В146-343

ПУТЕВОДИТЕЛЬ ПО ЗСФСР

В146 — 343

ТИФЛИС 1934

В146 343

ПУТЕВОДИТЕЛЬ
по
ЗСФСР

АЗЕРБАЙДЖАНСКАЯ ССР
ССР АРМЕНИИ
ССР ГРУЗИИ
АВТОНОМНЫЕ ЕДИНИЦЫ:
АССР Абхазии
АССР Аджаристана
Нахичеванская ССР
АО Нагорного Карабаха
и
АО Юго-Осетии

949 (1)
39

135787

Проверено 1937 г.

ТИФЛИС 1934

Под редакцией **А. Сурхатяна**

ИЗДАНИЕ ЗОКС и САКТУРИСТ

ГОСУДАРСТВ. ПУБЛИЧНАЯ ИСТОРИЧЕСКАЯ БИБЛИОТЕКА
755516

Типография Гостехиздата Грузии „Техника да Шрома“

Главлит № 44. Заказ № 224. Тираж 4.000.

ЗОКС

Тифлис, ЗакЦИК

Закавказское Общество Культурной Связи с Заграницей

ЗОКС организует информации для заграницы о социалистическом строительстве в ЗСФСР через печатные органы ВОКС, издаваемые в Москве на французском, английском и немецком языках; ведет международный книгообмен по вопросам науки и йскусства через отдел междунар. книгообмена ВОКС и непосредственно принимает участие на выставках достижений СССР, организуемых ВОКС заграницей.

В задачу ЗОКС входит прием иностранных работников науки, искусства, литературы, прессы и др.

ЗОКС ИЗДАЛ

„Путеводитель по ЗСФСР"

1. На английском яз., Москва, 1932 г.—411 стр.;
2. На русском яз., Тифлис, 1934 г.—344 стр.

ЗОКС ГОТОВИТ К ИЗДАНИЮ:

„Альбом Социалистического Строительства ЗСФСР", с надписями и кратким текстом на русском, французском, английском и немецком языках.

ОГЛАВЛЕНИЕ

стр.

Предисловие 3

Закавк. Социалист. Федер. Сов. Респ. (ЗСФСР) 5

Народное хозяйство и промышл. ЗСФСР 11
Современное состояние главнейших отраслей народн. хоз. ЗСФСР 12
Транспорт и экономические связи 19
Госбюджет ЗСФСР 21
Народное образование и культурное строительство ЗСФСР 25
Коммунальное строительство ЗСФСР 29
ЗСФСР во втором пятилетии 31
Политическая структурв ЗСФСР 36
Курорты Закавказья 37

Азербайджанская Социалист. Сов. Республ.

Физико-географический очерк 43
Население 48
Исторический очерк АССР 49
Структура Сов. власти в Азерб. 60
Промышленность 61
Электрификация 71
Пути сообщения 72
Сельское хозяйство 73
Народное образование 85
Здравоохранение 100
Апшеронский полуостров 103
г. Баку . . . . . —
Справочник по г. Баку 115
Экскурсии из Баку 121

Маршруты по АССР 125

№ 1 Баку—Шемаха—Кюрдамир—Баку . . . . . —
№ 2 Баку—Гянджа — Еленендорф — оз. Гек-Гель — гора Кяпаз—обратно в Баку 126

стр.

№ 3 Баку—Евлах—Барда—Агдам—Степанакерт — Шуша — Ченахчи—Тагакерт—Туг-Гадрут—Джебраил—устье р. Баргушета—Степанакерт—Баку 129
№ 4 Баку—Евлах—Нуха—Закаталы 131
№ 5 Баку—Хачмас—Куба 133
№ 6 Куба—Аных—гора Шах-Даг 134
№ 7 Куба—Нюгеды—Рустов—Будуг—Крыз—Джек—Хиналуг—Бакдат—Куткашен—Агдаш—Ляки—Баку 134
№ 8 Баку—Алят—Табир—Абад 138
№ 9 Баку—Порт Ильича—Ленкорань . . . . . —

Автономная область Нагорного Карабаха

Маршрут № 10 139

Нахичеванская ССР

Маршрут № 11 Нахичевань—Джульфа—Ордубад 143

Социалист. Советск. Республ. Армении (ССРА)

Физико-географическ. условия и население 147
Исторический очерк 149
Народное хозяйство ССРА 155
Промышленность ССРА 157
Электрификация ССРА 165
Сельское хозяйство 169
Пути сообщения 172
Культура и быт 173
Народное образование 175
Здравоохранение 178

Маршруты по ССРА

№ 1 Тифлис—Аллаверды—Караклис—Делижан—Семен. перевал—Севан—Эривань 187
№ 2 Калагеран—Степанаван—Бзовдальский перевал—Караклис—Ленинакан—Эривань 189
Справочник по г. Ленинакан 191
Маршрут № 3 Караклис — Спитакский перевал — Восхождение на Арагац (Алагез)—Эривань 195
Справочник по г. Эривань 201
Экскурсии из Эривани 207
Маршрут № 4 Эривань—Севан—Селимский перевал—Горис (Зангезур)—Татев—Кафан—Эривань 211

стр.

Социалистическая Сов. Респ. Грузия (ССРГ)

Физико-геогр. очерк и население 217
Исторический очерк ССРГ 221
Государств. устройство 224
Природные ресурсы 227
Народное хозяйство 229
Промышленность 235
Электрификация 241
Сельское хозяйство 243
Пути сообщения 251
Народное образование 253
Здравоохранение 257
Курорты 259
Экскурсии по Тифлису 261
Окрестности Тифлиса 271
Справочник по г. Тифлису 273

Экскурсии по ССРГрузии

Маршрут № 1 Военно-Груз. дорога 279
№ 2 Тифлис—Боржом 287
№ 3 Боржом—Ацхури—Ахалцих—Абастуман 295
№ 4 Сталиниси—Кутаис 298
№ 5 Кутаис—Самтреди—Ново-Сенаки—Зугдиди—Поти 300
№ 6 Тифлис—Сталиниси—Самтреди—Нотанеби—Батум 302
№ 7 Кахетия. Тифлис—Гурджаани—Телав—Сигнах 303
№ 8 Хевсуретия—Пшавия—Тушетия—В. Сванетия 306

Автон. Социал. Сов. Респ. Аджаристана

Окрестности Батума 311

Автон. Социал. Сов. Респ. Абхазия 323

Маршруты по ССРАбхазии 329
Сочи—Гагры . . . . . —
Гудауты—Псырцха 331
Сухум 333
Сухум—Очемчири 334

Авт. Соц. Сов. Область Юго-Осетия 337
Военно-Осетинская дорога 339

ПРЕДИСЛОВИЕ.

Гигантский рост промышленности и коллективизации сельского хозяйства СССР и в связи с этим все нарастающий под'ем материального благосостояния и уровня культуры многомиллионных масс его трудящихся — предопределили исключительный расцвет советского туризма.

Но наш туризм иной, чем в Западной Европе или Америке.

Советскому туристу мало видеть. Он хочет знать.

Советского туриста не удовлетворит одно лишь созерцание самых изумительных красот природы даже в наиболеее богатых ими районах нашего великого Союза.

Он хочет знать, как преломилась в них созидающая мощь, строящего социализм пролетариата, какие сдвиги в экономике и областях культуры вызвала она на всем протяжении СССР от вечной мерзлоты чукотских тундр до бананов, эвкалиптовых лесов и лимонных насаждений ССР Грузии.

Закавказье оставляет в памяти советского туриста, участника соц. строительства, не только незабываемое впечатление от спуска в Млетах, изумрудной зелени альпийских пастбищ Мамисонского перевала, или от озера Севан — наибольшего из высокогорных и самого высокого из больших озер.

Советского туриста интересует в ЗСФСР не только экзотика субтропического побережья у Батума и от Пцыртцхы до Сухума, утопающего в густой зелени бамбуковых рощ, хамеропсов, агав, драцен, тисса, криптомерий и магнолий.

Громадный интерес проявляет каждый из советских туристов ко всему, что сделал в ЗСФСР за тринадцать лет гегемон — рабочий класс трех братских социалистических республик: Азербайджана, Армении и Грузии и каковы результаты его упорного, напряженного труда в области соц- и культстроительства.

И уезжая из ЗСФСР, сов. турист вспоминает и о том, сколько творческих усилий преодолели и преодолевают ее пролетариат и миллионы колхозников, чтобы из отсталой аграрно-сырьевой колонии времен царского режима превратить ее в индустриально-аграрную социалистическую жемчужину Советского Союза.

И пролетариат ЗСФСР может с гордостью взглянуть на пройденный им путь. Результат его труда: 300 тысяч киловат мощности уже построенных электростанций и свыше 200 тысяч киловат строящихся; увеличение за один 1934 год добычи в Баку нефти на 7 млн. тонн (годовой план 22 млн. тонн), тогда как вся ее добыча при царизме не достигала этой цифры; мощные индустриальные комбинаты и гиганты в Баку, Гяндже, Тифлисе, Кутаисе, Эривани, Караклисе и др.; бурное развитие культуры по форме национальной и социалистической по содержанию, всеобщее образование, раскрепощение женщины, десятки и сотни вуз'ов, втуз'ов, научно-исследовательских институтов, свыше 4.000 тракторов и тысячи сель.-хоз. машин на полях, свыше 8.000 колхозов, десятки крупнейших совхозов и т. д. и т. д.

И для того, чтобы дать возможность ознакомиться советскому туристу не только с природой, историей и этнографией ЗСФСР, но и, самое главное, с размахом ее соцстроительства, редакция ввела в настоящий путеводитель ряд статей со статистическими данными, отображающими структуру и динамику народного хозяйства трех братских социалистических республик Закавказья и их победы в результате совместной, напряженнейшей борьбы за дело социализма, достигнутые при поддержке всего Советского Союза.

О всех прокравшихся в путеводитель ошибках и неточностях, редакция просит сообщить в Тифлис, ЗакЦИК, ЗОКС'у.

Закавказская Социалистическая Федеративная Советская Республика

(ЗСФСР)

ЗСФСР одна из союзных советских республик, входящих в состав СССР. Общая площадь ее — 186.658 кв. *км*. Расположена она к югу от Главного Кавказского хребта, между Черным и Каспийским морями, в пределах $43^0\,35'$ и $38^0\,25'$ северной широты и $40^0\,10'$ и $50^0\,20'$ восточной долготы от Гринвичского меридиана. Западная ее граница — Черное море, юго-западная — Турция, восточная — Каспийское море, юго-восточная — Персия, северная — Кавказский хребет и южная — Турция и Персия.

Население ЗСФСР на 1 января 1932 г. — 6.774,6 т. чел. Распределяется оно по основным республикам следующим образом: Азербайджан — с территорией в 85.963 кв. *км* — 2.670,0 т. ч., Армения — с территорией в 30.248 кв. *км* — 1.080,7 тыс. ч., Грузия — с территорией в 77.447 кв. *км* — 3.120,9 т. ч.

Население ЗСФСР по национальному составу к 1 янв. 1932 г.:

Грузин (в том числе аджарцев 71.200 чел.)	2.010,7 т. ч.
Азерб. тюрок	1.865,1 „
Армян	1.624,1 „
Русских	469,9 „
Осетин	126,5 „
Талышей	90,7 „
Греков	65,3 „
Абхазцев	61,5 „
Татов	64,1 „
Лезгин	81,2 „
Всех остальных	315,5 „
Всего	6.774,6 т. ч.

Основные национальные группы ЗСФСР: грузины, армяне и азербайджанские тюрки, составляющие большинство населения трех главных республик: Грузии, Азербайджана и Армении, входящих в состав ЗСФСР.

Ни одна из Закавказских республик в национальном отношении не является абсолютно однородной и наряду с основным ядром коренного населения включает более или менее значительные элементы национальных меньшинств.

Вследствие этой пестроты населения в ЗСФСР вопросы урегулирования национальных взаимоотношений возникают не только в масштабе всего Закавказья, но и в пределах отдельных республик — между основным их национальным большинством и национальными меньшинствами, что и повело к созданию в их границах автономных единиц.

Автономными единицами являются:

Автономная Абхазская ССР, занимающая 8.381 кв. *км* с населением в 254,6 т. ч., Автономная Нахичеванская ССР — 5.988 кв. *км* с 123,5 т. ч., Автономная Область Нагорного Карабаха — 4.161 кв. *км* с 148,0 т. ч. жит., Автономная Аджаристанская ССР — 8.228 кв. *км* с 160,1 т. ч. жит. и Автономная Область Юго-Осетии — 4.309 кв. *км* с 98,8 т. ч. жителей.

Отличительная особенность населения ЗСФСР — его многоплеменность. Помимо уже упомянутых основных национальных групп, в ней живут персы, таджики, талыши, чеченцы, русские, греки, турки и др.

Большая разноплеменность об'ясняется, как историческими причинами, так и в некоторой степени физико-географическими условиями.

Дарьяльское ущелье и чортов мост



Военно-Грузинская дорога

Главный хребет, прорезая весь Кавказский перешеек от Черного до Каспийского моря, имеет в длину около 1.600 *км* и дает большое количество ответвлений, нередко переходящих в крупные горные массивы.

Значительная высота как Главного Кавказского хребта, так и других вершин обуславливает — климат и орографию перешейка, что в значительной степени определяет занятия его населения.

21 % территории ЗСФСР лежит выше 1.800 метров над уровнем моря и представляет собой мало-доступное нагорье; 35 % находится на высоте от 600 до 1.800 метров, т. е. является областью сильно пресеченных предгорий и только 44 % падает на области лежащие ниже 600 метров; собственно же низменная часть — до 300 метров — занимает всего лишь около 30 %.

Исключительная пресеченность Закавказья и наличие высоких горных плато содействуют большой климатической пестроте края.

Очень разнообразны в ЗСФСР и почвы.

Естественно, что такое разнообразие физико-географических условий предопределяет разнообразие хозяйственно-бытового уклада населения, особенно занимающегося сельским хозяйством.

Так на высоте до 1.200 метров население занимается садоводством, культивирует хлопок, виноград, табак, чай; полоса выше, приблизительно до 2.000 метров используется по преимуществу под зерновое хозяйство, а еще выше, вследствие наличия альпийских пастбищ, создаются благоприятные условия для развития скотоводства, в особенности молочного.

Реки ЗСФСР в большинстве случаев носят горный характер и в нынешнем своем состоянии пока мало приспособлены для судоходства и сплава леса.

Исключительным разнообразием отличается степная и лесная растительность Закавказья. Здесь встречаются лиановые леса и леса с ценными породами (самшит, дзельква, лавр, эвкалипт), лиственные леса, приближающиеся по характеру к южноевропейским (дуб, граб, ясень, каштан), огромные массивы бука, особые породы клена, хурма, инжир, железное дерево, шелковая акация и целые массивы хвойных лесов.

Общая площадь лесов Закавказья — около 4 мил. гектар, что составляет 23 % всей его площади. Наибольшей лесистостью отличается Зап. Закавказье, в особенности Абхазия и Аджаристан (52 — 53 %); значительно меньше лесов в Восточном Закавказье; в западной части Азербайджана лесной покров скуден; Армения бедна лесами, и совершенно лишена их низменная часть Восточного Азербайджана.

К числу главнейших природных богатств ЗСФСР нужно отнести его водные ресурсы, многочисленные горные реки и озера. Запасы водной энергии ЗСФСР, вполне надежные и экономически целесообразные для практического использования силовых установок, достигают 5,7 мил. лош. сил постоянной годовой мощности*).

Важнейшим ископаемым является нефть. Запасы ее — свыше 1,6 миллиард. тонн, что составляет 51 % запасов Советского Союза и около 20 % мировых. Промышленная добыча ее сосредоточена на Апшеронском полуострове, который дает свыше 60 % всей нефти, добываемой в Союзе.

Кроме того, известны месторождения нефти в Сальянском и Ширванском районах, в Кахетии, в Эльдарских и Ширакских степях и вблизи ст. Супса.

*) Весь статистический материал по ЗСФСР приведен по данным ЗакГосплана.

Каменный уголь залегает в Зап. Грузии: в Ткварчелах — на р. Гализге и в Тквибулах.

Запасы Ткварчельского месторождения пока еще точно не установлены. Ориентировочно они определяются в 110 милл. тонн; уголь хорошо коксуется и содержит мало серы.

Тквибульский уголь, запасы которого составляют ориентировочно 83 мил. тонн, занимает промежуточное положение между каменным и бурым углем.

Помимо угля в недрах ЗСФСР имеется магнитный железняк, наиболее изученные месторождения которого находятся в районе Дашкесана (Азербайджан). Запасы его ориентировочно определяются в 150 мил. тонн высокосортных руд, с содержанием 48,6 % железа.

Почти на всем побережьи Черного моря и частично и Каспийского тянутся шлихты со значительным содержанием железа.

ЗСФСР отличается также богатейшими месторождениями марганца, находящимися в Зап. Грузии (Чиатуры).

Кроме Чиатурских месторождений, известны месторождения марганцевых руд и в Азербайджане, в районе Молла-Джала недалеко от Гянджи и в Грузии — у ст. Аджамети ЗКВ ж. д.

Значительные месторождения меди сосредоточены в ССР Армении. Значительные запасы молибдена находятся в районе Мегри (Армения).

Из других цветных металлов представляют интерес запасы аллунитов близ сел. Заглик, определяемые в 93 милл. тонн; аллюминиевые руды встречаются также и в латеритоподобных образованиях в Зап. Грузии; свинец и цинк обнаружены во многих местах, в особенности в районах медных руд. Месторождения цинка, заслуживающие самого серьезного внимания, находятся в Мехманинском районе (Нагорный Карабах), а свинца — в Гюмишлихском (Нахич. ССР).

Имеются кроме того многочисленные месторождения цветных металлов, требующие разведывательных работ.

В недрах ЗСФСР находится значительное количество рудных и нерудных минеральных богатств, разбросанных по всей территории республики. Серный колчедан встречается во всех Закавказских медно-рудных месторождениях и в колчеданных залежах Чирагидзора. Квасцовый камень добывается у сел. Гаглик; это месторождение по своей ценности единственное в СССР. Барит встречается, как в Грузии, так и в Азербайджане.

Особый интерес представляет инфузорит, имеющий большое экспортное значение и флоридин (гумбрин), в котором серьезно заинтересована нефтяная промышленность.

Особенно богата ЗСФСР строительными материалами горного происхождения. Огромные залежи туфа расположены на склонах Алагеза, у сел. Артик (Армения). Удельный вес массы — 2,5 приближает туф по об'емному весу к твердым породам дерева, при чем он почти вдвое легче кирпича.

Рядом с туфом надо отметить пемзу (район Ленинакана), имеющую тоже исключительные перспективы в строительном деле, гранит, базальт, разнообразные мраморы, известняк, диатомит, кровельный сланец, гажу, гипс, а также цементные породы: трассы, пуццоланы, огнеупорную глину и проч.

Наличие дешевой электроэнергии и природные ресурсы ЗСФСР позволяют развить в ней в широких размерах химическую промышленность.

К числу наиболее ценных природных богатств ЗСФСР относятся ее исключительно разнообразные климатические данные. дающие возможность широкого насаждения в крае ценных специальных культур (хлопок, табак, чай, рис, цитрусы, субтропические культуры) и создающие благоприятные условия для животноводства, шелководства и проч.

НАРОДНОЕ ХОЗЯЙСТВО И ПРОМЫШЛЕННОСТЬ З С Ф С Р

Несмотря на целый ряд блестящих экономических предпосылок Закавказье начинает развертывать свои производительные силы и фактически использовать богатейшие природные ресурсы только после утверждения в нем Советской власти. Созданием федерации Закавказских советских республик, советская власть навсегда ликвидировала вопрос о межнациональных границах и обеспечила мирное сожительство разнообразных народов на одной и той же территории.

Советская власть прежде всего восстановила экономическое единство края и тем оздоровила его народно-хозяйственную жизнь. Политика советской власти, обеспечивающая народам полную свободу и их национальное самоопределение, ставящая себе целью ликвидацию их экономической и культурной отсталости, создала для Закавказья широчайшие возможности развития его производительных сил.

С момента установления советской власти, Закавказье не знает ни одной не только межнациональной войны, но даже частных межнациональных столкновений.

Советская власть принесла национальный мир Закавказью и обеспечила восстановление и развитие всей его хозяйственной жизни.

Трудовой энтузиазм рабочих и трудящихся крестьян, руководимых коммунистической партией, правильное проведение в жизнь ленинской национальной политики — обеспечили быстрое завершение восстановительного периода в промышленности (уже в 1925 — 1926 г. г.).

Достаточно указать, что начиная с 1925 — 1926 г. до начала пятилетки, т. е. к 1928 — 1929 г. г., основные фонды промышленности (без Азнефти и Чиатурского марганца) — возросли более, чем в четыре раза.



Водопад

Совхоз Псыртуха

(быв. Новый Афон)

СОВРЕМЕННОЕ СОСТОЯНИЕ ГЛАВНЕЙШИХ ОТРАСЛЕЙ НАРОДНОГО ХОЗЯЙСТВА З С Ф С Р

Кроме нефти и гидроэнергии ЗСФСР обладает дополнительными ресурсами в виде угля (Ткварчельское и Ткибульское месторождения) и запасами (до 200 млн. тонн), торфа (месторождения его пока не изучены). Недавно стали применяться как для пром. целей, так и для бытового обслуживания нефтяные газы, перспективы использования которых совершенно исключительны.

На основе этих энергетических ресурсов в ЗСФСР уже наметилась стройная картина единого и неуклонного растущего энергетического хозяйства. Мощность всех электроцентралей до революции в ЗСФСР составляла 60 т. кв., из коих на Бакинские пароцентрали приходилось 52,5 т. Эта мощность достигла в 1933 г. 291 тыс. кв.

Электрификация ЗСФСР осуществляется в масштабе и темпах, превышающих среднесоюзные показатели. При среднем удельном весе ЗСФСР в общих капиталовложениях Союза $4^1/_2 — 5\,^0/_0$, по вложениям на электростроительство удельный вес ЗСФСР составляет $10\,^0/_0$-ов.

Из начатых в 1933 и 1934 г. г. крупных строительств надо отметить Ткварчельскую теплоцентраль (48 т.. клв.) и две гидроцентрали: Храмская в ССРГ (60 т. клв.) и Тертерская в Азербайджане (50 т. клв).

По некоторым важнейшим отраслям фактическое развитие промышленности опередило самые смелые наметки пятилетнего плана. В частности нефтяная пятилетка была выполнена в $2^1/_2$ года.

Рост валовой продукции промышленности ЗСФСР характеризуется следующей таблицей:

Валовая продукция промышленности ЗСФСР
(в млн. р. в ценах 26/27 г.)

РЕСПУБЛИКИ	1931 г.				1933 г.			
	Цензовая промышленность		Промкооперация	Вся промышлен.	Цензовая промышленность		Промкооперация	Вся промышлен.
	вся	в т. ч. гр. „А“			вся	в т. ч. гр. „А“		
Азербайджан .	864,3	676,0	68,6	932,9	1.199,1	974,0	135,7	1.334,8
Армения . . .	53,3	28,4	22,5	75,8	86,0	43,0	39,6	125,6
Грузия . . .	178,2	62,9	83,3	261,5	278,7	104,1	151,7	430,4
ЗСФСР	1.095,8	767,3	174,4	1.270,2	1.563,8	1.121,1	327,0	1.890,8

При этом необходимо отметить неуклонный рост обобществленного сектора и непрерывное увеличение в общей структуре промышленности доли отраслей тяжелой индустрии (группа „А“).

В 1934 году об'ем контрольных работ по Закавказью по тяжелой промышленности, как союзного, так и республиканского значения, не считая электрификации, определяется около 390 мил. руб. из коих 266 мил. руб. падает на Азнефть и 124 мил. руб. — на всю остальную тяжелую промышленность.

Кроме Азнефти крупные вложения имеют место по следующим предприятиям: ткварчельский каменный уголь — 17 мил. руб., Грузнефть — 11 мил. руб., чиатурский марганец — 11,5 мил. руб., ферромарганец — 6 мил. руб., синтетический каучук (в Армении) — 23 мил. руб.

Следует особо отметить в развертывании горно-рудной промышленности барит и гумбрин, капиталовложения на которые составляют 8,5 млн. руб.

В общем об'ем капитальных работ по тяжелой промышленности по республикам Закавказья составляет: по Азербайджану — 276 мил. руб., из них по Азнефти — 266 мил. руб., по Армении — 36 мил. руб., по Грузии — 72 мил. руб.

Из новых предприятий, вступающих в эксплоатацию в 1934 году, следует отметить Ткварчельские каменноугольные копи, программа которых составляет — 200 тыс. тонн, тифлисские заводы — Нефтебурмаш и Центролит; заканчивается строительство железной дороги и части канатной дороги в районе нахождения чирагидзорского серного колчедана, вступает в эксплоатацию завод станкостроения в Баку, завод плавленного базальта в Эривани, меднокупоросный завод в Аллаверды; должна быть закончена и введена железнодорожная ветка Броцеула — Гумбрин для вывоза гумбрина.

1934 год в электрификации Закавказья является переломным годом. Общие капиталовложения на строительство районных электростанций и сетей районного значения, проходящих по союзному бюджету, достигают 97 мил. руб. Основные капиталовложения падают на Канакирскую гидростанцию, Ткварчельскую пароцентраль и на окончание работ по Рионгэсу и Загэсу.

Об'ем работ предусматривает введение в эксплоатацию всех 4 аггрегатов Рионгэса в первой половине 1934 года, пуск второго аггрегата Загэса в конце 1934 г. и введение в эксплоатацию первых аггрегатов Канакирской гидростанции и Ткварчельской пароцентрали в I — II кварталах 1935 года.

Капиталовложения в промышленность ЗСФСР

(в млн. руб.)

РЕСПУБЛИКИ	1930	1931	1932
Азербайджан	160,5	190,7	187,6
Армения	18,0	20,9	28,8
Грузия	33,5	48,9	74,7
Вся ЗСФСР	220,7	266,5	297,8

Излишек падает на вложения, не распределенные по республикам.

Подавляющая часть капиталовложений падает на тяжелую промышленность. (В течении первой пятилетки 870 мил. руб.

из общей суммы — 1.020 мил. руб.). В результате основные фонды промышленности ЗСФСР не только сильно возрасли, но и претерпели изменения в своей структуре, целиком отражающие под'ем производительных сил Закавказья в процессе его индустриализации.

В связи с широким размахом социалистического строительства быстро растет пролетарский костяк Закавказья: среднегодовое число лиц наемного труда в 32 г. достигло 825 т. ч. (рабочих и служащих), из них индустриальных рабочих — 230 т. ч.

Важнейшей отраслью промышленности ЗСФСР является нефтяная. Добыча нефти возрасла с 7,4 млн. тонн в 1918 г. до 15.325 тыс. тонн в 1933 г. Программа добычи нефти на 1934 год равняется 22 млн. тонн. Азнефть дает 60% валовой продукции цензовой промышленности ЗСФСР и поглощает до 60% всех капиталовложений в промышленность. Угольная промышленность ЗСФСР, как уже сказано, базируется на двух месторождениях в Грузии — Тквибульском и Ткварчельском, к разработке которых приступлено только в последнее время.

Природные богатства ЗСФСР создают базу для мощного развития в ней металлургии. Однако, только в самое последнее время начинается крупное строительство в этой области. На первом месте стоит проектируемое предприятие по черной металлургии на основе Дашкесанского месторождения высококачественной железной руды, ткварческого угля и Чиатурского марганца.

В ЗСФСР находится богатейшее в мире месторождение марганцевой руды (Чиатуры в Грузии). Чиатурская марганцевая руда по своему составу является исключительно ценной для выплавки стандартных и высококачественных сортов ферромарганца, что в сочетании с дашкесанским железом и мощными источниками водной энергии создает прочную базу для организации в крупном масштабе ферро-марганцевого производства. Только что закончено строительство гигантского ферромарганцевого завода в Зестафони.

ЗСФСР намечает в области промышленности цветных металлов форсирование работ по постройке медно-плавильного завода в Аллавердах, постройку флотационной фабрики для обогащения руды и усиление геологоразведочных работ.

Особенно велики в ЗСФСР перспективы добычи аллюминия, для которого ценнейшими видами сырья являются алунитовые месторождения — в 32 *км* к Ю.-З. от Гянджи у сел. Заглик.

В настоящее время заканчивается строительство опытного завода по переработке алунитов в Гяндже, предполагается постройка основного алунитового комбината для производства глинозема с годовой мощностью на 150 тыс. тонн.

Природные богатства ЗСФСР: нефть, серный колчедан, алуниты, мышьяк, соль, сера, кислотоупорные материалы, руды, угли, мел, известняк, иод и проч. в сочетании с дешевой гидроэнергией создают исключительно благоприятные условия для широкого развертывания химической промышленности.

Богатые леса Западного Закавказья являются серьезной базой для развития лесной промышленности. Несмотря на то, что большинство лесов (ок. 4 млн. *га*) еще не исследовано и не устроено, действует ряд предприятий лесной и лесообрабатывающей промышленности с общей производительностью по пиломатериалам 400 т. $м^3$, клепки 1 млн. комплектов, 3,0 млн. $м^2$ фанеры, 2,8 т. $м^2$ дикта и проч. Особо должны быть отмечены: находящийся в стройке мощный комбинат (Бзыбский в Абхазии) с производительностью 500 т. $м^3$ пиломатериалов и Ингурская бумажная фабрика с годовой производительностью в 22.500 тонн бумаги. Легкая и пищевая промышленность ЗСФСР быстро растет, развиваясь на основе местного сел.-хоз. сырья. В 1934 году в легкую промышленность будет вложено 40 млн. руб. против 19 млн. руб. в 1933 г.

Сельское хозяйство ЗСФСР отличается чрезвычайным разнообразием почвенных и климатических условий. Едва ли где-нибудь в Союзе можно встретить такое разнообразие резко отличающихся районов, культур и отраслей сельского хозяйства. Хлопок, табак, эфироносы, лекарственные травы, каучуконосы, дубители, рами, кенаф, чай, мандарины, лимоны, апельсины, субтропические плодовые культуры, виноград, соя, арахис, кукуруза, рис, кунжут, сахарная свекла, молочное и мясное скотоводство, овцеводство, птицеводство, шелководство, пчеловодство — все это причудливо переплетается и укладывается на маленькой территории в 186 т. $км^2$. Сильно изрезанный горный характер страны, влияние в одной части Черного моря, а в другой Каспийского — обуславливает крайнее разнообразие климатов, начиная от полярного и кончая влажным субтропическим, сходными с климатом Южного Китая и Японии. Очень разнообразны в ЗСФСР и почвы.

Большое значение для сел. хоз. ЗСФСР имеет обильное теплом и влагой побережье Черного моря, представляющее отличные условия для развития субтропических культур (чай,

цитрусы, субтропические текстили), табака, лекарственных растений, эфироносов и пр. Алазанская долина с ее климатом, близким к средиземно-морскому, представляет лучший район виноградарства, Азербайджанская низменность и Эриванская долина с континентальным климатом заключают в себе районы поливного хоз-ва, где преимущественно произрастает хлопок, а также виноград и плоды.

Для Азербайджанской низменности длина безморозного периода составляет 214 дней в году, тогда как в Ташкенте этот период — 173 дня, в Ашхабаде — 202 дня. Поэтому Азербайджанская низменность представляет по климатическим условиям наиболее удобную в СССР площадь для культивирования высоких сортов хлопчатника. Использование для орошения водных ресурсов Куры и Аракса, связанное с урегулированием стока их вод, дает могучий стимул для развития здесь хлопководства.

Как и во всем Союзе под'ем сельского хозяйства был возможен и здесь лишь на основе крупного социалистического производства, путем создания широко развитой сети совхозов, МТС и обобществления индивидуальных хозяйств, прежде всего в районах технических и ценных культур.

Основные показатели развития совхозов ЗСФСР

ПОКАЗАТЕЛИ	1931	1932
Посевные площади (в тыс. га)	66,7	109,1
Чай	4,7	7,8
Сады	2,6	4,5
Виноградники	2,9	4,6

Число колхозов с 7.120 в 1931 году возросло до 8.101 в 1933 г.; число хозяйств в них с 335.373 до 440.818.

Процесс коллективизации шел следующим образом: в 1928 г. в колхозах было 0,8% всех крестьянских хоз-в, в 1929—2,6%, в 1930—17,8%, в 1931—41%, в 1933—48%, и свыше 60% всех крестьянских хоз-в в основных районах технических культур.

Сдвиги в социальной структуре сельского хозяйства ЗСФСР сопровождаются соответствующими сдвигами в его техническом перевооружении, которое часто приходилось начинать непосредственно с деревянной сохи. В 1933 г. общее число МТС составляло 67 с мощностью тракторного парка в 59.400 л. с.

ГОСУДАРСТВ. ПУБЛИЧНАЯ ИСТОРИЧЕСКАЯ БИБЛИОТЕКА

Рост всего тракторного парка в ЗСФСР выражается в следующих цифрах:

Годы	Лош. сил
1930	17.560
1931	36.404
1932	54.410
1933	59.400

За эти годы произведено значительное строительство промышленности по переработке сельско-хозяйственного сырья (хлебокомбинаты, мясокомбинаты, холодильники, сахарные заводы, маслобойки, консервные заводы, плодоовощные комбинаты, молочные заводы, ферментационные заводы и т. д.).

Особенное внимание было уделено мелиорации и водохозяйственному строительству, в результате которого орошаемая площадь возрасла в течение 1928 — 1932 г. на 353,2 т. *га*.

Вместе с весьма значительным общим ростом посевной площади меняется ее структура в сторону увеличения процента технических культур.

Посевная площадь достигла к 1934 г. 2 млн. 386 тыс. *га* в том числе по соцсектору — 1.116.400 *га*, хлопок занял 235.070 *га*, чай 33.325 *га* и табак 24.470 *га*.

Гора Казбек



Военно-Грузинская дорога

ТРАНСПОРТ И ЭКОНОМИЧЕСКИЕ СВЯЗИ

Основной магистралью ЗСФСР является Закавказская ж. д., соединяющая Каспийское море с Черным и прорезающая всю республику с В. на З. Южной веткой этой магистрали является ж. д. линия Тифлис — Эривань — Джульфа, соединяющая ЗСФСР с Персией и Турцией (через Ленинакан). Кроме этих магистралей в ЗСФСР имеется ряд мелких промышленных веток. По плодородной алазанской долине проходит ж. д. линия Тифлис — Цнорис-Цхали.

При ежегодном значительном росте грузооборота в условиях горного рельефа, и очень крутых уклонов перед закавказским ж. д. транспортом стоит вопрос об электрификации его. Эта первоочередная задача уже начата введением электротяги на участке Сталинири — Зестафони. Особенное значение в условиях бездорожья ЗСФСР приобретает безрельсовый транспорт. Некоторым дополнением к нему послужат внутренние водные пути, в частности, р. Кура, судоходная от устья до станции Евлах, река Рион и оз. Севан.

Особое значение имеют порты ЗСФСР. Главные из них — Батум, Поти и Баку — имеют значение не только для ЗСФСР, но и для всего Советского Союза.

Характер экономики и выгодное географическое положение ЗСФСР определяют ее важнейшую роль в области торговых сношений Союза с заграницей, как в отношении вывоза собственной продукции Закавказья, так и в качестве транзитного пути, по которому осуществляются экономические связи других частей Союза с Ближним Востоком. Торговые обороты с заграницей проходят, главным образом, через порты Батум (вывоз нефти на Запад) и Поти (вывоз марганца). Не меньшее значение имеют Баку и Джульфа, через которые идет торговля с Персией и порты Черного моря.

Экономические связи Закавказья с остальными районами Союза идут по линии ввоза Закавказьем муки, зерна, скота и продуктов обрабатывающей промышленности (сахар,

мануфактура, бумага, металлоизделия, машины и др.) и вывоза нефтепродуктов, меди, хлопка, рыбы, табака, спиртных напитков, свежих фруктов, шерсти и др.

Структура внешней торговли Закавказья до войны и на протяжении всего восстановительного периода с 1920 по 1927/28 г., характеризует Закавказье как страну с весьма низким развитием производительных сил. Колониальная политика царизма, намеренно задерживавшая процесс индустриального развития Закавказья, и интересы крупного местного и иностранного капитала, направлявшие этот процесс по линии хищнической эксплоатации естественных богатств края (нефть, марганец, хлопок, шерсть), привели к необходимости завоза основных предметов потребления извне и предопределили сырьевой характер всего экспорта.

С 1928/29 г., т. е. года закладки основного фундамента индустриальной стройки Закавказья, его внешне-торговый оборот начинает претерпевать существенные изменения. Особенно изменилась структура нефтеэкспорта, а именно значительно увеличилась доля вывоза высокоценных продуктов промышленной переработки нефти. Перестраивающаяся на базе современной техники азербайджанская нефтяная промышленность не только значительно увеличила вывоз нефтепродуктов в сравнении с довоенным, но и обеспечила Союз и советский экспорт высококачетвенными продуктами, вовсе не вырабатывавшимися до войны. 1930 год положил начало экспорту бензина батумских крекингзаводов. Появились также новые статьи промышленного экспорта Закавказья и в восточные страны (хлопчатобумажные ткани, некоторые изделия металлопромышленности и т. д.).

Коренные изменения внесет в структуру внешней торговли Закавказья вторая пятилетка в связи с введением в экслоатацию ряда мощных новых промышленных об'ектов, начатых постройкой в первой пятилетке и с дальнейшей широкой индустриализацией.

ГОСБЮДЖЕТ ЗСФСР

Рост госбюджета ЗСФСР определяется общим бурным ростом народного хозяйства ЗСФСР — ростом валовой продукции ее промышленности и сельского хозяйства, расширением товарооборота и усилением покупательной способности населения на базе систематического роста роли обобществленного сектора.

Первый пятилетний план развития народного хозяйства Закавказья исходил из директивы XV партийного с'езда уделить „особое внимание вопросам под'ема экономики и культуры отсталых национальных окраин и отсталых районов исходя из необходимости постепенной ликвидации их экономической и культурной отсталости, соответственно предусматривая более быстрый темп развития их экономики и культуры, исходя из увязки нужд с потребностями Союза".

Под руководством ЦК ВКП(б) и вождя рабочего класса т. Сталина, в неуклонной борьбе за генеральную линию партии „рабочий класс и трудящееся крестьянство Закавказских республик вместе с пролетариатом всего Советского Союза добились крупнейших успехов в деле индустриализации края, социалистической перестройки сельского хозяйства и выполнения пятилетки в четыре года" (IV пленум ЗКК ВКП(б).

Основная установка первого пятилетнего плана на индустриализацию ЗСФСР реализована полностью; при этом следует особенно подчеркнуть, что рост народного хозяйства ЗСФСР за истекший период проходил, согласно прямому указанию XV с'езда ВКП(б) более высокими темпами, чем по Союзу в целом.

Это положение подтверждается, в частности тем, что удельный вес всего народного дохода ЗСФСР в общем хозяйстве Союза возрос в 1932 г. до 5% против 1,5% — 2% в 1931 г., что при наличии гигантского роста всего Союза доказывает с несомненностью громадные достижения в росте хозяйства республик, входящих в ЗСФСР.

Коренные сдвиги в структуре народного хозяйства Закавказья в сторону его индустриализации видны из следующих показателей.

Доля промышленности в народном доходе Закавказья, систематически возрастая, достигает к началу второго пятилетия почти половины всего народного дохода (в %% к итогу):

	1929	1930	1931	1932	Рост 32 г. к 28 г.
	1	2	3	4	5
Промышленность	32,9	42,2	44,7	47,0	237,8
Строительство	8,5	10,0	10,7	13,6	233,6
Сельское х-во (с лесн.)	41,8	63,9	29,0	21,2	123,4
Транспорт и связь . . .	10,1	8,9	9,9	10,8	180,1
Торговля	6,5	5,0	5,7	7,9	202,3
Всего	—	—	—	—	200,1
Уд. вес соцсектора . . .	—	—	78,6	87,9	

Как видим, темп роста народного дохода от промышленности перегоняет темп роста всех остальных отраслей народного хозяйства.

Динамика основных фондов ЗСФСР за истекшее пятилетие также целиком отражает под'ем производительных сил края.

Основные фонды

(в милл. руб. к концу года)

(По восстановительной стоимости)

	1928	Уд. вес	1932	Уд. вес	32 г. в %% к 28 г.
се фонды	3.444,9	100,0	5.304,9	—	154,0
В том числе:					
а) промышленность .	445,9	12,9	1.048,0	19,8	235,0
б) электрификация .	62,6	1,8	116,9	2,2	186,7
в) транспорт	619,8	18,0	829,5	15,6	133,8
г) сельское х-во . . .	1.186,4	34,4	1.788,0	33,7	150,8
д) жилищные фонды	820,3	23,8	953,7	18,0	116,3
Во всех фондах:					
а) обществ. сектор	2.774,7	80,5	5.121,1	96,5	184,6
б) частный сектор	670,2	19,5	183,8	3,2	27,4

Озеро Гек-Гель (Азербайджан)

Структура основных фондов меняется в сторону значительного повышения удельного веса индустриальных фондов края. Этот результат — прямое следствие произведенных за первое пятилетие крупных капиталовложений в промышленность ЗСФСР.

Из всей суммы капиталовложений в 2,3 млрд. руб. более половины направлено в промышленность и на электрификацию страны.

При этом вложения в тяжелую индустрию составили 856,6 млн. руб. или 37,7 % всех вложений в народное хозяйство и 82,8 % от всех вложений в промышленность.

Стоимость валовой продукции всего народного хозяйства (промышленности и сельского хозяйства) достигла в 1932 г. 1817,9 млн. руб. при задании пятилетнего плана на 1932/33 г. в 1.349 млн. р., превышая вдвое стоимость продукции отправного 1927/28 г. За это же время физический об'ем продукции всей промышленности возрос почти в 3 раза.

Стоимость валовой продукции в 1933 году выросла до 1,542 млн. руб.

Намеченный в пятилетнем плане индустриальный уровень Закавказья был достигнут уже в 1931 г. Так, удельный вес продукции промышленности и сельского хозяйства ЗСФСР составляет в %% к итогу:

ОТРАСЛИ	1927/28	32/33 г. по 5-лет. плану	1931	1933
Промышленность	57	63	69,4	73
Сельское хоз-во	43	37	30,6	27

Такова общая картина состояния народного хозяйства ЗСФСР на 1-ое пятилетие, весьма сжато, но ярко отражающая как наши достижения по пути ликвидации экономического неравенства нацреспублик, так и грандиозные перспективы, которые открываются перед ранее угнетавшимися национальностями Закавказья.

Уже только одна первая пятилетка, реализованная к тому же в четыре года, выдвинула Закавказские республики на одно из первых мест в Союзе по темпам индустриализации.

НАРОДНОЕ ОБРАЗОВАНИЕ И КУЛЬТУРНОЕ СТРОИТЕЛЬСТВО В ЗСФСР

Последовательное осуществление ленинской национальной политики обеспечило значительные темпы роста культуры национальных республик Закавказья. План всеобщего начального обучения осуществлен даже в самых отдаленных и отсталых районах Азербайджана к осени 32 г., хотя ЦК ВКП(б) назначил сроком осуществления всеобуча — 33 г. По Армении и Грузии, всеобуч осуществлен уже в 31 и 32 г. г. Общее количество учащихся в школах всеобуча достигло в 32 г. — 1.148 тыс. против 786 тыс., заданных пятилетним планом. Уже в 31/32 г. продукция 1 концентра передана во II-й в Грузии на 95%, по АССР на 95,5 и по ССРА на 85%, что обеспечивает почти 100% охват продукции 4 лет и введение семилетнего всеобщего обучения. Детские сады и очаги уже в 1931 г. превысили в 2,5 раза проектировки последнего года пятилетки, а в 1932 г. превышают их уже в 3,5 раза. Бурными темпами росли контингенты дошкольных учреждений. Охват детей дошкольного возраста доведен до 38%, при чем по городам он достигает 51,2%.

Контингент лиц, охваченных политпросветительной работой в 3,5 раза превышает размеры, намеченные пятилетним планом. В течении 31/32 г. через школы ликбеза и малограмотных прошло 1.013.781 раб. и крестьян Повышенной школой в 32 г. охвачено было 95% детей соответствующего возраста и таким образом на пороге второй пятилетки созданы все необходимые предпосылки для введения семилетнего всеобщего обучения.

Ликвидация неграмотности лиц в рабочем возрасте завершена в основном по ЗСФСР в 1932 г.

Крупнейшие достижения имеются в деле развертывания периодической печати (газеты) и издательства книг, особенно на национальных языках; сотнями насчитываются дома культуры, театры, кино, клубы, избы-читальни. Число киноустановок — стационарных, передвижных — достигает 555 к 1932 г.,

с числом пропущенных зрителей около 48 млн. человек, а количество трансляций и радио-точек — 100 тыс. с числом часов радиовещания свыше 71 тыс. Сеть профессиональных театров достигла в 32 г. — 64, число пропущенных зрителей — свыше 5 млн. человек.

Не менее значительны успехи в области подготовки квалифицированных кадров. Число вуз'ов и втуз'ов в 32 г. — 45 с числом учащихся в них — 31.125, из которых 51% — рабочие. Количество учащихся в специальных средних школах, техникумах и рабфаках — 76 тыс., а вместе с обучающимися в ФЗУ более 100 тыс.

Бурное развертывание промышленности края, организация новых промышленных центров и очагов, реконструкция основных отраслей народного хозяйства, дальнейший рост совхозов, МТС и задача организационного укрепления колхозов „требуют, — как указывает резолюция ЦК ВКП(б), — решительного усиления работы по ликвидации культурно-бытовой отсталости национальных республик".

Лечебная сеть, существовавшая до революции была крайне недостаточна и за исключением десятка больниц наиболее распространенным типом медицинских учреждений являлись фельдшерские пункты, расположенные по преимуществу в крупных сельско-хозяйственных районах. Лишь при советской власти дело здравоохранения в Закавказье получило широкое развитие, и к концу пятилетки и на этом участке работ имеются значительные достижения. Число больничных коек возросло с 7.300 до 13 тыс. на 78,4% более заданий пятилетнего плана. Наиболее интенсивно этот рост шел в сельских местностях, где количество больничных коек с 925 поднялось до 3 тыс. против 2,5 тыс., намеченных на последний год пятилетки. Число врачебных участков с 393 поднялось до 530. Общая сумма капиталовложений в здравоохранение превышает 30 млн. руб. Количество врачей по охране здоровья детей и подростков возросло в два раза. Не менее быстрым темпом растет сеть здравпунктов на предприятиях (рост за 5 лет свыше чем в 5 раз), сеть яслей, число консультаций и т. п. Таким образом, здравоохранение Закавказья достигло в первой пятилетке значительных результатов в борьбе с заболеваемостью и травматизмом, в области оздоровления условий труда, роста повышения производительности труда и преодоления общей культурно-санитарной отсталости.

Особенное внимание уделено курортному строительству ЗСФСР. Наличие свыше 400 зарегистрированных на территории



Ледник Караугом в Сванетии

Закавказья лечебных мест, из которых свыше 300 только по Грузии, предопределяет необходимость производства значительных капиталовложенний в дело оздоровления и благоустройста курортов ЗСФСР, из которых значительная часть (Боржом, Абастуман, Цхалтубо, Черноморское побережье, Нафтолан, Арзни) имеют всесоюзное значение.

Итоги выполнения первого пятилетнего плана в области культурного строительства, наряду с значительными успехами, достигнутыми на фронте культуры, требуют решительной ликвидации отставания культурного участка от других участков социалистического строительства, решительного повышения качества и культурного уровня работы и такой перестройки методов культработы среди взрослых и молодежи, чтобы весь комплекс культурно-просветительных мероприятий (народное образование, политпросвет, искусство и др.) с максимальной целесообразностью и эффективностью был поставлен на службу задачам построения социализма в нашей стране.

Являясь прямым результатом проведения генеральной линии партии, ленинской национальной политики, производным от индустриализации и социально-технической реконструкции края, — культурное возрождение национальностей ЗСФСР не может быть даже сопоставлено с довоенным уровнем.

Там, где раньше господствовали полуфеодальные и полукрепостнические производственные отношения и выращенное на этой базе вековое рабство масс — зародилась теперь и расцвела совершенно новая, принципиально отличная производственная культура национальных республик освобожденного труда.

КОММУНАЛЬНОЕ ХОЗЯЙСТВО ЗСФСР

Капитальные вложения в коммунальное хозяйство ЗСФСР из года в год растут и за 4 последних года достигли 122,6 млн. руб., что составляет 125,7% к сумме вложений, намечавшейся по пятилетнему плану. Это увеличение обусловливается в основном значительными темпами роста промышленного пролетариата и невозможностью обслуживания его коммунальными услугами на старой основе, бурным развитием промышленности и хозяйства основных городов Закавказья, требовавших значительного расширения сферы коммунального обслуживания, ростом культуры, раскрепощением и вовлечением женщин в производство и повышением потребностей населения в коммунальных услугах и, наконец, увеличением доходов коммунальных предприятий, давших возможность выйти за узкие рамки проектировок первого пятилетнего плана.

Капиталовложения в коммунальное хозяйство по республикам:

	План	Исполнение
АССР	48.000 тыс. руб.	74.366 тыс. руб.
ССРА	11.000 „ „	16.812 „ „
ССРГ	38.500 „ „	53.648 „ „
ЗСФСР	97.500 „ „	122.000 „ „

Капитальные вложения по видам коммунального хозяйства дают непрерывный рост, за исключением вложений в электростанции, снизившихся в 32 г., что об'ясняется нецелесообразностью установки новых тепловых станций коммунального значения при наличии крупных гидроцентралей.

Широко развернувшееся социалистическое строительство, организация новых промышленных центров и очагов, общий под'ем народного хозяйства и культуры коренным образом изменили самый облик большинства закавказских городов.

Старые мещанские города, провинциальные захолустья, очаги мелкой буржуазии и чиновничества, ныне перестраиваются и перерождаются ускоренным темпом в индустриальные и культурные центры, демонстрируя огромные успехи в области хозяйственного и культурного строительства в ранее отсталых темных, забытых национальных окраинах. Такие города, как — Гянджа, Эривань, Ленинакан, Кутаис и целый ряд других настолько выросли и так резко изменили свой облик, что не может быть и речи о сравнении с их бытием в дореволюционную эпоху.

Городское население ЗСФСР за последние 10 лет возросло в два раза. Отдельные города растут еще сильнее. Баку стал уже третьим городом Союза (630 тыс. против 245 тыс. в 1924/25 г.), Эривань (140 тыс. против 47,5), Гянджа — (81 т. против 40 тыс.), Тифлис (400 тыс. против 234 тыс.), Кутаис (66,5 тыс. против 45,3 тыс.), Ленинакан (61,7 тыс. против 48,1 тыс.).

Капиталовложения в жилищное строительство за первую пятилетку составили 141,5 тыс. руб.

ЗСФСР ВО ВТОРОМ ПЯТИЛЕТИИ

17-ая партконференция дала исчерпывающие директивы ко второму пятилетнему плану, поставив исторические задачи: построения бесклассового общества, полной реконструкции всего народного хозяйства на новейшей технической базе, увеличения в 2 — 3 раза благосостояния трудящихся, создания условий для полного устранения противоположностей между городом и деревней и создания возможностей уже во втором пятилетии догнать в технико-экономическом отношении передовые капиталистические страны по ряду хозяйственных отраслей.

4-й об'единенный пленум ЗКК развил и конкретизировал эти директивы в применении к ЗСФСР, указав пути развития богатейших производительных сил края и исчерпывающе определил место ЗСФСР в общей системе социалистического хозяйства Союза, как района „представляющего основную базу жидкого топлива (нефти), преимущественного развертывания на базе дешевой гидроэнергии электроемких отраслей промышленности (черная и цветная металлургия, ферро-сплавы, электросталь, алюминий), высокоценных технических и специальных культур (хлопка, чая, табака, рами, цитрусов), виноградарства, плодоводства, широко развитой на базе переработки местного сельско-хозяйственного сырья легкой и пищевой промышленности и представляющего по своим исключительно природным и климатическим условиям всесоюзную здравницу (курорты)".

Важнейшим элементом технической реконструкции народного хозяйства ЗСФСР является строительство электростанций с использованием главным образом водной энергии. К концу второго пятилетия (1937) предполагается довести мощность электростанций по варианту местных организаций до 800 — 850 тыс. кв.

Основными установками электростроительства являются: централизация электроснабжения путем строительства мощных районных электроцентралей, комбинированное использование гидроэнергетических и тепловых установок. Являясь основным

источником энергоснабжения федерации, водохозяйственное строительство должно также разрешить ряд важнейших ирригационных проблем. В течение второго пятилетия должны быть развернуты основные работы по энергоирригационному использованию вод Тертера, Иоры, Кура-Араксинского бассейна и др.

Основные установки промышленного строительства следующие: добыча нефти в 1937 году должна быть почти удвоена на основе коренной реконструкции бакинской нефтяной промышленности и создания второй нефтяной базы на Ширакском месторождении. Добычу угля предполагается довести приблизительно до 4 млн. тонн. Намечено осуществить запроектированное строительство Дашкесанского металлургического завода, расчитанного на 900 тыс. тонн черного металла и развернуть обширную программу геологоразведочных работ по цветным металлам; значительно увеличить выплавку меди и цинка и организовать меднопрокатное производство, а также алюминевое; создать собственную машиностроительную базу, специализированную на производстве с/х. машин и оборудования для местных отраслей промышленности (нефтяной, горнорудной, шелковой, хлопчатобумажной, чайной и др.); обеспечить развертывание химической промышленности, в первую очередь производство удобрений для технических культур, производство синтетического каучука, минерально-рудной (андезит, барит, серный колчедан и др.), строительной (туф, пемза, цемент, мрамор и др.), лесобумажной (завершение Бзыбского и Ингурского и начало постройки Ахметского комбинатов). Развертывание легкой промышленности должно итти по линии использования собственного с/х. сырья республики; строительство ткацкобумажных фабрик, шелкоткацкой промышленности, шерстяной, кожевенной, консервной и др.

В области траспортного строительства намечается коренная техническая реконструкция и электрификация существующей сети, — завершение Черноморской и Баку-Джульфинской ж. д. и начало постройки перевальной дороги через Главный Кавказский хребет, железнодорожной линии — Эривань - Акстафа, Евлах-Шуша и ряда местных промышленных, курортных и др. веток. Перевальная дорога должна сократить путь от ЗСФСР до основных центров Союза на 1.200 *км* Черноморская же дорога значительно приблизит к СССР наиболее отдаленную в настоящее время западную Грузию, открывая для ЗСФСР второй выход на север в обход Кавказского хребта. В области водного транспорта намечается коренная реконструкция

существующих портов в соответствии с их специализацией и строительство ряда новых построек, в их числе судоремонтного завода в Баку, обеспечение условий судоходства по реке Куре и организация судоходства по Араксу и Риону.

Специфические особенности горного рельефа ЗСФСР диктуют необходимость осуществления обширной программы по шоссейному строительству и автомобилизации, при чем в первую очередь должна быть обеспечена связь с районами технических и специальных культур.

В области сельского хозяйства, ввиду завершения в течение второй пятилетки в основном процесса коллективизации, намечается полный охват сетью МТС — колхозов и механизация в основном производства, а также дальнейшее развертывание совхозного строительства. Во второе пятилетие должна быть углублена специализация сельского хозяйства ЗСФСР на ценных технических и субтропических культурах, с дальнейшим ростом продовольственной базы (зерновые, кормовые).

Одной из важнейших задач второго пятилетия является начало работ по ликвидации кочевого хозяйства и коренное переустройство как материально-технической базы, так и культурно-бытовых условий кочевых районов.

Комплексное использование естественных богатств ЗСФСР во втором пятилетии обуславливает создание следующих комбинатов и промышленных районов:

1. Бакинский, — с ведущей нефтяной промышленностью, нефтехимией и соответствующим машиностроением.

2. Гянджинский — металлургический с центральным металлургическим заводом, производством окиси алюминия.

3. Тифлисский комплекс специализированного машиностроения, легкой и пищевой промышленности.

4. Кутаисский энерго-металлургический комбинат, опирающийся на мощную группу Рионских гидростанций и Чиатурский марганец, с собственной каменно-угольной базой и химическим сырьем.

5. Абхазский — с Ткварчельским угольно-металлургическими комбинатами и лесными предприятиями.

6. Ширакский нефтяной комплекс.

7. Аллавердо-Караклисский металлургический комбинат в Армении, с центральной группой заводов, медного производства и дешевой гидроэнергией.

8. Эривано-Зангинский комбинат, опирающийся на мощную сеть дешевых гидростанций Севано-Зангинского каскада.

На этой базе в Эривани уже строится мощный каучуковый комбинат (СК — синтетического каучука).

В результате социалистической реконструкции Закавказье станет мощным народно-хозяйственным комбинатом, в котором гармонически будет сочетаться использование колоссальных энергетических ресурсов (гидроэнергии), запасов полезных ископаемых огромного промышленного значения с исключительно благоприятными почвенно-климатическими условиями.

Вид на большой и малый Арарат из Эривани

ПОЛИТИЧЕСКАЯ СТРУКТУРА ЗСФСР

Политически республики, входящие в состав Закавказья, об'единены в Союзную республику — Закавказскую социалистическую федеративную советскую республику (ЗСФСР). В ее состав входят, как основные части Азербайджанская ССР, ССР Армении и ССР Грузии на основании конституции, принятой в 1922 году на конференции ЦИК Закавказских республик.

Кроме того, в состав федерации входит ряд автономных республик и областей. В состав Азербайджанской ССР: автономная область Нагорного Карабаха и Нахичеванская ССР; в состав ССР Грузии: автономная советская республика Абхазия, автономная советская республика Аджаристан и автономная область Юго-Осетия.

Федеративное правительство состоит: из Центрального исполнительного комитета (ЦИК) и Совета народных комиссаров (СНК).

В состав федеративных наркоматов входят лишь те, оперативная деятельность которых об'единена в федеративном масштабе, а именно; Народный комиссариат финансов, снабжения, земледелия, легкой промышленности, комиссия советского контроля, Государственная плановая комиссия, Управление народно-хозяйственного учета и Уполномоченные общесоюзных об'единенных комиссариатов, путей сообщения, военного, народной связи, иностранных дел, тяжелой промышленности.

Правительство республик, входящих в состав Федерации, состоит из Центрального исполнительного комитета данной республики и Совета народных комиссаров, в состав которого входят уполномоченные всех комиссариатов, об'единенных во всесоюзном масштабе, одноименных комиссариатов федеративного масштаба и наркоматы просвещения, здравоохранения, юстиции и социального обеспечения.

Автономные республики и области управляются своими ЦИК.

В сентябре 1930 года в ЗСФСР было произведено новое районирование, в результате которого были ликвидированы округа и установлена 4-х-ступенчатая система построения органов госаппарата: ЗСФСР — республика — район — сельсовет.

КУРОРТЫ ЗАКАВКАЗЬЯ

КУРОРТЫ ССР ГРУЗИИ

Из республик Закавказской федерации особенно отличается ССРГ как количеством, так и качеством своих курортов морских, горных и грязевых, при чем последние не уступают первым по своим лечебным свойствам.

В большинстве случаев расположенные в живописных высоких местностях с мягким южным климатом, пока не все они благоустроены и достаточно исследованы, но несомненно, что с развитием в Закавказье курортного дела им предстоит большая будущность. Некоторые из них уже сейчас имеют всесоюзное значение.

В ВОСТОЧНОЙ ГУЗИИ

1. **Боржом** — бальнеологический курорт, 151 *км* от Тифлиса по ж. д. Высота над у. м. — 810 *м* Минеральная вода Боржом славится не только у нас, но и заграницей. В Боржоме всех источников — семь, но известны главным образом — Екатерининский и Евгеньевский углекисло-щелочной группы. Вода их сходна с водой „Виши" и назначается не только для питья, но и для ванн.

Показатели: хронический катарр желудка; повышенная кислотность и язва желудка; катарр двенадцатиперстной и тонкой кишек; катарр желчных путей, желчные камни; катарр почечных лоханок, мочевого пузыря; камни в почках, при кислой моче; расстройство обмена веществ, подагра, ожирение, диабет; катарр верхних дыхательных путей и хронич. бронхит; болезни сердца и сосудов.

Сезон: с 15 июня по 30 сентября.

В Боржоме имеются: физико-терапевтический институт, ванны, поликлиника, лаборатория, больница, рентген. кабинет, санатории, пансион Гл. кур. упр., дома отдыха и новая благоустроенная гостиница.

2. **Абастуман** — 80 *км* от Боржома по шоссе. Одна из лучших горно-климатических станций СССР. Отсутствие ветра и туманов. Обилие ясных солнечных дней. Воздух насыщен

смолистым ароматом хвойного леса, со всех сторон окружающего курорт. Сезон — круглый год. Поликлиника, больница, санатории, пансионы, ванны.

Показания: туберкулез горла и легких 1 и 2 стадии; малокровие, хроническ. болезни дыхательных путей; туберкулез костей, суставов, кожи и лимфатических желез; хроническая малярия и бронхиальная астма; для детей: золотуха, бронхит, малокровие.

Особенно ценно — наличие трех целебных горячих источников с t^0 от 40 — 48,2° Ц. По составу они химически индиферентны.

Показания: ревматизм, невралгия, женские и накожные болезни.

В окрестностях — Аразиндо, прекрасно оборудованный санаторий Курупра Грузии.

---

3. **Цагвери** — 14 *км* от Боржома по Бакурианской ветке, в хвойном лесу.

Горно-климатическая станция. Поликлиника, лаборатории, пансионы, дома отдыха. Два источника с железисто-известковой водой — температура 9,5° Ц типа Контрексвиль. Сезон с 1 июня по 1 октября.

Показания: заболевания верхних дыхательных путей; слабость после тяжелых инфекционных заболеваний; хронич. малярия; малокровие, нервные заболевания.

---

4. **Патара-Цеми** — прекрасная климатич. станция для детей. 18 *км* от Боржома по ж. д. в Бакуриани. Отдых и лечение для слабогрудых и легочно больных детей. Санаторий Курупра Грузии для больных туберкулезом. Сезон с 1 июня по 1 октября. В 3 *км* выше находится санаторий на 200 коек **Либани,** недалеко от станции того же названия. Принадлежит он Дорстрахкассе Зак. ж. д.

---

5. **Бакуриани** — конечная станция в 32,5 *км* от Боржома по узкоколейной жел. дор.

Прекрасная высокогорная климатическая станция. Кругом хвойный лес. Есть гостиница и поликлиника. Местные жители сдают комнаты. Сезон июнь — сентябрь.

Показания: малокровие, хроническая малярия, слабость после тяжелых заболеваний, детская золотуха и малокровие.

---

6. **Цихис-Джвари** — в 5 *км* от Бакуриани. В 3 *км* к югу находятся серно-щелочные источники (темп. 33° Ц) и минеральные грязи.

Обстановка чрезвычайно примитивная. Гостиниц нет. Устраиваются у крестьян. Из разных мест Грузии довольно много больных приезжают лечить ревматизм, золотуху, болезни суставов, желудка и кишек.

7. **Ахтала** — по Кахетинской ж. д. около ст. Гурджаани. Лечебные грязи вулканического происхождения (темп. от 20 — 40°Ц). Главная составная часть грязи — хлористый и углекислый натрий. Сезон с 1 июня по 1 октября.

Грязелечебница, ванны, гостиница, поликлиника, бараки Курупра Грузии.

Показания: болезни суставов и мышечной системы на почве ревматизма, хронический туберкулез лимфатических желез; нефриты и невралгия; туберкулез суставов, накожные болезни, хронические повреждения костей на почве туберкулеза.

Недалеко — серно-щелочный минеральный источник.

8. **Сурам** — климатическая станция, в 3 *км* от ж. д. ст. Хашури. Железистый источник. В 2,3 *км* — сернистые источники. Здоровый воздух.

Показания: хроническая малярия, малокровие.

В ЗАПАДНОЙ ГРУЗИИ

1. **Цхалтубо** — в 11 *км* от Кутаиса по шоссе. Бальнеологический курорт. Сезон — круглый год. Выдающиеся по целебной силе радиоактивные воды, сходные с водами Теплица и Вильдбада. Радиоактивность их 46,38 единиц Маха. Дебет до 2 млн. ведер в сутки. Температура от 24 до 32° Ц. Санатории, дома отдыха, ванны, гостиница, гигиеническая баня.

Показания: болезни органов движения, ревматизм, ишиас, нефрит и неврастения; хронические кожные и женские болезни; болезни сердца и обмена веществ (подагра, диабет).

2. **Бахмаро** — высокогорная климатическая станция (2027 *м*) в 36 *км* от Озургет.

Кругом леса. Прекрасное место для лечения и отдыха слабогрудых и туберкулезных. Замечательный воздух—соединение запаха лесной хвои с морским (близость Черного моря).

3. **Шови** по Военно-Осетинской дор. 147 *км* от Кутаиса. Высота 1.650 *м* над у. м. Бальнеологический курорт, исключительный по чистоте воздуха. Редкая по красоте природа.

Кругом леса и покрытые ледниками горы. Минеральные источники: железистые, щелочные, нарзанные и радиоактивные.

Главная составная часть вод Шови — двууглекислый кальций и свободная углекислота. Сходны с знаменитыми немецкими водами: Вильдунген и Вальдек. Воды — газированы. Всего 16 типов воды.

Показания: болезни нервной системы и мочеполовых органов; мочекислый диатез, — камни, подагра, тучность, хронич. воспаление почек, язва желудка и двенадцатиперстной кишки, застои в системе воротной вены, хроническая катарральная желтуха, сгущение мочи, малокровие, болезни дыхательных органов.

Пансионат, дома отдыха, две гостиницы, курзал-столовая, гидро-электрическая станция.

МОРСКИЕ КУРОРТЫ:

а) ССР АДЖАРИСТАНА

1. **Батум** — морской курорт и климатическая станция. Теплые морские ванны. Грязелечебница. Купание в море от мая до ноября. Прекрасный пляж.

2. **Махинджаури** — 6 *км* от Батума. Климатическая станция и морские купанья. Теплый серно-щелочный источник, ванны, небольшая гостиница.

3. **Зеленый Мыс** — 8 *км* от Батума. Прекрасная климатическая станция. Чистый морской воздух. Купанье. Отсутствие малярии, ввиду высокого местоположения.

4. **Кобулеты** — 20 *км* от Батума. Прекрасный пляж для купанья в море в мае — октябре.

Санатории, дома отдыха.

Показания для всех четырех курортов: легочный туберкулез первых двух стадий, туберкулез костей и суставов, болезни органов дыхания, малокровие, ревматизм, неврастения, болезни сердца без расстройства компенсации.

2 сезона: с августа по октябрь и с ноября по май.

б) ССР АБХАЗИИ

1. **Сухум** — одна широта с Ниццей. Сообщение морем и по шоссе. От Сочи — 181 *км* от ж. д. станции Очемчири автомобильное сообщение.

Прекрасная климатическая станция. Сезон с 1 октября по 1 июня. Купанье в море с апреля до ноября.

Для климатического лечения лучшее время сентябрь — март. Прекрасно оборудованные санатории в городе и в 12 *км* от Сухума — в Гульрипше.

Показания: поражения горла, инфильтраты; язвенные органические формы с компенсированным процессом в легких; туберкулез легких, неврастения, переутомление, малокровие, слабость после тяжелых болезней, бронхит не туберкулезного характера.

В окрестностях Сухума имеются сернистые, углекислые и соляно-щелочные минеральные источники, но находятся они пока еще в первобытном состоянии.

2. **Гагры** — от Сухума — 105 *км* по шоссе от Сочи — 74 *км*. Одно из красивейших мест побережья. Два сезона — купальный с мая по октябрь; зимний — климатический с сентября по май.

Курорт образцово оборудован. Канализация и водопровод. Санатории и пансионы. Поликлиника. Больница. Гидропатическое заведение.

Показания: начальные стадии туберкулеза, неврастения, переутомление, малокровие, катарр верхушек дыхательных путей, миокардит и миостения без расстройства компенсации, сухой плеврит с бронхиальной астмой, артериосклероз, слабость после тяжелых болезней.

3. **Псырцха** (Новый Афон) — 20 *км* от Сухума по шоссе. Чистый морской воздух, обилие солнца, теплый климат и красота природы создают все предпосылки для полезного и приятного отдыха в этом сравнительно тихом уголке Черноморского побережья. Лучшее время для отдыха и купанья — осень.

КУРОРТЫ АЗЕРБАЙДЖАНА

1. **Исти-су** на р. Тертер. Углекисло-соляно-глауберово-щелочной источник. Температура 53° Ц. Главное содержание — двууглекислый и сернокислый натрий. Вода имеет сходство с карлсбадской. Дебет — 50 тыс. гектолитров в сутки. Курорт пользуется большой славой среди населения Азербайджана.

2. **Мардакяны** на Апшеронском п-ве близ Баку. Дома отдыха. Морской воздух, морские купанья, обилие солнечного света, лечебный виноград.

3. **Бузовны,** те же данные, что и в Мардакянах.

4. **Говсаны,** 7 *км* от Сураханов, серно-соляные источники. Курорт пока неблагоустроен.

5. **Сабунчи,** недалеко от Баку по эл. ж. д. В Беюк-Шорском озере — залежи лечебных грязей (иод и бром).

Азербайджан богат и другими целебными минеральными источниками и грязями, но почти все они еще не обследованы.

В Курдистанск. окр. — источники Нурредин — Нарзан, Котурлы — Нарзан, Минкендин — Мцыхо-Су. В Ленкоранском районе — источники: Верхне-Анджинские, Пришибинские и др.

6. **Степанакерт,** 8 *км* от г. Шуши. Климатическая станция. Высота 800 *м* Здесь лечатся туберкулезные. Климат мягкий, ровный. Ветра почти не бывает.

7. г. **Шуша,** горноклиматическая станция, 1.150 *м* над у. м. Ровная мягкая температура и солнечные дни. Дом отдыха.

В 20 *км* от Шуши в с. Лысогорске находятся железистые, серные и щелочные источники.

КУРОРТЫ АРМЕНИИ

1. **Делижан** — 38 *км* по шоссе от ст. Караклис по ж. д. Тифлис — Эривань. Высокогорная климатическая станция, открыта круглый год. Санатория для больных туберкулезом легких.

2. **Арзни** — бальнеологический курорт в 21 *км* от Эривани. Соляно-углекисло-щелочные источники. Санаторий и пансион. Поликлиника, физиотерапевтический кабинет. Ванны. Сезон: май — октябрь.

Показания: хронич. поражение мышц, суставов, костей; параличи периферического происхождения. Флебит, хронич. болезни желудочно-кишечного тракта.

В пределах Армении целый ряд минеральных источников еще не исследованных: Озонларские, Еленинские, близ Делижана Беанчая и Фроловой балки, Никитинские и Даралагезские горячие воды и др. Горно-климатические станции: Караклис, Дарачичаг и Степанаван.

У озера Севан — редкое сочетание горного климата и морского пейзажа. На островке — два дома отдыха.

Азербайджанская Социалистическая Советская Республика

ФИЗИКО-ГЕОГРАФИЧЕСКИЙ ОЧЕРК

Азербайджанская ССР занимает крайнее юго-восточное положение в Европейской части СССР и вместе с ССР Армении и Грузии входит в состав ЗСФСР.

Общая площадь ее — 85.963 кв. километра. В указанную площадь входят и острова, расположенные в Каспийском море, общей площадью около 45 кв. *км*. Из них наиболее крупные: в Апшеронской группе — о. Артема, Жилой, Нарген и Вульф; в Бакинской — Дуванный, Свиной и Глиняный; в Кизил-Агачской — Сара и Кулагин.

В состав АССР входят Нахичеванская автономная ССР, общей площадью в 5.988 кв. *км* и автономная область Нагорного Карабаха, площадью в 4.161 *км*.

По устройству поверхности весь Азербайджан делится на 4 области: Центрально-степную, область Главного Кавказского хребта, область Малого Кавказа и Талышинскую.

Центрально-степная область расположена по обе стороны р. Куры и сильно сужена у западной границы, где она имеет высоту около 300 метр., она постепенно понижается и расширяется к востоку. Занимая центральное положение в республике, область включает Степное или Шекинское плоскогорье и степи Карабагскую, Мильскую, Ширванскую, Муганскую и Сальянскую. Значительная площадь последних степей, обращенная к востоку, лежит ниже уровня океана, до уровня Каспийского моря (26 *м*). Область Главного Кавказского хребта у восточной границы также спускается ниже

уровня океана, но к западу быстро повышается и в пограничной полосе она заполнена массивами Главного хребта, имеющими высоту от 1.800 до 3.000 *м* и выше. Самыми высокими горами в этой области являются Базардюзи (4.480 *м*), Шах-даг (4.251 *м*), Кудур-даг (3.776 *м*), Баба-даг (3.637 *м*) и др. Из них первые две покрыты вечным снегом, и имеют ледники. Высота Салаватского перевала № 1, ведущего в соседнюю Дагестанскую республику из Закатальского округа — 2.829 *м*. К югу в пределы названного округа хребет спускается очень крутым сбросом до высоты 600 *м*; в восточном и юго-восточном направлении падение идет более медленно и продолжается до Апшеронского полуострова, представляющего холмистое низменное плато с высотами до 50 *м*. Вся эта область, от Апшерона и до Лагича, богата грязевыми вулканами (сопками) время от времени действующими. Грязевые вулканы, встречаются и далее на юг в степной полосе, а также на прибрежных островах. Некоторые острова возникли благодаря подводным извержениям, как, например, остров Кулагин.

Область Малого Кавказа занимает юго-западную часть Азербайджана. Значительная часть ее заполнена Карабахским плоскогорьем и Гянджинским хребтом, высотою от 1.800 до 3.000 *м* и выше, а в стороне Нах. ССР — Зангезурским и Даралагезским хребтами. Наибольшие вершины в этой области: гора Капуджих (3.918 *м*), Гямыш (3.740 *м*), Дали-даг, Муров-даг, Кошкар, Гинал-даг и др., высотою от 3.350 до 3.660 *м* Вершина горы Капуджих покрыта вечным снегом, а на обращенных к северу склонах Зангезурского хребта снег стаивает только к августу и снова покрывает хребет к октябрю.

Последняя крайняя юго-восточная область состоит из Талышинской горной системы, являющейся крайне северо-западной оконечностью Эльборусских гор, опоясывающих южный берег Каспийского моря. В сторону моря хребты постепенно понижаются и заканчиваются в 5 — 20 *км* от берега невысокими холмами и отрогами. Прибрежная полоса низменная, отделена от моря грядкой песку и гальки, образованной прибоем и покрыта мелководными озерами или лиманами.

Благодаря защищенности высоким и широким Главным хребтом с севера и Каспийским морем с востока от холодных ветров, климат в Азербайджане на низменностях теплый субтропический, средиземно-морского типа и представлен двумя видами: а) Мазадарано-Талышинский — теплый и влажный, с жарким засушливым летом, охватывающий южное побережье Каспийского моря в быв. Ленкоранском округе; годовое

количество осадков около 1.300 *мм*; б) континентальный теплый сухой с продолжительным жарким летом и с годовым количеством осадков менее 400 *мм*, распространяющийся на низменную восточную часть Центрально-степной области (степи Муганская, Ширванская, Мильская). Средние годовые темпер. 15° и выше, число жарких месяцев 4 — 5; зимы мягкие, короткие, с продолжительностью снежного покрова от 2 недель до месяца.

По окраинам Центрально-степной области до подножья гор Большого и Малого Кавказа расположена зона полусухого-умеренно-теплого климата с жарким летом. У подножья Главного хребта, с прилегающей долиной Айри-чай климат влажный, умеренно-теплый, с жарким летом; средняя годовая температура от 13°Ц до 10°Ц, число жарких месяцев до 3-х; годовое количество осадков от 600 до 900 *мм*. Здесь климат сходен с климатом северо-итальянских долин у южной подошвы Альп и, как и там, пригоден для зимних климатических станций.

Самая верхняя зона гор и хребтов приблизительно от высоты 1.500 — 1.800 *м* до границы вечного снега — область холодного климата, а от границы вечного снега — полярная, обе влажные. Средняя годовая температура от 5° до 2°, а выше границы вечного снега до 0° и ниже.

Климат Нах. ССР отличается резко выраженной континентальностью с умеренно-теплой и суровой зимой и жарким летом.

Почвенный покров Азербайджана также разнообразен, как и климатический режим. Высота над уровнем моря, сменяющаяся с чрезвычайной прихотливостью, обуславливает, так называемые вертикальные почвенные зоны, которые в общих чертах повторяют распределение почвенных поясов, имеющихся во всем Союзе ССР от крайнего юга до тундровой полосы.

В зависимости от почвы, климата и топографии, растительность Азербайджана весьма разнообразна, имея в общем зональное распределение. Наиболее полно последовательность зон представлена в Ленкоранской или Талышинской лесной области. Леса на низменности и в ближайшей подгорной зоне приблизительно до 300 *м* сохранили в своем составе наиболее количество древних третичных элементов и имеют своеобразный субтропический характер. Для этих зон особенно характерным является железное дерево, каштанолистный дуб, достигающий во 2-ой зоне колоссальных размеров; шелковая акация с пиниевидной кроной; местами сохранилась дзелькова,

каспийская гледичия, клен и самшит. В этих лесах развит вечно-зеленый подлесок, лианы, эпифиты из папоротников и цветковых, в тенистых местах встречается арум.

В средней горной зоне до высоты 900 *м* деревья тропического типа отсутствуют и характерным является бук, сильно распространенный на северных склонах, а на южных склонах лес состоит из дуба каштанолистного, граба, дзелквы и кленов. Вечно-зеленого подлеска и лиан мало. В верхней горной зоне, приблизительно до высоты 1.800 *м*, господствующими являются восточный дуб и грабинники. На скалистых местах и по южным склонам весьма распространен можжевельник. Над лесной зоной возвышаются субальпийская и затем альпийская горнолуговые растительные зоны.

Приведенное зональное распределение лесной растительности наблюдается и в других районах Азербайджана (Кубинские леса, Карабахские, Закатало-Шекинские).

Обширная Центрально-степная область занята почти исключительно растительностью пустынного и полупустынного типа.

Центрально-степная область при очень плодородной почве отличается благоприятнейшим субтропическим климатом, благодаря чему она уже в древнейшие времена была густо заселена и считалась по своей высокой урожайности житницей восточных народов. В настоящее время здесь интенсивно развиваются разнообразные сельско-хозяйственные культуры: хлопок, кунжут, рис, виноград и др.

Мелиорация и искусственное орошение, проведенные усилиями советской власти, постепенно захватывают своей сетью „пустыни“ и „полупустыни“ Азербайджана.

Фауна в Азербайджане представлена многими своеобразными видами как теплого, так и холодного климата. В „джунглях“ Ленкоранской низменности встречаются изредка тигры, барс, гиены, леопарды, дикообразы, в жарких песках — различные виды змей, гадюк, удавов и множество черепах и крупных ящериц.

В приручennом состоянии, отчасти и в диком, живет в ленкоранском округе горбатый бык-зебу. Обычными рабочими животными являются верблюд и буйвол. В высокогорной полосе живут горные козлы и олени, а по ущельям и в низменностях — серны, туры, медведи, барсуки кабаны, волки, шакалы, зайцы, лисицы, а из птиц: орлы, горные курочки, ястребы, филины, фазаны, турачи и др.

В низовья Куры и на побережье прилетают с севера зимовать перелетные птицы. На окаймленных камышем болотах,

а также по лиманам встречаются в большом количестве дикие утки, гуси, лебеди, пеликаны и фламинго. Дрофы пасутся в степи стаями по несколько сот штук, водятся в изобилии стрепеты и т. д.

Каспийское море и впадающая в него р. Кура с притоками, а также пресноводные озера богаты разнообразными породами рыб — красной, частиковой и белой.

В Азербайджане очень много целебных минеральных источников из которых некоторые уже эксплоатируются с бальнеологическими целями.

Серные воды имеются в Сураханах; известны Беюкшорские грязи. Славится своими мощными целебными источниками Ленкоранский округ, наиболее популярны из них Андижанские серно-щелочные, в 30 *км* от Ленкорани и Пришибинские.

Богаты целебными источниками Нагорный Карабах и Курдистан; в первом известны Лысогорские углекислые источники, сходные с источниками Вильдунгена. Наиболее известен среди курдистанских источников: Исти-су — (на реке Тертер, в ее верховьях), горячий глауберово-щелочный источник с минеральной водой карлсбадского типа. Всего минеральных источников насчитывается свыше 100 групп.

Из ископаемых богатств, которыми обильны недра Азербайджана, кроме нефти, имеется медь в Кедабеке и в ряде других месторождений. Азербайджан обладает в залежах промышленного значения серным колчеданом, каменной солью, которая уже добывается в Нахичевани, озерной солью (Апшеронский полуостров), цементом (Таузский завод), алунитом, годным на производство квасцов и алюминия (Заглик, недалеко от Гянджи). В большом количестве имеется железо (Дашкесан), каменный уголь, серебро-свинцовые руды (Нагорный Карабах) и др.

НАСЕЛЕНИЕ

Населеиие Азербайджана к 1 января — 1932 года составляло 2.670.000 чел. Плотность его не везде одинакова. Наиболее густо населен Баку с его районами. Национальный состав очень пестр. Преобладающая национальность — азербайджанские тюрки (57,5%, а вместе с иранцами, говорящими по тюркски, свыше 60%). Тюркское население сплошной массой занимает среднюю низменную часть Азербайджана, где их процент значительно выше, чем в остальной части АССР.

Армяне населяют преимущественно склоны М. Кавказа, а именно: Нагорный Карабах.

Восточные кавказские горцы в значительном числе находятся в районах, расположенных по склону Гл. Кавказского хребта, таты — около Кубы и талыши — около Ленкорани. Курды живут исключительно в районах Курдистана, составляя там 80,7%. Грузины, в большинстве омусульманившиеся, живут в районах около Закатал, расположенных на границе с Грузией.

Русские сосредоточены преимущественно в городах. Немцы живут в колониях недалеко от Гянджи, а также в Шамхорском районе. Евреи встречаются в районе Кубы и среди городского населения, особенно в Баку.

По проценту городского населения Азербайджан стоит несколько впереди Грузии и Армении. Однако, более $^2/_3$ городского населения приходится на Баку с его промысловым районом (630.000).

С 1917 по 1921 г. городское население уменьшилось на 30%. Сильно пострадали г. г. Шуша и Шемаха, которые превратились почти в развалины.

С окончанием гражданской войны и восстановлением хозяйственной жизни стало расти и количество городского населения. Прирост этот относится всего больше опять-таки к Баку, а также к Гяндже, ставшей вторым мощным промышленным центром АССР.

Грамотность в общей массе населения до провозглашения сов. власти в АССР была весьма низкая, едва доходя до 2%, в 1932 году она поднялась до 45%, а теперь АССР стоит перед завершением сплошной грамотности.

ИСТОРИЧЕСКИЙ ОЧЕРК
А С С Р

История Азербайджана в течение двух тысячелетий определяется двумя факторами: естественными богатствами страны и двумя великими торговыми путями: первым — проходящим по его территории на север, вдоль Каспийского моря, и вторым — идущим от Черного моря (по Куре) к Каспийскому и далее в Закаспий и Персию.

Поэтому Азербайджан искони являлся местом скрещения торговых интересов соседних народов.

Азербайджан — страна, хорошо приспособленная и для земледельческой культуры, и для кочевого хозяйства. Благодаря этому история Азербайджана заполнена борьбой между земледельческим и пришлым кочевым элементами.

Древнейшие сведения об Азербайджане дают археологические находки (бронза, керамика), относящиеся к первому тысячелетию до начала н. эры.

За семь веков до нашей эры, с севера, через Дербентский проход, началось нашествие кочевников-киммерийцев и скифов, завоевавших степи Азербайджана и разлившихся отсюда опустошительным потоком по всей почти передней Азии. Часть скифов осела в Азербайджане и постепенно слилась с местным населением.

Около 65 — 64 г. до н. эры появляются в Азербайджане, продвигающиеся на восток под начальством Помпея, римляне.

Хорошее описание Албании, как назывался тогда Азербайджан, оставил нам Страбон, писавший в первой половине первого века н. эры.

Население распадалось на ряд народностей. Торговля была преимущественно меновая, быт большей части жителей — оседлый, но имелись и кочевники. Землепашество и виноградарство получили большое развитие.

В VI в. Азербайджан оказался в полосе торговых путей из Европы в Индию и Китай. За контроль над этими путями началась многовековая борьба иранских государств с западными, и в эту борьбу был втянут Азербайджан, нередко служивший при этом яблоком раздора.

При сасанидах (III в.) Азербайджаном управляли персидские наместники, причем центр управления был перенесен из отдаленной Кабалы в Партав, на правом берегу р. Куры. Сасаниды укрепили и другие ущелья Кавказа и всюду поставили свои гарнизоны. Из подобных военно-административных центров выросли многие старинные города Азербайджана: Варда, Гянджа, Шамхор, Шаберан, Байлакан и др.

Почти монопольный охват имущим классом транзитной торговли Запада с Востоком, повел к скоплению в его руках громадных богатств.

При арабах (VII в.) азербайджанские города превращаются в крупные торговые центры и становятся вместе с тем центрами исламизации.

Дербенд был крупным рынком рабов. Арабские монеты азербайджанских городов встречаются в кладах по всему пространству европейской части СССР, прибалтийских государств, сев. Германии, Дании, Скандинавии и даже в Англии и показывают, на какое громадное пространство простиралось влияние той ветви арабской торговли, которая шла через Азербайджан.

С падением влияния арабов в X веке начинается упадок торговли. В это время из Средней Азии в северо-кавказские степи нахлынули новые волны кочевых турок, отрезающих пути в северные рынки халифата. С потерей последних, стали беднеть и города Азербайджана. Азербайджан стал дробиться на отдельные области. Такие города, как Барда, Шемаха, Гянджа, Дербенд, превратились в самостоятельные эмирства.

В начале XIII столетия Азербайджан подчиняют себе тюрко-монголы, и обширные степи по нижнему течению Куры и Аракса становятся постоянными зимовками их орд.

В течение всего монгольского периода власть над Азербайджаном оспаривали различные монгольские государства.

Главным экономическим фактором служило развившееся к этому времени шелководство, сделавшее столицу Ширвана, Шемаху, в XV — XVI в. в. крупным центром производства и торговли шелковыми товарами. Многочисленные караван-сараи, дворцы и т. п. указывают на крупный приток денежных средств от шелковой промышленности. Но это благосостояние Ширвана вызывало и попытки овладеть им.

В половине XVI в. Азербайджан превращается в персидскую провинцию, управляемую назначенными в Шемаху беглярбегами.

Турки, в своем продвижении к востоку, в XV ст. столкнулись с Персией. Между ними началась длительная борьба. В 1578 году Азербайджан был занят турками и находился под их властью до XVII в., когда им вновь овладела Персия.

Последующее время, до начала XVIII в. было сравнительно спокойным периодом истории Азербайджана. Шемаха снова становится крупным рынком шелка; здесь появляются фактории купцов персидских, индусских, русских, армянских, турецких, английских, голландских и др. Большой и все растущий интерес к азербайджанской торговле проявляют русские торговые круги.

Политические неурядицы в Азербайджане и слабость персидского правительства дали царскому правительству России возможность оккупировать, хотя на этот раз не надолго, вследствие слабости русского капитала, часть Азербайджана в 1722 — 1723 г., причем имелось в виду использовать его как базу для дальнейшего продвижения к Индии. Примеру России последовала Турция, занявшая тоже часть Азербайджана и других персидских провинций. В 1824 г. между Россией и Турцией был заключен формальный договор о разделе Азербайджана, причем Россия получила все побережье, с г. г. Дербендом и Баку, а Турция — остальную часть Азербайджана. При этом Шемаха была об'явлена ханством, под протекторатом Турции.

Ослабление персидского государства вызвало расчленение части его территории на ряд самостоятельных ханств.

С утверждением царской России в Закавказье (начало XIX в.) эти ханства распались.

Период русского владычества за сто лет его существования характеризовался хищническим, особенно в сфере нефтяной промышленности,

Баку в прошлом

хозяйничанием, поддержкой религиозно-феодальной отсталости тюркского населения, разжиганием национального антагонизма, жестоким подавлением всяких проявлений национально-освободительного и революционного рабочего движения.

Нефтяная промышленность на Апшероне начала создаваться путем финансирования ее почти исключительно иностранным капиталом. Оборудование для нее и рабочая сила поступали извне.

С развитием бакинской нефтяной промышленности рос и развивался бакинский пролетариат, один из передовых отрядов рабочего класса всего Союза.

Царское правительство, испуганное огромным ростом революционного движения 1904 — 1905 г. г. в Закавказьи, в особенности в пролетарском его центре — Баку, искусственно создавало и разжигало национальный антагонизм с целью воспрепятствовать интернациональной спайке среди бакинских рабочих.

После февральской революции Азербайджан, так же как и остальное Закавказье, в течение года продолжал сохранять связь с Россией. Впоследствии, благодаря происках и предательству эс-эров, меньшевиков и националистов, Азербайджан оказался оторванным от великой Октябрьской революции.

В Баку события сложились совершенно иначе, нежели в остальном Закавказьи. Благодаря наличию значительных кадров пролетариата, а также моряков Каспийского флота, авторитет контрреволюционного Закавказского комиссариата не был признан. Власть осталась в руках Совета, в котором преобладающую роль играли большевики, левые эс-эры и гумметисты (тюркские коммунисты). Во главе Совнаркома стоял тов. Шаумян. В состав Совнаркома входили т. т. А. Джапаридзе, Азизбеков, Нариманов и др. Положение советского Баку с самого начала было чрезвычайно тяжелым: извне его блокировала армия султанской Турции, к которой вскоре присоединились муссаватисты и др. контр-революционные силы. Ближайшей базой Советской власти была Астрахань, но отвлеченная ожесточенной борьбой с контр-революционными генералами Алексеевым, Дутовым и чехословаками, она могла оказывать Баку крайне недостаточную помощь припасами и особенно людьми. Наиболее тяжелый удар был нанесен англичанами, предпринявшими в начале 1918 г. вооруженную интервенцию в Закавказье и Закаспий с помощью меньшевиков, эс-эров, муссаватистов и дашнаков.

Кровавым эпилогом этого первого периода интервенции явилась гибель 26 комиссаров во главе со Степаном Шаумяном, А. Джапаридзе,

Набережная улица

Фиолетовым, Азизбековым, которые были расстреляны агентами английского империализма, руководимыми Асхабадским правительством. Турецкая оккупация не была длительной: спустя полтора месяца, в связи с заключением Мудросского перемирия и выходом из войны, турки начали эвакуацию Баку и были сменены англичанами. Оккупация всего Закавказья англичанами продолжалась ровно год (1918 — 1919 г.).

Во внутренней жизни Азербайджана период английской оккупации явился эпохой крайнего обострения национальных противоречий. Всемерно способствуя развитию национального антагонизма и шовинизма в целях укрепления своего положения, по принципу „разделяй и властвуй", англичане провоцировали национальные столкновения, погромы и даже войны между закавказскими народами, благодаря чему население в некоторых районах сократилось до 10 — 30 % своей прежней численности. В этом кровавом деле англичанам неизменно помогали их верные слуги дашнаки, муссаватисты, с. р. и меньшевики. Уроки англо-муссаватской власти были учтены бакинским пролетариатом, начавшим под руководством большевиков подпольную борьбу против муссаватистского правительства, установив связь с Астраханью, куда снаряжен был ряд морских экспедиций, не раз кончавшихся катастрофами, благодаря преобладанию на Каспии деникинского флота.

Крестьянство же Азербайджана долгое время находившееся в угнетении не сразу осмыслило задачи текущего момента. Правда в некоторых



Развалины Романинского замка

уездах, как например в Гянджинском и Шамхорском, крестьяне восстали против власти помещиков, сжигая усадьбы, угоняя скот и забирая земли. Но восстание это носило стихийный характер и было лишено силы, которая могла бы направить революционный порыв крестьянских масс в русло организационного захвата земли и создания своей власти на местах.

Вскоре это движение было подавлено. Огромная энергия проснувшихся к жизни масс, была переключена, благодаря работе контр-революционных шовинистических сил и партий в область борьбы не классовой, а национальной, что сыграло роковую роль для Азербайджана в послеоктябрьские дни.

Первой попыткой дезорганизовать крестьянское движение и отвлечь его с классового пути было натравливание крестьян, живущих в селах, расположенных вдоль полотна Зак. жел. дороги, на солдат, возвращавшихся с турецкого фронта и их разоружение. Так возникли кровавые шамхорские события, созданные кучкой авантюристов, называвших себя избранниками нации, при ближайшем участии лидеров меньшевистской партии, восседавших в то время в Тифлисе, во дворце б. наместника.

Азербайджанское трудовое крестьянство тогда еще не сознавало, что оно в состоянии победить только под руководством рабочего класса и в тесном союзе с ним, и для того, чтобы понять это ему пришлось пройти через много жертв и поражений.

Надгробные камни



Придя к власти при помощи иноземных штыков, правительство азербайджанских беков и буржуазии воцарилось после падения Бакинской Коммуны.

Поэтому первым делом пришедших к власти капиталистов была отмена 1 октября 1918 г. декрета советской власти о национализации промышленности, в частности нефтяных промыслов.

Нефтепромышленники снова вступив во владение своими промыслами приступили к увольнению значительной части рабочих, уменьшению зарплаты и к сокращению нефтедобычи, т. к. вывоз нефти в Советскую Россию благодаря ее блокаде был прекращен.

После отмены декрета Бакинской Коммуны о национализации крупной промышленности муссаватское правительство 22-го июня издало закон о возвращении бывшим владельцам — бекам их земель, захваченных крестьянами во многих уездах (Шамхорском, Казахском и др.).

Восстановлен был и пополнен местными беками и ханами аппарат царской жандармерии и полиции. Мусульманское духовенство представленное в национальном парламенте наравне с буржуазией и помещиками требовало повиновения богатым агалярам. Во всех областях государственной жизни царил режим беспощадной, ничем не прикрытой реакции.

Для азербайджанского крестьянства наиболее существенным вопросом, естественно, был земельный — и в этой области муссаватское правительство не только не проводило никаких реформ, но вернуло аграрные отношения к тому же положению, в котором находились они при царском режиме.

До 1917 г. частновладельческих земель в Азербайджане было 1.120.446 *га*, причем принадлежали они небольшой группе крупных землевладельцев — беков и ханов.

Казенных и вакуфных (монастырских) земель было 1.118.995 *га*.

Из общего количества всей земли в 5.645.999 *га* в руках крестьян находилось всего 2.806.558 *га*, 60% которой были непригодны для обработки.

Лесов и пастбищ в распоряжении крестьянства не было.

Кягризы, водные каналы, принадлежали бекам и богатым хозяевам и пользовалось ими крестьянство на исключительно кабальных условиях.

При национальном буржуазно-помещичьем правительстве по всему Азербайджану широкой волной разлилось море насилий, полицейского произвола и взяточничества во всех видах. Каждый уезд стал ханством или вотчиной, где безраздельно властвовал какой-нибудь бек, для которого все творимые им насилия проходили всегда безнаказанно.

В ряде уездов, Казахском, Таузском и др., крестьянство начало открыто выступать против существующего порядка, но движение беспощадно подавлялось карательными отрядами и террором.

Не лучше было положение и промышленного пролетариата.

В политическом отношении рабочие были абсолютно бесправны, в экономическом же — положение их в связи с ростом безработицы и продовольственной разрухой становилось безвыходным. Муссаватское правительство энергично культивировало среди бакинского пролетариата национальную рознь, стремясь ею парализовать возможность совместной борьбы рабочих разных национальностей против контр-революционного „правопорядка". Организуя желтые профсоюзы, оно подвергало тяжелым репрессиям каждое проявление недовольства рабочих своим положением. Наиболее активные среди них были арестованы или скрывались в подполье. Рабочая печать была задушена, а клубы закрыты.

Новый Баку

С первых же шагов муссаватской власти бакинские рабочие столкнулись с английскими интервентами, взявшими под свое покровительство беко-ханское правительство, которое должно было служить проводником империалистических тенденций Англии на Ближнем Востоке и участвовать в ее борьбе против Советской России.

Девичья башня

Недовольство рабочих росло и наиболее ярко оформилось на Общебакинской рабочей конференции, ставшей боевым органом бакинского пролетариата и к голосу которой прислушивались рабочие всех других городов Азербайджана.

Отсюда, с этой конференции шли боевые ультиматумы капиталистам, правительству и английским генералам и здесь же вырабатывался коллективный договор рабочих для пред'явления ненавистным хозяевам и правителям муссаватистам.

В декабре 1918 года на попытку английского командования арестовать некоторых делегатов конференции, бакинский пролетариат ответил всеобщей забастовкой, дав почувствовать интервентам свою мощную силу глубоко враждебную им.

С севера над рабоче-крестьянскими массами Закавказья нависла угроза вторжения деникинских банд.

Тяжесть создавшегося положения заставила весь бакинский пролетариат,

Сквер „26-ти коммунаров“

даже наиболее отсталые его слои стремиться к об'единению под боевым знаменем партии большевиков.

Обескровленная после падения Коммуны, большевистская партия вновь оживает, черпая живые силы в самой гуще рабочего класса.

Так, в январе 1919 г. она создает свой временный Бакинский Комитет, наряду с которым существовали еще старейшие организации „Гуммет“, и „Адалят“ с большевистской программой и тактикой.

К началу 1920 года бакинский пролетариат был об'единен единой идеей и волей к действию.

В феврале того-же года бакинские рабочие настаивают в самой решительной форме перед нефтепромышленниками и правительством о заключении коллективного договора, при чем одним из пунктов его было требование о вывозе нефти в Советскую Россию.



Циклоническая крепость

Борьба была об'явлена. Не имея никакой надежды на мирный и благоприятный результат переговоров рабочие под влиянием широко развернутой

раз'яснительной работы большевистской партии, загнанной в подполье, поняли, что единственный выход из этого положения — борьба за пролетарскую диктатуру, за советскую власть.

К этому времени Красная армия, разгромив деникинцев и заняв весь Северный Кавказ, начинает свое продвижение к Петровску.

Обеспокоенное за свое существование муссаватское правительство мечется в лихорадочных поисках себе союзников среди остатков разбитой российской контр-революции, одновременно принимая меры для обеспечения внутреннего порядка и безопасности, беспощадно преследует большевиков, громит профсоюзы и устраивая облавы на рабочих, арестовывает и убивает их лидеров. Так при помощи „кочи", привлеченных к содействию полиции, были замучены и зверски добиты большевики Али Байрамов, Мусеви, Ашум Алиев и др.

Но большевистская партия еще глубже уйдя в подполье ни на минуту не прекращает борьбу, вербуя новые кадры, организуя новые ячейки не только в Баку, но и во многих уездных городах и вовлекая в революционную деятельность не только рабочих, но и широкие слои трудового крестьянства.

Недовольство своим положением и революционные настроения крестьянства передавались и аскерам, среди значительной части которых революционная пропаганда большевистской организации нашла для себя благодарную почву.

Вовлечение в орбиту своей деятельности крестьянских и аскерских масс было громадным завоеванием азербайджанской компартии.

Февраль, март и апрель 1920 года были решающими месяцами для муссаватского правительства. Начатая им война с Арменией еще более ухудшила трагическое положение трудящихся Азербайджана, не принося им ничего кроме новых жертв и материальных лишений, и резко обострила недовольство аскеров.

Свою обреченность муссаватское правительство особенно ясно почувствовало после победы дагестанских революционеров и Красной армии над остатками деникинских банд на Северном Кавказе.

Как крысы с тонущего корабля, беко-ханские правители готовились к бегству со своих постов.

В знаменательный день 27 апреля 1920 года в 12 час. дня компартия по воле революционных рабочих и крестьян Азербайджана пред'явила ультиматум правительству беков и ханов о сдаче власти.

Заявление военного министра на последнем заседании парламента о нежелании армии итти против большевиков рассеяло последние надежды правительства на какую-либо возможность сопротивления. Власть муссаватистов была свергнута.

Вооруженные рабочие и крестьяне взяли ее в свои руки и соединились с Красной армией, находившейся уже вблизи границ Азербайджана.

Первым важным мероприятием советской власти была безвозмездная передача беко-помещичьей земли крестьянам через их земельные комитеты, национализации всех земель и создание единого государственного земельного фонда, включая в него также казенные и вакуфные земли со всеми земельными угодьями и все пастбища и леса (декрет от 5 мая 1920 года).

Вторым важным мероприятием была национализация крупной промышленности и, в частности, нефтяных промыслов (декрет от 26 мая 1920 г.).

Путем законодательного же вмешательства Сов. власть разрешила и национальный вопрос. В первые же месяцы установления сов. власти в Азербайджане была об'явлена автономия Нагорного Карабаха.

26 мая 1921 года был созван в Баку Первый Всеазербайджанский с'езд советов рабочих, крестьянских, красноармейских и матросских депутатов.

Разгромив остатки контр-революции внутри страны, рабочие и крестьяне АССР принялись за восстановление разрушенного народного хозяйства и за великое социалистическое строительство.

Вся история революционного движения Азербайджана и всего Закавказья начиная с первых годов XX столетия неразрывно связана с работой, особенно среди бакинского пролетариата, т. Сталина. Тов. Сталин превратил единственный в тот период крупный промышленный центр Закавказья — нефтяной Баку — за 2 года своей работы в нем, в цитадель большевизма.

Тов. Сталин—основоположник большевизма в Закавказье, работал на самых ответственных участках революционного движения, руководя созданными им большевистскими организациями в Батуме, Тифлисе и Баку.

Нахичевань

Мавзолей в Карабагляре

СТРУКТУРА СОВЕТСКОЙ ВЛАСТИ В АЗЕРБАИДЖАНЕ

Азербайджанская Социалистическая Советская Республика (АССР) образована 28 апреля 1920 г. Вся власть в ее пределах принадлежит советам рабочих, крестьянских, красноармейских (красноаскерских) и матросских депутатов.

Согласно воле трудящихся Азербайджана, выраженной на II и III-м Всеазербайджанских С'ездах Советов об образовании ЗСФСР, Азербайджан, об'единившись с ССРГ и ССРА в ЗСФСР, входит через нее в СССР.

Носителем верховной власти в АССР является Азербайджанский С'езд Советов, а в период между С'ездами — Азербайджанский Центральный Исполнительный Комитет Советов.

Азербайджанский С'езд Советов избирает из своей среды Азербайджанский центральный исполнительный комитет, который, в свою очередь, избирает из своей среды Президиум и Совет Народных Комиссаров.

При Совнаркоме образуется Высший Экономический Совет, направляющий экономическую политику АССР и руководящий работой экономических органов республики и Государственная Плановая Комиссия АССР (Госплан).

Для непосредственного руководства отдельными отраслями государственного управления СНК образует комиссариаты: 1) Просвещения, 2) Здравоохранения, 3) Земледелия, 4) Социального Обеспечения, 5) Юстиции, 6) Коммунального хозяйства, 7) Комиссия советского контроля, 8) Финансов, 9) Легкой промышленности, 10) Снабжения.

В состав СНК входят на правах его членов: Председатель СНК, его заместители, Народные комиссары и Председатель Госплана. а также уполномоченные соответствующих Наркоматов ЗСФСР: Уполнаркомтяжпром, Уполнаркомлеспром, Уполнаркомвнешторг, Уполуправления связи.

В состав АССР входят две автономные единицы: Автономная область Нагорного Карабаха и Нахичеванская Социалистическая Советская Республика.

В административном отношении АССР делится на 55 районов. В трех городах (Баку, Гянджа и Нуха) имеются самостоятельные городские Советы.

ПРОМЫШЛЕННОСТЬ

Природные условия Азербайджана благоприятствуют развитию, как горно-добывающей, так и обрабатывающей промышленности. Кроме всемирно известных бакинских месторождений нефти, здесь имеются мощные залежи железной руды, цветных металлов и других полезных ископаемых; значительные посевы хлопка вместе с развитым скотоводством и шелководством обеспечивают естественную базу для всех видов текстильной промышленности; наконец наличие таких минералов, как алунит и серный колчедан в сочетании с дериватами нефтяной промышленности открывают широкие перспективы в области развития химической промышленности.

До революции в Азербайджане существовала только нефтяная промышленность, все же прочие отрасли тяжелой и легкой промышленности возникли или получили развитие лишь после утверждения советской власти в 1920 году.

Нефтяная промышленность сосредоточена в окрестностях Баку. По ценности продукции и количеству занятых в ней рабочих (76 тыс. чел.) тресты об'единяющие эту отрасль должны быть отнесены к предприятиям мирового значения. Получив значительное развитие в последней четверти XIX века и достигнув кульминационной точки в первые годы текущего столетия (7 млн. т. в 1913 г.), добыча нефти идет затем на убыль, а к 1920 году под влиянием экономических и политических причин, приходит в полный упадок. После национализации советской властью недр не только достигнут и превзойден довоенный уровень продукции, но кроме того произведена полная техническая реконструкция нефтяной промышленности.

Все промысла приводится в действие электрической энергией и соединяются между собой и с городом механическим транспортом; извлечение нефти из скважин производится глубокими насосами или компрессорами, тогда как раньше нефть вычерпывалась, главным образом, длинными ведрами примитивного устройства; при бурении новых скважин теперь применяются новейшие методы (вращательное и турбинное бурение).

Переработка нефти значительно усовершенствована в области устранения потерь и увеличения выхода таких ценных продуктов как бензин и смазочные масла; сброска экспортных нефтепродуктов в Батум производится путем перекачки по двум нефтепроводам из которых второй построен в 1929 году (в течение $1^1/_2$ года). Добыча нефти, составлявшая в 1924—1925 г. 4.662 тыс. тонн*), поднялась в 1928—1931 году до 8.542 тыс. тонн, в 29/30 г. уже до 10 мил. тонн, в 1932 г.—12.181.300 тонн. а в 1933 г. свыше 15.326.570 тонн. Нефтяная пятилетка Азнефти выполнена в $2^1/_2$ года—1 апреля 1931 г. Программа добычи нефти на 1934 г.—22 млн. тонн. нефти, бурения—864 т. метров; переработки 10 мил. тонн.

Удельный вес Азнефти в нефтяной промышленности Союза достиг в 1933 г.—59%-ов: Отсюда понятно то огромное внимание, которое уделяется и уделялось Азнефти ЦК ВКП(б) и всем рабочим классом Союза.

Решающим участком является бурение. В 1933 г. Азнефть закончила бурением примерно 700 скважин и получила из них 5 млн. тонн. нефти.

На помощь в трудной работе глубокого бурения идет новая техника: автоматы, скоростные лебедки и т. д, дающие возможность изучать скважину.

Хорошо поставлено на Бакинских промыслах дело переработки нефти. Мощные заводы им. Сталина, им. Пятакова, заводы брайтстоков и Винклер-Коха оборудованы по последнему слову мировой техники.

Нефтеперегонный завод им. Сталина — сложный комбинат нефтеперегонных и очистительных установок, среди которых гордо высятся в своих кружевных переплетах новые мощные установки. Здесь же разместилась асфальтовая установка, построенная до последней заклепки из наших советских материалов и нашими советскими специалистами.

В Шаумяновском (фабрично-заводском) районе высятся крекинг-заводы, которые перерабатывают мазут в бензин и др. масла.

Ряд установок по переработке нефти Азнефть имеет и за пределам АССР, в Батуме.

На нефтеперегонных заводах раньше было известно, что балаханская нефть — маслянистa, биби-эйбатская дает бензин, а бинагединская — мазут.

---

*) Все статистические данные по нар. хозяйству АССР приведены по материалам Зак. Госплана.



Баку

Фабрика-кухня

Теперь сураханская парафинистая нефть дает высокие сорта масла, бинагединская, которую раньше только сжигали, лучший асфальт для дорог и т. д. Нефтяной исследовательский институт и его лаборатории дают точный анализ нефти; на нефтеперегонных заводах из различных ее сортов получаются ценнейшие нефтепродукты.

Добыча нефти происходит в следующих промысловых районах: Ленинском, Сталинском, им. Кагановича, Орджоникидзе, Молотова, Кирова, Микояна, им „26", на острове Артема и в Нефте-Чала.

Азербайджанская нефтяная промышленность стремится сейчас к освоению новых нефтеносных площадей, и в частности чрезвычайно богатых: Кала и Локбатан.

Материально-техническое снабжение поставлено удовлетворительно, особенно в области транспорта, получение труб и других материалов.

Хорошо поставлено рабочее снабжение: освоены земли совхозов, рыбные промысла. Организованы диэтические столовые, столовые для ударников и т. д.

Горная промышленность группируется по преимуществу в районе Гянджи, которая за последние годы становится вторым промышленным центром Азербайджана. В 40 *км* к югу-западу от нее, около села Дашкесан находятся мощные залежи железной руды с богатым содержанием металла (до 66%). Обследования этих месторождений начались только в 1927—28 году, но уже обнаружено запасов руды до 7 миллиардов пудов, из которых около 2 с половиной содержат металла свыше 57%. Дашкесанская руда в сочетании с кавказским углем послужит базисом для создания черной металлургии в Закавказьи.

В течении ближайших лет в Гяндже будет сооружен металлургический и металлообрабатывающий завод с годовой выработкой до 500.000 тонн металлических изделий (трубы, сортовое железо), главным образом для нужд бакинской и грозненской нефтяной промышленности.

Около села Заглик в 55 *км* к юго-западу от Гянджи находятся залежи **алунита**, который является исходным сырьем для выработки квасцов и алюминия. В настоящее время загликские месторождения эксплоатируются на глиноземном заводе.

По пятилетнему плану алунит должен быть использован для изготовления алюминия. Сочетание на небольшой территории сырья — алунита с дешевой электрической энергией

Карасахкальской гидростанции и бакинским нефтяным коксом является благоприятной предпосылкой для создания в течении ближайших лет завода окиси алюминия и металлического алюминия, постройка завода намечается в Гяндже.

В 45 *км* к югу от Гянджи близ села Чирагидзор находится разработка **серного колчедана** высокого качества. Чирагидзорские месторождения разовьются в крупное предприятие, снабжающее сырьем не только промышленность Закавказья, но и Украины. Отметим еще разработки **барита** в 35 *км* к югу-западу от Гянджи близ села Човдар; находя сейчас применение только в качестве примеси к металлическим краскам, барит в дальнейшем будет служить основным сырьем для изготовления нового в Союзе продукта — сернистых белил (литопона), призванных, по своей дешевизне, заменить дорогие — цинковые.

Соляная промышленность представлена соляными копями близ Нахичевани на Араксе и соляными озерами около Баку; последние, по окончании начатых крупных работ по урегулированию режима озер, будут давать ежегодно до 50.000 тонн садочной соли, покрывая потребность в ней всего Закавказья.

Существующие горные предприятия далеко не охватывают всех горных богатств АССР; кроме перечисленных ископаемых, здесь находятся залежи **медной руды** около Закатал, цинковой в 80 *км* к югу от ст. Евлах, **свинцовой руды** около Нахичевани; все эти месторождения исследуются и при благоприятных результатах поступят в разработку в течении ближайших лет. В заключение отметим месторождения **нафталановой нефти** (около ст. Герань), известной своими высокими целебными свойствами и применяемой при накожных и ревматических заболеваниях.

Химическая промышленность представлена серно-кислым заводом в Баку; на местной сырьевой базе намечено ее развитие и в других районах АССР.

Цементная промышленность представлена двумя заводами, у ст. Тауз и в Баку; заводы реконструируются и расширяются с таким расчетом, чтобы их продукция, достигнув 900.000 бочек, покрывала бы растущий спрос нефтяной и строительной промышленности Закавказья.

Хлопкоочистительная промышленность. Азербайджан, как район развитого хлопководства, естественно стал центром первичной обработки хлопка; в районах хлопководства — Сальянах, Агдаме, Гяндже и в Нахичеванской области — работают 13 хлопкоочистительных заводов с годовой выработкой до 60.000 тонн хлопка-сырца.

Хлопчатобумажная промышленность. Колониальная политика царского правительства препятствовала созданию обрабатывающей промышленности на окраинах; после Апрельской революции в Азербайджане, когда отпали причины, связывавшие развитие производительных сил страны, хлопчатобумажная промышленность стала быстро развиваться. В Азербайджане построены 2 крупные ткацко-прядильные фабрики: 1) в Баку фабрика им. Ленина на 48.000 веретен и 1.000 ткацких станков и 2) в Гяндже на 66.000 веретен и 2.000 ткацких станков. Непосредственная близость сырья и топлива создают все предпосылки для быстрого роста производства этих фабрик.

Гянджа



Хлопкоочистительный завод

Предположена постройка в Гяндже второй ткацко-прядильной фабрики на 66.000 веретен и 2.000 станков. Обработка хлопка в Гяндже будет охватывать весь производственный цикл, начиная от первичной очистки сырья и кончая окраской и отделкой ткани.

Шелковая промышленность в экономике АССР занимает довольно видное место. Обработка шелка является в АССР одной из стариннейших отраслей; в довоенное время нухинские шелкомотальни обрабатывали в год до 1.600 т. сухих коконов. Ко времени установления Советской власти насчитывалось до 107 шелкомотален. После резкого снижения в 1917—1920 г. обработка шелка стала быстро подниматься.

Шелковая промышленность сосредоточена в Нагорном Карабахе, где действовало в 1928 г. — 8 заводов и в городе Нухе — 6, оборудованных в совокупности 846 тазами; за последние годы сооружены еще 2 новые фабрики, с новейшими итальянскими станками — в Нагорном Карабахе на 140 тазов и в Нухе на 480 тазов; последняя по своей мощности является

одним из самых крупных предприятий данной отрасли не только в СССР, но и в Европе. Шелковая промышленность АССР стала технически передовой, охватывая весь производственный процесс—от размотки кокона до окраски ткани.

Кожевенная промышленность возникла в Азербайджане лишь в годы империалистической войны.

Продукция трех государственных кожевенных заводов достигает 60 тыс. кож в год.

Рыбная промышленность. Рыболовное хозяйство АССР расположено вдоль всей прибрежной полосы Каспийского моря, от устья реки Яламы на границе с Дагестаном и вплоть до Астары на границе с Персией; от северной границы до Апшерона тянется район ловли сельди, в южной части расположены промысла частиковой рыбы (сазан, судак и проч.) и в средней — главным образом, у устья и в низовьях Куры — расположен район лова наиболее ценных пород: осетра, севрюги и частиковых пород; в устье Куры на Банковском промысле сосредоточены: почти вся выработка всемирно известной своими высокими



Новая шелкомотальная фабрика

Нуха



Баку



Сураханы



Бухта Ильича

Электрическая железная дорога

вкусовыми качествами осетровой икры; плот для засолки и разделки рыбы, и приготовления икры; превосходно оборудованный холодильник, электростанция, сетные и др. вспомогательные мастерские и рыбное управление.

Вся рыбная промышленность сосредоточена в специальном хоз. органе — рыбном управлении (Азрыба).

Со времени национализации продукция по наиболее ценным товарам — по красной рыбе — превысила довоенный уровень. Проводится большая работа, предусматривающая механизацию улова и транспорта, постройку сети холодильников и сооружение рыбно-консервных заводов (килька и красная рыба).

Прочие отрасли промышленности. Кроме перечисленных наиболее важных отраслей промышленности, имеющих общесоюзное и закавказское значение, в Азербайджане насчитывается еще ряд промышленных предприятий местного значения, обслуживающих крупную промышленность и потребительские нужды населения. Из производств пищевой промышленности следует отметить мукомольное, маслобойное, винно-спиртно-коньячное и табачное. **В Баку** находятся 6 крупных ремонтно-механических заводов (3 для обслуживания нефтяной промышленности, 2 для транспорта и 1 для прочей пром.), 5 крупных механизированных мукомольных и 3 рисоочистительных мельницы, 3 кирпичных завода, 2 стекольных и механизированные каменоломни (первые в Союзе по добыче — до 20 млн. штук камня в год); там же имеется крупная фабрика готового платья и ряд предприятий пище-вкусовой промышленности, в том числе две табачные фабрики, пивоваренный завод, механическая хлебопекарня, фабрика-кухня и наконец мощный бакинский мясокомбинат.

В Гяндже имеется крупный маслобойный и мыловаренный завод; в Ленкорани и Ордубаде в 1927 году сооружены фрукто-овощные консервные заводы, успевшие за короткий срок зарекомендовать себя высоким качеством продукции. В совхозе Кара-Чанах трестом Азвин сооружена электростанция для механизации виноделия и механическая водокачка для поливки виноградников.

В кустарной промышленности АССР, занимающейся исключительно обработкой с.-х. сырья, наибольшее значение имеет, сохранившееся с давних времен и в котором занято до 50.000 ремесленников и кустарей, производство ковров ручной работы (главным образом в Кубинском и Гянджинском округах, до 20.000 штук в год). Азербайджанские ковры, отличаясь

прочностью, разнообразием рисунков и богатством окраски, вывозятся в СССР и Зап. Европу.

Подготовка кадров для промышленности сосредоточена во ВТУЗ'ах, техникумах и ФЗУ. В 1932 г. окончило ВТУЗ'ы 1.199, техникумы — 2.510 и ФЗУ — 4.983 чел.

ЭЛЕКТРИФИКАЦИЯ

Широкие перспективы в области промышленного строительства выдвигают на первый план задачу обеспечения будущих предприятий дешевой электро-энергией.

До последнего времени строительство крупных электростанций было сосредоточено исключительно в бакинском районе, единственном тогда промышленном центре Азербайджана. В остальной части АССР существовали только мелкие станции, общей мощностью в 1.623 *кв* и отпускавшие энергию для осветительных нужд населения.

Станции же Бакинского района принадлежат к тепловым установкам, занимающим по своей мощности одно из первых мест в Союзе. Главным потребителем является нефтяная промышленность, использующая до 87% отпускаемой энергии. Дешевое местное топливо (мазут и особенно газ) в сочетании с равномерной промышленной нагрузкой, позволяют вырабатывать электро-энергию по очень дешевой для тепловой станции цене — 3 — 4 коп. за *кв*.

В связи с намеченным громадным ростом нефтедобычи, бакинские станции будут значительно расширены, с таким расчетом, чтобы отпуск электроэнергии достиг 500 млн. *кв* часов. Таким образом, в Бакинском районе развитие электрификации в ближайшие годы пойдет в направлении строительства тепловых станций, работающих на газе.

Иначе ставится вопрос в остальной части Азербайджана. Здесь строительство должно базироваться на водной энергии. К использованию огромного резурвуара этой дешевой энергии приступлено только в наше время. В 1928 г. закончена гидростанция в Нухе и в 1929 г. отстроена близ Гянджи Зарнабадская гидростанция.

Конечно эта установка неспособна покрыть потребности развивающегося быстрым темпом хозяйства Гянджинского района. Одно только промышленное потребление (алюминий, химическая пром., текстильная), не считая нужд сельского хозяйства, выразится в 160 млн. клвч. Поэтому в 1934 г. начата постройкой крупная Тертерская гидро-станция. Наряду

с этим проектируются и более мелкие: в Нухе, Закаталах и Степанакерте; в Гяндже строится тепловая станция. В ряде местностей будут сооружены мелкие станции для питания промышленных предприятий по первичной обработке сел.-хоз. сырья.

ПУТИ СООБЩЕНИЯ

Пути сообщения составляют слабое место в экономике Азербайджана, как и всего Закавказья. Горный характер местности обуславливает особую необходимость в искусственных путях сообщения, между тем протяжение как железных дорог, так и шоссе — крайне недостаточное.

Северо-Кавказская ж. д. ведет от Баку на Ростов, Закавказская — от Баку на Тифлис, Батум, Эривань и Джульфу. Шоссейных дорог лишь немного больше, чем железных; из них более важные — от ст. Евлах на Нуху, Нагорный Карабах и Курдистан.

Из рек судоходна Кура на протяжении около 530 *км* от устья. На Каспийском море крупными портами являются Баку и порт Ильича.

Хорошая транспортная связь налажена между Баку и промысловыми районами посредством электрической ж. д. и трамвайных линий. Узкоколейная ж. д. соединяет Баку с промысловыми районами и ближайшей дачной приморской местностью на Апшероне. Существует и автобусное сообщение.

СЕЛЬСКОЕ ХОЗЯИСТВО

Азербайджан отличается от остального Закавказья значительно меньшим количеством осадков и большим процентом низменных и сухих пространств с плодородной, но требующей искусственного орошения, почвой. Это составляет характерную черту Азербайджана, которую в свое время отметил Ленин, заострив внимание азербайджанских работников на необходимости осуществления широкой системы искусственного орошения.

Из пригодной для культуры площади в Азербайджане обрабатывается немногим больше половины.

Из общей площади АССР в 8.596.900 *га* приходится: на неудобные земли 2.335,3 тыс. *га*, на кормовые площади 3.392,6 тыс. *га*, на лес 1.092,5 тыс. *га*, на обрабат. площ. 1.776,5 *га*.

Ввиду наличия сухих степей на большом пространстве с плодородной почвой, ирригация имеет для Азербайджана решающее значение.

Из общей площади обработанной земли больше половины поливной. Особенно значителен процент ее в средней части Азербайджана.

В районах горных и приморских процент поливной земли незначителен.

Орошение существует в Азербайджане с незапямятных времен; во многих совершенно безводных и безжизненных в настоящее время степных пространствах сохранились остатки прежних водохранилищ и больших каналов.

Сохранившееся еще туземное орошение пользуется исключительно водами мелких речек.

В настоящее время проведены ирригационные работы и ведется орошение Мугани водами Аракса, построенное на основах европейской техники.

Каналы орошающие Муганскую степь, начатые постройкой еще в 1902 г. были за годы империалистической и гражданской войн сильно запущены и их восстановление потребовало

значительных средств. С первых же лет установления советской власти были начаты ирригационные работы и обширные пространства Муганской степи стали получать обильное орошение из четырех больших водных систем. Вместе с орошением воды Аракса дают и удобрение в виде ила. Чрезвычайную ценность для разведения хлопка представляют степи Мугани, богатые солнцем.

Кроме этих систем восстановлен старый канал Гяур-Арх, производится ряд работ и в др. местах Азербайджана и ведется механическое орошение полей из водокачек, расположенных вдоль Куры.

Немаловажное значение имеют и кягризы — цепь колодцев для использования подземных скоплений воды.

Общий строй сельского хозяйства был весьма отсталый и только после 1921 года приступлено к введению многополья.

Орудия обработки почвы были весьма примитивны, наибольшее распространение имела „хиш" — соха, которая бороздила землю, разрывая ее, но не отваливая и не переворачивая пласта.

В настоящее время Азербайджан из страны мелкого крестьянского хозяйства превратился в страну крупного сельского хозяйства, пользующегося современными с.-х. орудиями и машинами.

Избавление от черезполосицы и кабалы беков резко подняло благосостояние трудового крестьянства и продукцию сельского хозяйства.

В Азербайджане в 1934 году — 30 МТС, из которых в хлопковых районах — 22, рисо-зерновых — 7, в плодоовощных — 1.

Количество тракторов в них в 1934 году — 1.976 с мощностью 17.940 л. сил.

В декабре 1933 года в Азербайджане насчитывалось 3.692 коллективных хозяйств, об'единивших 195.345 единоличных хозяйств. К 1 января 1934 г. было коллективизировано 51,6 % хозяйств АССР. По хлопковым районам этот процент доходит до 68,3, по полеводческо-животным — 43,3 и садово-огородным — 32,2 %.

Большую показательную роль играют хлопковые совхозы: „Кара-Чала" и Мильский, особенно первый, который провел первую рассаду египетского хлопка.

Азербайджан становится второй хлопковой базой Советского Союза.



Мугань

Шлюзы канала им. Мясникова

Гянджа

Мугань



Селекционная Станция

Оросительный канал им. Ленина

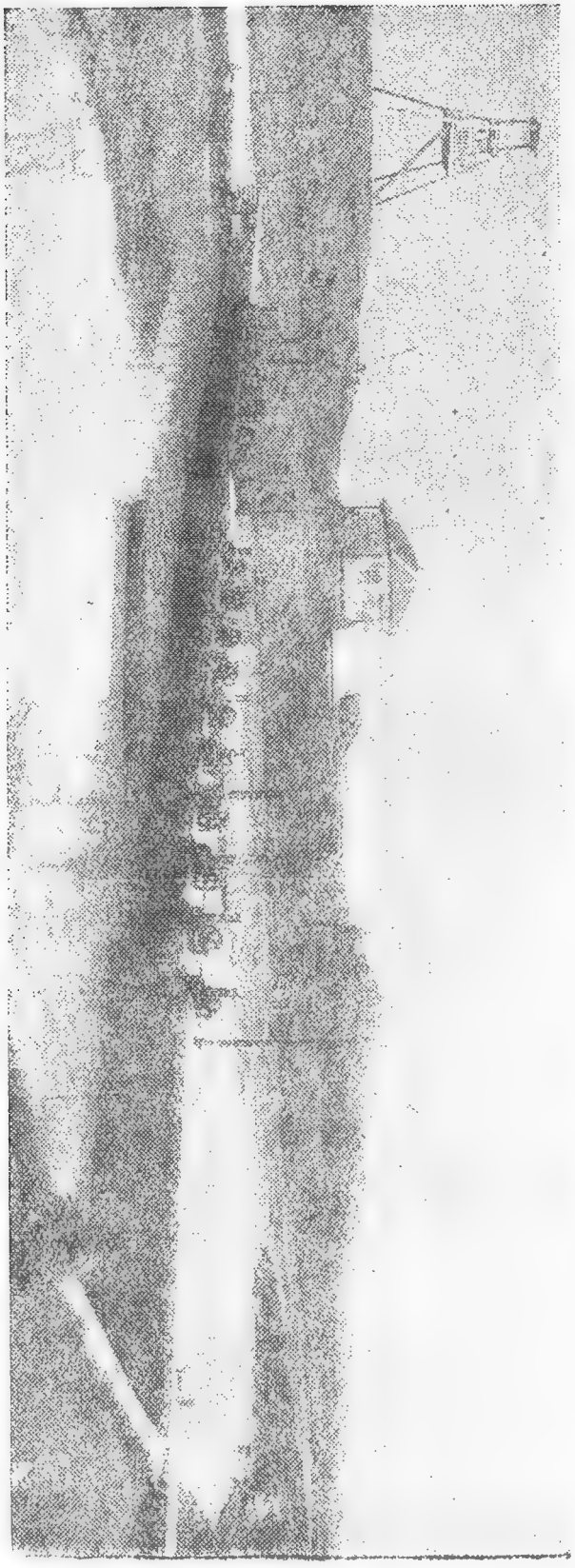

Мугань

Канал им. Нариманова

Перспективным планом, намеченным Госпланом СССР на первое пятилетие, предположено было довести хлопковую площадь до 160 тыс. *га*, но уже весной 1933 г. Азербайджан засеял хлопком 191.195 *га*.

В АССР насчитывается 500 тыс. *га* пригодных для хлопка земель, при условии еще большего развития системы орошения.

Самые мощные хлопковые районы: Бардинский, Агджабединский, Тертерский, Агдамский, Али-Байрамлинский, Белясуварский, Геокчайский, Агдашский, Касум-Измайловский Гянджинский, Казахский, Карягинский, Карадонлинский и Джебраильский.

Общая площадь посева озимых зерновых культур в 1932 г. составила—593,4 т. *га*, на 1933 г. она выросла до 637,9 т. Яровых было засеяно в 1932 г.—129,7 т. *га*, в 1933 г.—130,0 т. *га*.

В Ленкоранском и Астаринском районах в больших масштабах

имеются рисовые плантации. Валовая продукция чалтыка (риса) в 1933 г.—486 т. центнеров.

В Азербайджане успешно разводятся и другие технические культуры: кенаф, конопля, лен, кунжут, клещевина, арахис, каучуконосы, а также культуры табака (гл. образом в районах Нухи и Закатал). На Апшероне произрастает шафран. Производятся опыты по разведению чая в Ленкоранском районе, как вполне подходящем по своим природным и климатическим условиям.

Борьба с вредителями сельского хозяйства является существеннейшим вопросом для полеводства Азербайджана. На этом фронте Азербайджан одержал блестящие победы, преодолев такое стихийное бедствие, как налеты из Персии саранчи. В течение многих лет советская власть вела борьбу с ней по всем пограничным с Персией районам, затратив на

Здание БТС в Гянджинском районе

это огромные средства. По договоренности с Персидским правительством работы по борьбе с саранчой перенесены в пределы Персии, где имеются залежи саранчевых кубышек. Советская власть избавила сельское хозяйство Азербайджана от чрезвычайно большого ущерба, ежегодно причинявшегося ему саранчой.

ОБВ и земельные органы методически ведут борьбу со всеми вредителями полеводства и на борьбу с ними в 1933 г. было ассигновано — 5.051,2 тыс. руб.

В сельском хозяйстве Азербайджана большое значение имеет скотоводство и не только, как отрасль подсобная для полеводства, но и как самостоятельная, — в кочевой и полукочевой форме. Причиной благоприятствующей ему является сочетание на территории Азербайджана высокогорных районов, богатых альпийскими лугами с жаркими степями. В то время, как альпийские луга Б. и М. Кавказа в пределах Азербайджана являются прекрасными летними пастбищами, степи служат пастбищами зимой.

Необходимость перегонять скот весною из степей, которые летом выгорают от солнца в горы, а осенью — обратно с гор на степи, иногда за сотни верст, обуславливает живучесть кочевых форм скотоводства.

Расширение орошаемой площади неминуемо приведет к сжатию кочевого скотоводства и в то же время, при условии посева кормовых трав, стимулируемого реконструкцией сельского хозяйства, создаст базу для перехода к формам скотоводства более интенсивным.

Уже теперь принятыми сов. властью мерами значительно меняются формы кочевания. Ранее откочевки происходили уже в начале мая в массовом порядке со всем скарбом, имуществом и семьями, и засеянный хлопок оставался почти без присмотра, без обработки. В настоящее время колхозники, организованно отослав скот в сопровождении специально выделенных бригад на кочевку, остаются на полях до окончания обработочно-прополочной хлопковой кампании.

Работники АССР добились этого после директивы т. т. Сталина и Молотова о предупреждении массовых откочевок в хлопковых районах путем массово-раз'яснительной работы среди колхозников-хлопкоробов и путем вышеуказанных хозяйственных мероприятий.

До утверждения в АССР советской власти пастбищный вопрос считался самым острым и нередко приводил к конфликтам между тремя республиками Закавказья. Азербайджан

в противоположность остальному Закавказью испытывает недостаток летних пастбищ при избытке зимних; кочевникам приходится гонять скот (из Казахского, Шамхорского, Таузского и др. районов) на летние пастбища в Армению. Зимою же наоборот, скот пригоняется в Азербайджан даже из Дагестана и вост. Грузии.

И только установление ЗСФСР создало необходимые политические предпосылки для упорядочения этого вопроса в общекраевом масштабе.

Крупный рогатый скот здесь преимущественно местной малокавказской породы; из этой породы заслуживает внимания скот казахский.

В Ленкоранском районе встречается порода зебу (с горбом).

Общий вид овец — курдючный. Из отдельных пород пользуются известностью карабахская, шахсеванская, бозах, соединяющая средние молочные и мясные качества и тушинская, лучшая по шерсти и мясу.

Мериносовое овцеводство имеется на Гянджинско-Казахском плато.

Лошади почти исключительно верхового типа, особенно ценна карабахская порода. Из рабочего скота, кроме лошадей, разводятся верблюды, ослы, мулы и особенно буйволы для земледельческих работ.

Районы, в которых основной отраслью сельского хозяйства является животноводство: Достафур, Хизы, Рустам-Алиевский (б. Кедабекский), Кельбаджарский, Конахкендский, Куткашенский, Шаумяновский и Лачинский.

С реконструкцией сельского хозяйства развитие животноводства сосредоточивается в товарных колхозных фермах — их к 1934 г. было в АССР 774 — и в 20 крупных животноводческих совхозах.

Для улучшения породы скота (продуктивного и рабочего) имеется сеть случных пуктов; около Гянджи находится хорошо оборудованная большая зоотехническая станция.

На службе животноводства находится также Зурнабадская противочумная станция — в двух десятках километров от Гянджи.

В Азербайджане значительно развито также **садоводство** и виноградарство.

Имеется 277 плодоовощно-товарных ферм. К районам наибольшего развития садоводства, имеющего промышленный характер, относятся районы Кубы, с 13.200 *га* садовых насаждений, преимущественно яблок и груш; Закаталы — 5.500 *га*,

преимущественно груш и орехов; Гянджи — Казаха 3.300 *га*, преимущественно персиков, абрикосов, черешен, слив и вишен; Нухи — 1.300 *га* — орехов, яблок и груш; Нахичеванской АССР — 2.700 *га* — яблок, груш и косточковых. Хорошо произрастают также гранаты, айва, инжир, каштан и пр.

Фруктовые деревья отличаются здесь большим разнообразием и обилием сортов. Широкой известностью пользуются вандамские груши, кубинские и карачинарские яблоки, гянджинские и ахсулинские гранаты.

Крупное значение в экономике Азербайджана имеет **виноградарство.**

Значительно больше половины ($^3/_4$) получаемого винограда перерабатывается в вино, а остальное идет на непосредственное потребление и на переработку на бекмез. Главные районы виноградарства в Азербайджане: Гянджинско-Шамхорский, Шемахино-Геокчайский, Карабахский и Апшеронский.

Значительное число садовладельцев (до 10.000 чел.) кооперировано. Наиболее мощной виноградно-винодельческой производственной организацией является государственный трест Азвин, который имеет свои совхозы в указанных районах.

Общий валовой сбор винограда в АССР в 1933 г.—около 600 тыс. центнеров. Ежегодно вырабатывается до 350.000 гектолитров вина, свыше 10 миллионов градусов ректификованного спирта и 2-х миллионов — коньячного спирта.

Кроме виноградного спирта в АССР производится ежегодно свыше 4-х миллионов градусов тутового спирта.

Табаководство на $^9/_{10}$ сосредоточено в районах Закатал и Нухи. Площадь плантаций доходит до 550 *га*. Табак почти исключительно нисшего сорта — махорка.

Огородничество. Известны агдашские арбузы и сараинские дыни (около Баку). Валовая продукция выражается: огороды — 1.129 тыс. центнеров, баштаны — 1.210 тыс. центнеров.

Солодковый корень растет в диком состоянии, главным образом, в долинах Куры и Аракса. Сбор его достигает от 8.000 до 16.000 тонн и почти целиком экспортируется в Америку и Англию.

Леса сосредоточены в Азербайджане в трех районах, разделенных между собой обширными степными пространствами:

1) по восточному склону Талышского хребта около Ленкорани,

2) по горам М. Кавказа, в районах Курдистана, Гянджи и Нагорного Карабаха и

3) по горам Б. Кавказа.

По разнообразию и высокому качеству своих пород леса Азербайджана, как и всего Закавказья, представляют большую ценность, особенно леса Талышского хребта, где среди других ценных пород имеется также и самшит. Большой ущерб понесло лесное хозяйство Азербайджана от беспорядочных хищнических порубок, принявших в 1917 — 1920 г. г. массовые размеры; крупный вред наносит также лесам пастьба скота кочевниками. Нетронутыми от порубок остались лишь леса в трудно доступных горных местах, где эксплоатация их требует значитетельных предварительных затрат на механизацию перевозки лесоматериалов. Собственного леса АССР не хватает и лесоматериалы доставляются в АССР Каспийским морем с Волги (для Бакинского района), а также из Грузии.

Азербайджанские леса дают значительный экспортный материал: дубовую клепку, брусья и пр.

Азербайджан богат дичью и пушным зверем, и отличается большим разнообразием охотничьей фауны. В районе только Кизил-Агачского залива насчитывается до 140 видов различных птиц. Наряду с залетающими сюда представителями далекого севера, как, например, полярный гусь и северная чайка, в АССР имеются и представители жарких стран: индийская султанская курица, фламинго и др.

В талышских зарослях встречаются тигры, леопарды, гиены, дикообразы, рыси. Можно отметить редкую породу цилиндророгого тура, уцелевшую только в Азербайджане, а также разновидность курочки — турача, который, помимо долины Куры и Аракса, встречается лишь в небольшом количестве в Малой Азии, Персии и Индии. В Нагорном Карабахе водится ценная чернобурая лисица. Огромные скопления разнообразной перелетной зимующей птицы дают возможность АССР обслуживать зоопарки всего Союза ССР.

Индустриализация сельского хозяйства АССР идет усиленным темпом. Строятся новые сыроваренные, маслобойные, консервные и винокуренные заводы, винодельни, гренажные станции, мельницы и пр. Развертывается сеть электростанций в районах с наибольшим развитием сельской индустрии. В настоящее время в АССР имеется 7 сельско-электростанций, освещающих и снабжающих электро-энергией местные с.-х. индустриальные предприятия. Кроме этих электростанций имеется по совхозам 9 электростанций и по колхозам — 3. Электрифицировано пригородное хозяйство в с. Маштаги (около Баку). Имеется линия передачи в Ордубаде.

Большое внимание обращается на научную организацию сел.-хоз. производства и на подготовку кадров через систему сел.-хоз. техникумов, ВУЗ'ов и научно-исследовательских институтов, которые главным образом, сосредоточены в Гяндже.

Недалеко от Гянджи расположены кроме уже упомянутой зоотехнической станции также большая оборудованная селекционная станция.

В Азербайджане имеется 21 зональных станций и 18 опорных пунктов.

Все развитие сельского хозяйства АССР ведется на началах широкого обобществления и роста совхозно-колхозного строительства, машинизации и индустриализации.



Механический сбор хлопка в Гянджинском районе

НАРОДНОЕ ОБРАЗОВАНИЕ

ЛИКВИДАЦИЯ НЕГРАМОТНОСТИ И РАБОЧЕ-КОЛХОЗНОЕ ОБРАЗОВАНИЕ

При советской власти дело народного образования в Азербайджане сделало исключительные успехи. До революции в Азербайджане процент грамотности населения едва доходил до 9-ти. Советская власть во весь рост поставила вопрос о ликвидации неграмотности. По переписи 1926 года грамотность населения достигла 18%. Начиная с 27 года ликвидация неграмотности идет усиленным темпом; из года в год растет охват ликпунктами неграмотного населения. По данным переписи, проведенной НКП АССР грамотность населения в 1931 г. выражалась по городам в 49,9% (по Баку — 56%), по сельским местностям в 21%, а в целом по Азербайджану — 31%, тюрок — 21,6%. В 1933 году грамотность населения уже достигла 50,9%.

Охват неграмотных в 1933 г. ликпунктами составлял 312.583 чел. и малограмотных — 144,252 ч. По городам — 40% неграмотных и малограмотных охватывается платной сетью и 60% — культпоходом, по селам — 60% платной сетью и 40% — культпоходом. По Баку дело ликвидации неграмотности завершается в основном методом культпохода. Ликбез осуществляется на родном языке.

Повышенное звено рабоче-колхозного образования составляют комбинаты рабочего и комбинаты совхозно-колхозного образования продолжительностью в 3 года: массовое отделение — 1 год, специальное — 2 года.

Охват комбинатами рабочего и совхозно-колхозного образования в 1933 г.: массовое — 85.164, специальное — 10.275, всего — 95.439.

Школьное строительство. В 1914 году сеть школ первой ступени на всей территории нынешнего Азербайджана состояла из 597 школьных единиц; в это число входило 207 духовных школ и медресе и 390 светских.



Баку **Рабочий дом Каспийских моряков**

Во время муссавата, в школах обучалось всего — 47.740 детей, из них тюрок около — 14.000. В годы междунациональных войн и хано-бекского господства число школ еще сократилось. Рабоче-крестьянское правительство создало взамен старой схоластической школы и медресе трудовые политехнические школы, избы-читальни, клубы и дворцы культуры.

В дореволюционный муссаватский период в специально женских школах Азербайджана обучалось всего около—2.000 девочек-тюрчанок. Ныне, в школах девочек-тюрчанок около 40 %.

Показателями массового просвещения служат цифры контингента — всеобуча за 1932/33 г., которые по I концентру составляют по городу — 31.360 (без Баку) и 92.417 по АССР в целом, по селу — 288.746; по II концентру: по городу — 8.344 (без Баку) и 16.003 по АССР в целом, по селу 31.988; по III концентру — 397 (без Баку) и 896 по АССР в целом. Всего в 1932 г. всеми школами было охвачено 445,4 тыс. детей. Размер капиталовложений по массовому просвещению: 3.951,0 тыс. рублей.

Баку **Дворец культуры им. Сталина**

Впервые при советской власти в Азербайджане развернулась сеть дошкольных учреждений. С 26 и 27 г. г. идет постепенный рост дошкольных учреждений. В 26/27 г. было 37 детских домов и 55 детсадов, а в 1932/33 году было 1.500 дошкольных учреждений, которыми охвачено — 67.533 детей.

Недостаток учителей в тюркских школах потребовал от советских органов громадного напряжения сил и средств.

Наркомпросом открыт целый ряд педагогических техникумов.

С 1930 года проводится обязательное всеобщее обучение. К 1934 году школами Азербайджана охвачены все дети школьного возраста. В АССР национальные школы ведут преподавание на одном из следующих языков: тюркском, армянском, русском, грузинском, талышском, лезгинском, аварском и татском. Существуют 108 образцовых школ. В ряде школ организованы рабочие комнаты, политехнические музеи и библиотеки, детские технические и сельско-хозяйственные станции, школьное кино и радио.



Баку

Гянджа



Рабочий поселок им. Шаумяна

Новый рабочий поселок



Баку **Клуб горняков**

Исключительно хорошо оборудована школа-дворец в Баку.

В ряде мест имеется охват детей нулевыми группами, что является переходным звеном дошкольной системы в школьную.

Учреждения социально-правовой охраны несовершеннолетних охватывают через дома коммуны при школах, через детские колонии, детдома и дошкольные детдома 3.194 чел., из них по Баку 1.830 чел.

Профессиональное образование. Пришедший к власти рабочий класс поставил себе задачу приобщить подрастающее поколение к производству и создать кадр квалифицированных работников.

При царском режиме в Азербайджане существовало около десятка очень слабо поставленных профтехнических школ, где преподавание велось на русском языке. При муссаватистах в школах продолжалось преподавание на русском языке, сохранились также все свойственные царским школам недостатки. Трудящееся население и женщины были лишены возможности обучаться в них.



Баку **Клуб совторгслужащих**

Количество профтехнических школ сравнительно с 20-м годом (муссаватский период) почти удесятерилось. Ныне в Азербайджане 12 педагогических техникумов, 9 сельско-хозяйственных, 2 транспортных, 7 индустриальных, 5 социально-экономических, 4 медицинских, 3 музыкально-художественных. Учащихся в этих техникумах — 11.007. В 1933 г. во всех техникумах обучалось 17.574 человек.

Наряду с ликвидацией общей неграмотности советская власть заботится также о ликвидации технической и профессиональной неграмотности среди рабочих. С 20-го года организуются различные профессионально-технические курсы. В Азербайджане функционируют десятки долгосрочных и краткосрочных курсов и 15 школ фабрично-заводского ученичества.

Фабзавучи подготовляют квалифицированных работников по всем отраслям хозяйства. Фабзавучи организуются при самом производстве, для которого они готовят квалифицированную рабочую силу. С первого же дня обучения учащиеся



Баку Дом рабочих нефтяников

получают заработную плату; труд их регулируется действующим законодательством. В 1933 г. в ФЗУ состояло 12.904 чел. В рабочих факультетах обучаются рабочие. С момента провозглашения в АССР сов. власти рабфаки подготовили для поступления в ВУЗ'ы тысячи рабочих. Училось в рабфаках в 1933 г. 7.883 чел.

Высшие учебные заведения. Основание ВУЗ'а в Баку относится к 1919 г., когда из остатков Тифлисского университета был создан университет в Баку с двумя неполными факультетами: медицинским и восточным. Университет вырос и окреп уже в последующие годы. Затем из двух его отдельных факультетов были созданы специальные ВУЗ ы: медицинский (1.200 студ.) и Высший Педагогический Институт (1.000 студ.).

При советской власти был организован Высший Политехнический Институт им. М. Азизбекова с факультетами: технологическим, инженерно-строительным и сельско-хозяйственным. Затем, последний факультет был выделен в самостоятельный Высший сел.-хоз. институт, поставивший себе задачу подготовки кадров высшей квалификации для сельского хозяйства.

Острая потребность в высококвалифицированных специалистах для нефтяной промышленности и задача подготовки своей



Баку Стадион „Динамо“

собственной рабочей интеллигенции выдвинула идею реорганизации Бакинского Политехнического Института в специально нефтяной институт, который теперь носит название Азербайджанского Краснознаменного Нефтяного Института. В Баку имеется также Промакадемия.

В связи с возросшими потребностями сельского хозяйства поочередно были организованы хлопковый, водный и др. институты сел.-хоз. типа. Все эти институты были переведены в 1932 г. в г. Гянджу, где имеется соответствующая сел.-хоз. база для их работы. С 1933 г. они об'единены в мощный Азербайджанский сел.-хоз. Институт. В Баку находится еще консерватория. Преподование в ВПИ ведется по тюркски, в остальных смешанно: по русски и по тюркски, с тем однако, чтобы в ближайшие годы, по мере подготовки тюркских научно-преподавательских кадров, преподавание всех наук перевести полностью на тюркский язык. Это — задача огромной политической важности.

Баку



Дом отдыха в Мардакянах

Число учащихся в ВУЗ'ах в 1933 г. составляло 8.428 чел.

Наука. В Азербайджане широко развернута сеть научных и научно-исследовательских институтов. Институт марксизма-ленинизма, Институт им. Шаумяна, Азербайджанское Отделнние Закавказского Филиала Академии Наук, Научно-исследовательский Педолого-Педагогический Институт, ряд н. и. институтов и их филиалов по нефти, селекционная и зоотехническая станции около Гянджи, Зурнабадская противочумная станция, н. и. институт по краеведению, Азербайджанский Центральный Гос. музей краеведческого типа с филиалами, Азербайджанская Центральная Государственная Публичная библиотека, Книжная Палата и т. д.

Издательство. При царском режиме частными издательствами ежегодно издавалось всего несколько десятков книг на тюркском

языке. Большинство их было религиозного содержания. Муссаватисты в период своего господства также ничего не сделали по линии работы над созданием тюркских книг и учебников. Советская власть, создав школы на тюркском языке, развернула и национальное издательство. Рост издательского дела в Азербайджане идет параллельно с успехами на культурном фронте. Основной язык издаваемой литературы — тюркский, 90 % издаваемой литературы — на тюркском языке и 10 % на русском и армянском. В последние годы книги издаются исключительно на новом тюркском алфавите.

В 1931 г. начато издание на тюркском языке шеститомника сочинений Ленина. Идет подготовка к изданию сочинений Маркса тиражем — 50 тыс. экземпляров.

Издана книга т. Сталина „Вопросы Ленинизма".



Дворец культуры им. Шаумяна

Баку



Дворец печати

Широко издается массовая антирелигиозная литература, литература по вопросам сельского хозяйства, техники, промышленности и транспорта.

АзГИЗ издает также в массовых тиражах учебники для начальной, средней и высшей школы. Так, для одной только высшей школы АзГИЗ издало учебников и учебной литературы — 4 млн. печатных листов. Графической литературы и плакатов издано 1.300.000 печатных листов — оттисков. Кроме того АзГИЗ издает ряд журналов.

В Баку выстроен дворец книги, мощность которого — 200.000 печатных листов и 110 млн. оттисков.

Новый алфавит. Идея замены старого арабского алфавита новым впервые была выдвинута известным азербайджанским общественным деятелем и драматургом Мирза-Фатали Ахундовым еще в прошлом столетии, но претворить ее в жизнь смогла только советская власть. Новый тюркский алфавит завоевал прочное положение и население на практике убедилось, что он в смысле быстроты и легкости усвоения грамоты имеет громадные преимущества перед старым. В связи с введением нового алфавита, значительно повысилась успеваемость детей в школах.

ТЕАТР

До революции в Азербайджане не было государственных национальных театров. Существовали лишь любительские кружки и тюркские актеры вынуждены были работать у частных антрепренеров или при благотворительных обществах. В период муссаватской власти в этой области ничего не было сделано.

Сейчас же после установления в АССР советской власти был создан государственный тюркский театр, который начал быстро развиваться. Впервые на сцене появилась актриса-тюрчанка. Тюркский театр за короткий срок выдвинул ряд талантливых артистов. Теперь в Азербайджане существуют 13 гос. и гор. театров: тюркский государственный художественный театр им. М. Азизбекова, Бакинский тюркский рабочий театр (недавно переведен в Гянджу на постоянную работу), Деревенский театр, Бакинский краснознаменный рабочий театр (русский), Армянский государственный драматический театр, ТЮЗ и др. Кроме оригинальных пьес на сцене рабочего театра идут новые переводные революционные пьесы. Первым тюркским современным драматургом был М.Ф. Ахундов.

В Баку имеется тюркский оперный театр с русской секцией. Музыкальная культура постепенно внедряется в широкие массы рабочего населения. В сельских местностях собирателями и распространителями народной музыки и песен являются народные певцы-ашуги.

Кино и радио. Широко развернулась в Азербайджане кинофикация. Построен кино-павильон по последнему слову техники. Выделились талантливые тюрки и тюрчанки киноактеры. Усиленным темпом проникает кино в деревню. Многие районы снабжены кинопередвижками. В ближайшие годы по выработанному плану весь Азербайджан будет кинофицирован. Кино-сеть в 1933 году увеличена по сравнению с 1930 годом на 194 % (было 138 кинопередвижек, стало 462).

Также успешно протекает радиофикация Азербайджана. Кроме центральной широковещательной станции им. „26“ в Баку, имеются передаточные радиостаиции и в других городах АССР.

РАСКРЕПОЩЕНИЕ ЖЕНЩИНЫ

Советская власть освободила женщину от векового гнета. Она ликвидировала многоженство, уничтожила „кябин“, куплю-продажу женщины, установила возраст до достижения которого брак законом не допускается, и уничтожила чадру. Советская власть в АССР повела решительную борьбу с адатом, со средневековым затворничеством, издала ряд декретов, защищающих правовое положение женщины тюрчанки и установила гражданский брак. Теперь тюрчанка втянута в производство, в партийную и советскую государственную работу.

Не мало тюрчанок за советское время стали инженерами, техниками, врачами, педагогами, агрономами.

Тюрчанка принимает активное участие в соцстроительстве, состоя нередко в рядах передовых ударников.

Работа среди широких масс тюрчанок требует еще особого подхода и потому для достижения более быстрых и положительных результатов созданы специальные женские клубы. Одним из них является клуб им. Али Байрамова в Баку, выросший в клуб-гигант.

КЛУБ им. Али БАЙРАМОВА*

Клуб им. Али Байрамова, один из образцовых и показательных, ставит своей задачей организовать труд тюрчанок на почве улучшения быта, развивая у них общественно-производственные и культурные навыки и самодеятельность, постепенно способствуя их переходу к экомической и бытовой независимости, втягивая в партию, в производство, советы и т. д. В то же время он является местом отдыха и способствует развитию художественных и творческих способностей тюрчанок.

Баку



Клуб им. Али Байрамова

Клуб всемерно содействует матерям в правильном воспитании детей, путем организации яслей, детсадов, деткомнат, педагогических кабинетов, консультаций и ведет специальную работу среди девочек тюрчанок.

В 1920 году членов клуба насчитывалось только 30. Теперь их—2.068.

Большое число членов клуба ежегодно отправляется на работу или учебу.

Работа ведется не только среди членов клуба. Ведут ее активистки клуба и среди отсталых женских масс вне клуба.

Одним из видов массовой культработы является клубная библиотека-читальня, где грамотные тюрчанки снабжаются литературой, а для неграмотных проводится громкая читка.

При клубе организована швейная фабрика, которая работает в 2 смены с числом работниц больше 1.000. Директором ее является тюрчанка, выдвинутая из среды самих работниц.

---

* Али Байрамов революционер, убитый в 1918 году муссаватской полицией.

Читальня клуба им. Али Байрамова

С помощью лекций, экскурсий и политических кампаний — тюрчанка вовлекается во все виды общественной работы. В клубе имеются также различные общества — добровольные организации, МОПР, Осоавиахима, ОДД, ОДН, безбожников и т. д., с 775 членами.

Клуб, учитывая нарастающую потребность в кадрах организует курсы и техникумы, как напр.: акушерский техникум, профшколу, курсы реминтонисток, дошкольных работниц, стенографисток и т. д. Некоторые из этих курсов выделились впоследствии в самостоятельные учебные заведения, как акушерский техникум, который в АССР является единственным, с 5-ти годичным обучением. Директор техникума — тюрчанка - работница, выдвиженка клуба. До революции в Азербайджане, в селениях акушерская помощь совершенно отсутствовала и процветало знахарство.

Опыт клуба помогает работе и других клубов, организованных в различных местах по всем округам АССР.

Клуб начал свою работу в маленьком доме на Шемахинской улице в 1920 году в 2 — 3 комнатах. Теперь он занимает огромное здание, в котором с раннего утра до ночи кипит деятельная жизнь.

В Азербайджане основным типом политико-просветительных учреждений в городах, важнейших районных центрах и крупных новостройках является дворец культуры, а во всех остальных районных центрах — базовый районный клуб. В сельских населенных пунктах имеются красные уголки (уголки-читальни), часть которых специально обслуживает тюрчанок и женщин нацмен, наиболее отсталых в культурно-бытовом отношении.

Всего в АССР клубов в 1933 г. было — 305.

По Баку и его районам клубов — 67, из них городских — 51, дворцов культуры — 5, сельских клубов — 11 и уголков-читален — 285.

Дворцы культуры имеются в Шаумяновском районе (в парке культуры и отдыха им. „Роте Фане"), в Сталинском районе (там-же дворец-школа), Ленинском, Кировском и в районе Орджоникидзе.

В Октябрьском (городском) районе в новом здании помещается хорошо оборудованный Межсоюзный клуб госучреждений им. „26". Там-же находится большой Дворец тюркской культуры, где сосредоточены многие культурные учреждения и женский клуб им. Али Байрамова.

Одни только нефтяники в промысловых районах и рабочих поселках имеют 14 клубов и 50 красных уголков с 19 библиотеками в них.

Всего **библиотек** по АССР в 1932 г. было 135, в 1933 г. — 200. По Баку библиотек — 68, в т. ч. передвижек — 2, центральных — 2, районных — 16, передвижных баз — 1, сельских — 4 и сельских передвижных баз — 1.

ЗДРАВООХРАНЕНИЕ

До Октябрьской революции организация здравоохранения в АССР стояла на чрезвычайно низкой ступени. В г. Баку и Гяндже, правда, существовало несколько больниц и амбулаторий, однако они по своей пропускной способности абсолютно не удовлетворяли потребности населения в медицинской помощи, в особенности беднейшей его части. Сельские-же местности обслуживались малочисленными медицинскими пунктами, которыми заведывали в большинстве случаев едва грамотные фельдшера.

Установление сов. власти в Азербайджане дало мощный толчек развитию народного здравоохранения: в Баку и его промысловых районах количество лечебных заведений возросло по сравнению с дореволюционным временем во много раз.

В 1933 г. здравпунктов было — 100, внебольн. точек — 403, больничных коек — 5.925, коек в яслях — 6.960. Значительно улучшилось медицинское оборудование, резко поднялась и



Баку **Тубдиспансер им. Мясникова**

квалификация лечебной помощи. Организованы поликлиники, диспансеры, открыты многочисленные кабинеты по различным специальностям. Теперь в каждом городе функционирует больница. В крупных сельских центрах учреждены участковые больницы или врачебно-амбулаторные пункты, и их возглавляют опытные врачи. Число коек районной сети лечебных заведений достигло 1.126. Число коек в клинических институтах наркомздрава — 525. Каждый рабочий, служащий, крестьянин и члены их семейств пользуются бесплатным амбулаторным и коечным лечением, а за время болезни обеспечиваются пособием.

В мелких городах и сельских местностях налажена зубоврачебная и акушерская помощь рабочему и крестьянскому населению, чего совершенно не было до 1920 г. При каждой участковой больнице и амбулаторном пункте имеется по зубоврачебному кабинету, глазные кабинеты и работает дипломированная акушерка.

Но Наркомат здравоохранения стремится к оздоровлению населения не только непосредственным предоставлением ему лечебной помощи, но и главным образом, широко развернутыми работами по профилактике. В Баку, Гяндже и в районах функционирует ряд санитарно-профилактических учреждений: институт городских и районных санитарных врачей с санитарно-гигиеническими лабораториями, учреждения по охране материнства и младенчества, детские дома, ясли, сады и площадки, а также профилактические амбулатории с лечебными кабинетами — для учащихся и рабочих подростков. Для борьбы с социальными болезнями открыты туберкулезные, венерологические лечебницы и нарко-диспансеры с диагностическими кабинетами.

Наркомздравом оборудованы в наиболее пораженных малярией районах республики 22 малярийных станции.

Для изучения профессиональных болезней рабочих, занятых на важнейших производствах АССР — нефтяном, текстильном, металлообрабатывающем, табачном и др. Бакинским отделом здравоохранения учрежден институт по изучению профессиональной заболеваемости при больнице им. Семашко; в этом же направлении ведет работу соответствующий отдел института социальной гигиены НКЗ.

В Баку имеются следующие главнейшие лечебно-профилактические учреждения НКЗ и БОЗ'а: больница им. Семашко, представляющая собой целый больничный городок, рядом с ней большая новая хирургическая больница, детская больница им. Нариманова, институт тропических заболеваний, глазная лечебница, больница им. Шаумяна и др., туберкулезные и венерологические диспансеры — дневные и ночные. Число их доходит до 250.

АПШЕРОНСКИЙ ПОЛУОСТРОВ

ГОРОД БАКУ

Физико-географический очерк

Апшеронский полуостров является одним из крупнейших мировых резервуаров нефти. Общая площадь полуострова — 116.838 гектар.

Восточная и северо-восточная его часть — равнинная, начинается или песчаными отмелями, окаймляющими полуостров в большей его части, или крутыми скалистыми уступами (Бузовны, Бильгя, Зых, Геовсан).

Климат Апшеронского полуострова умеренно-теплый, сухой, субтропический, средиземно-морского типа. Средняя годовая температура — 14° Ц.

Годовое количество осадков в среднем около 220 *мм*.

Благодаря малому количеству осадков, отсутствию рек и пресных водоемов, а также знойному лету, естественная растительность полуострова бедна.

В большом количестве разводится шафран, который экспортируется в Персию. Наиболее распространенные плодовые деревья: инжир, маслина, тута, слива и др. В садах — много декоративных экзотических растений — пальмы, магнолии, лавровое дерево, платаны, эвкалипты и др.

Азербайджанское отделение Всесоюзного Института Прикладной Ботаники (в Мардакянах) ставит себе задачей обновить флору Апшерона, придав ей средиземно-субтропический характер.

Умеренно-жаркое лето северо-восточных и восточных окраин, близость моря и хороший пляж способствуют развитию здесь летних курортов, из которых особенной известностью пользуются Мардакяны, Бузовны, Тюркяны, Пиршаги и др., с их благоустроенными санаториями, домами отдыха, клубами, площадками для физкультуры и т. д. Сообщение с ними очень удобное — по электрической и железной дороге, морем и автобусами. В Мардакянах и Бузовнах открываются и зимние курорты.

В пределах Апшерона имеются лучшие серные воды, лечебные грязи очень хорошего качества и концентрированный озерный разсол (рапа), эксплоатация которых сильно увеличилась за последнее время.

В Сураханах — две сероводолечебницы, пропускающие за сезон несколько тысяч больных. В Баку Баксовет приступает к постройке большого бальнео-физиатрического института, в котором будет широко применяться сероводолечение и грязелечение. Пропускная способность института — до трех тысяч человек. Беюк-Шорское озеро дает лечебную грязь высокого качества и сильно минерализованный разсол, широко применяемый для ингаляций и для минеральных ванн.

Апшерон издавна славится также своими подземными газами и „вечными огнями". В Сураханах до сих пор сохранились остатки древнего храма огнепоклонников, выходцев из Индии, которые построили вблизи большой монастырь. В настоящее время подземными газами пользуются для отопления плит и печей в промысловых районах и рабочих поселках.

Город Баку — столица Азербайджанской ССР, расположен полукольцом вокруг бакинской бухты, между мысом Баилов и мысом Султан.

Климат Баку здоровый, умеренно-теплый, сухой, субтропический, средиземно-морского типа. Благодаря мягкости зимы, многие нежные экзотические растения легко перезимовывают в грунту в защищенных от норда местах. При норде температура как летом, так и зимой понижается.

Средняя облачность в Баку — 50%.

Баку принадлежит к числу городов, которые стремительностью своего роста и промышленного развития приближаются к промышленным центрам западной Европы и Америки.

Население Баку в начале 70-х годов прошлого столетия составляло всего 15,6 тыс. чел. С конца 1870-х годов, когда началось развитие нефтяного дела, усилился и рост Баку. В 1897 г. город имел уже 111,9 тыс. жителей, т. е. за 25 лет его население увеличилось более, чем в 7 раз; по переписи 22 октября 1903 г. население его составляло — 155,9 тыс. чел.

В 1917 году число жителей в городе дошло до 231,1 тыс. После революции население Баку и его промышленных районов увеличилось больше чем в два раза. По количеству населения Баку является в настоящее время третьим городом СССР: 560 тыс. жителей. С внешней стороны Баку производит впечатление смеси элементов европейской и восточной культуры. Прибрежная его часть имеет вид большого европейского города. По берегу моря тянется длинный и широкий бульвар. За европейской частью, несколько выше, расположен старый город. За последние годы город значительно вырос, обстроился и украсился многочисленными садами и скверами: старые улицы частью сносятся, их местами перепланировывают, расширяют и обсаживают деревьями. Везде проведено электричество, конка заменена электрическим трамваем, проведена новая канализация. Все центральные улицы асфальтированы.

Баку — персидское слово — Бад-кубе, что означает город ветров или подверженный ветру.

Баку — старинный город, основанный, вероятно, в V или VI в. персидским царем, сассанидом, Кубадом I.

Первое упоминание о Баку встречается у Мас'уды (умер 956 г.) и более позднее — у Абдуррашида-ибн Салеха Бакуви, араб. географа, уроженца (в 1403 г.) г. Баку.

В 642 г. арабы овладели Азербайджаном и владели им до прихода тюрок-сельджуков около 1058 г.; в 1222 г. началось монгольское вторжение.

В 1501 г. Исмаил I, персидский шах, родоначальник новой династии Тефевидов, овладел Ширваном и Баку. В 1578 г. хозяевами Баку стали османские турки. При них были усилены укрепления города. В 1606 г. Баку завоевал Персидский владыка Шах-Аббас. В 1723 г. — Петр I. В 1725 г. по Константинопольскому договору, Баку был уступлен Турции, а по Сянджинскому в 1735 — перешел к Персии. После смерти Надир-шаха городом владели отдельные самостоятельные ханы.

В 1806 г. Баку был занят русскими. В 1859 г. он стал губернским городом. С 1870 г. в связи с усилившейся добычей нефти начинается сильный его рост.

Баку с давних времен был окружен стенами с высокими башнями и обведен рвом. Стены, — они и сейчас еще окружают старый город с северной стороны, — относятся ко временам сассанидов, но не раз перестраивались арабами, ширваншахами, турками, персами и русскими.

Общее протяжение сохранившихся стен около полукилометра на восточной, северной и юго-западной стороне крепости. Сохранилось до 20 полукруглых башен, с бойницами. Так как стены охватывают холм, на котором был построен старый город, то их высота с наружной стороны 10 — 12 *м*, а внутри всего 4 — 5 *м*.

Привлекают внимание **Шах-Аббаские ворота,** выходящие на площадь Красной молодежи. В них вставлена плита с надписью о том, что „сооружение это повелено построить“ при персидском шахе Аббасе I в 1027 г. хиджры (в 1649 г.). В арку ворот вставлен барельеф, изображающий двух геральдических львов и между ними голову быка.

Девичья башня (Кыз-каласи) — массивная цилиндрическая каменная башня, свыше 28 *м* высоты с 116 ступенями. Толщина стен 5 *м*, диаметр ее внутри — 6,25 *м*; делится она на 8 этажей. В восточной стороне, в каждом этаже прорезано по узкому длинному окну. В южной — во всех этажах уцелели ниши, связанные гончарной канализационной трубой. Со стеной, обращенной к востоку, соединен колодец.

Башня **„Кыз-каласи“** имела военное назначение. Она входила в систему укреплений старого Баку.

На юго-западной стороне башни вставлена небольшая плита с куфической надписью: „Кубе Масуд Ибн Дауд“, т. е. башня Масуда сына Дауда.

На стене **Сыныk-кале-мечети** сохранилась датированная 1077 — 1078 г. самая древняя в Баку надпись.

От Сыныk-кале-мечети дорога к ханскому дворцу идет по узким и кривым переулкам восточного города. Некоторые из них шириной не более 1 *м*.

Миновав переулки, мы подходим к так называемым Мурадовым воротам. Они представляют красивый портал, украшенный сталактитами и резным камнем. Вверху надпись от 994 г. хиджры (1616 г. н. э.) — памятник пребывания турок в Баку в XVI в.).

Ханский дворец построен Халил-Улла I (около 500 лет назад).

Дворец был кремлем древнего Баку, он занимает самую верхнюю часть Бакинского холма на протяжении почти 2-х гектар.

Ханское судилище. В дворцовом дворе на возвышенном (25 *м*) фундаменте построена восьмигранная ротонда, окруженная открытой колоннадой. Каждая колонка украшена резьбой на цоколе и капители. В здание ведут пять входов; каждый из них снаружи окаймлен рукой с геометрической резьбой, над ними помещены шестиугольные розетки с именем „Али", повторенным несколько раз.

Во дворе — два круглых, диаметром до 1 *м*, колодца, повидимому, „каменные мешки", где томились заключенные. Почва во дворе — природная скала.

Самый дворец — большое двухэтажное здание, выстроенное из хорошо обтесанных плит известняка. светложелтого цвета. В верхнем этаже окна — небольшие, квадратные, в нижнем — длинные, узкие — вроде бойниц.

Ханская мечеть находится на небольшом дворике, расположенном к западу от дворца и значительно (на 5 — 6 *м*) ниже его. Дворик окружен зубчатыми стенами.

В северо-западном углу дворика находится усыпальница — тюрбе, с куполом и большим порталом, обращенном на восток. Портал украшен художественной резьбой по камню. Тюрбе построено в 838 г. хиджира (1460 г.).

В углу площади — **„Абидан"**, водохранилище.

Еще более интересный „абидан" находится на Нариманов ской улице. Там к воде ведет лестница из 80 ступеней, выбитых в скале.

Выйдя из старого Баку, с его узкими и кривыми улицами, мы попадаем в новый город с его широкой Коммунистической улицей, большими домами АзЦИК'а, Баксовета, ЦК АКП(б) и Совнаркома. Дальше по Садовой улице огромный дом Азнефти и т. п.

От Коммунистической улицы к северу — центр нового Баку; здесь высится Дворец тюркской культуры; на площади стоит памятник тюркскому поэту Сабиру, ниже — Дворец труда, недалеко — Дворец печати. Миновав улицу Зевина с большими магазинами по Кривой и по улице 9-го января, можно пройти на площадь Свободы, где поставлен памятник 26 коммунарам.

Бакинский совет является высшим органом власти на территории гор. Баку и его районов. В районах имеются районные Советы.

Население г. Баку и промыслового района по последним данным, как указано выше, составляет 560.000 чел.

Водопровод и канализация. Гор. Баку расположен в безводной местности. Город снабжается водой из Шолларских источников, находящихся от него в 187 *км*. Пропускная способность Шолларского водопровода расчитана на 6 млн. ведер воды в сутки. В настоящее время г. Баку потребляет в сутки 3 млн. ведер. Главные потребители Шолларской воды: нефтяная промышленность, железная дорога и население города.

В связи с сильным развитием промышленности потребность в воде с каждым годом возрастает и потому Президиум Баксовета организовал комитет для постройки второго водопровода, на постройку которого потребуется около 60 млн. руб. Баксоветом проведена новая канализация. К постройке ее приступлено в 1926 г. и в настоящее время уже все работы в основном закончены.

Электросеть. С октября 1929 г. городская электросеть, находившаяся в ведении Азнефти, перешла к Баксовету.

Главным потребителем электроэнергии является Азнефть.

В конце 1917 года город имел всего 390 точек, в 1928 г. город ряспологал 4.118 точек, в настоящее время их 6.778.

Трамвай. В состав бакинских электрических жел. дорог входят 4 предприятия: 1) городской трамвай, 2) сабунчинскя элелктрическая жел. дорога, 3) грузовая ветка и 4) автобусное сообщение. Все это создано при советской власти. Сабунчинская электрическая жел. дорога связывает с городом нефтяные промысловые районы: Сабунчи, Раманы, Сураханы и Забрат. Грузовая ветка построена с целью переброски грузов со станций железных дорог и пристаней бакинского порта.

Стоимость всего имущества бакинских электрических железных дорог 15.730 тыс. руб.

Жилищное строительство. Жилищный фонд между отдельными секторами жилищного хозяйства распределяется:

Национализирован. владений — 1.074, с жилой пл. в 281 кв. *м*
Муниципализированных „ — 1.360, „ „ 605 „ „

Все крупные дома находятся в муниципализированном фонде.

Ввиду большого жилищного кризиса в Баку, Баксовет, Азнефть и др. организации приступили к строительству домов. Баксовет развертывает новое жилищное строительство преимущественно в районе им. Шаумяна (б. Арменикенд), где уже выстроено 1.020 квартир; в них живут рабочие и инженерно-технический персонал.

Сильно развивается и жилищно-кооперативное строительство, главным образом, в городской черте.

Новая бойня. Старая бакинская бойня не соответствовала в достаточной мере требованиям санитарии и техники. Пропускная способность новой бойни — 58.000 голов крупного и 150.000 мелкого скота и 50.000 свиней.

Зеленые насаждения. Баку беден растительностью. В 1920 г. площадь всех насаждений составляла 15,5 *га* к началу 1928—1929 г. она возрасла до 72 — 75 *га*. Для озеленения улиц

посажено свыше 6.000 деревьев. В нагорной части Баку как и в рабочих поселках разведены парки и скверы. Работа по озеленению города продолжается.

Новый бульвар. С 1928 года производились работы по устройству новой набережной от театра „Феномен" до площади имени „26 коммунаров". Намечено продолжение бульвара от Азнефти до выхода к морю Лебединского переулка, на протяжении 40 *м*, причем прибрежный бульвар сольется с Чемберекендским парком.

Завершается ликвидация неграмотности (в 1933/34 г.). Рабоче-колхозным образованием охвачено около 50 тыс. чел.

Капитальные вложения в ком. хозяйство Баку составляют:

в 1931 г. — 12,6 млн. руб.
в 1933 г. — 28,8 млн. руб.
в 1934 г. — 40 млн. руб.

НАУЧНО-ИССЛЕДОВАТЕЛЬСКИЙ ИНСТИТУТ ИСТОРИИ КЛАССОВОЙ БОРЬБЫ В АЗЕРБАЙДЖАНЕ им. ШАУМЯНА

Организован в 1927 г. Центральным Комитетом АКП (б).

Институт состоит из ряда кабинетов по отдельным вопросам (аграрной политики, профдвижения, истории коммунистической партии, истории других партий). При нем функционирует Музей революции (ул. Корганова, 9), посещаемый массовыми экскурсиями. Институтом издан ряд книг, результаты работы его научных сотрудников. Располагает большой библиотекой и архивом.

Азербайджанский Филиал Академии Наук ведет большую научно-исследовательскую работу по АССР и готовит научные кадры.

АЗЕРБАЙДЖАНСКИЙ ГОСУДАРСТВЕННЫЙ МУЗЕЙ

(Баку, ул. Малыгина)

Азгосмузей состоит из 4 отделов:

I. Историко-этнографического, с под'отделами — 1) истории, 2) археологии, 3) этнографии.

II. Художественного — с под'отделами: 1) восточного искусства и 2) западного искусства.

III. Литературно-театрального и

IV. Естественно-исторического, с под'отделами: 1) геологии, 2) ботаники, 3) зоологии, 4) энтомологии.

Исторический под'отдел изучает и разрабатывает, на основе материалов и экспонатов музея, историю Азербайджана в ханские и до-ханские периоды. Находящаяся в этом под'отделе коллекция холодного и огнестрельного оружия, интересна как по материалу, так и по историческим датам экспонатов. Имеется ряд документов 1824 — 1825 годов — времени вторжения персидских войск в пределы нынешнего Азербайджана; коллекция персидских монет 16 столетия, золотые монеты, найденные в Ленкоранском уезде (византийские эпохи Михаила III и др.). Значительную часть археологического под'отдела занимает коллекция Байера (предметы найденные в 1879 г. близ селения Делижана, в окрестностях Редькин-лагерь) и ряд вещей, найденных в Гянджинском районе.

По этнографическому под'отделу полукочевое и кочевое скотоводческое хозяйство, существующее в Азербайджане охарактеризовано выставкой кибиток. Помимо этого экспонированы модели селений, утварь, одежда и типы жителей. Представлены отдельные производственные моменты (напр. прядение ниток), характерные для полукочевого быта скотовода.

Земледельческое хозяйство показано экспозицией комнаты оседлого земледельца — тюрка шелковода и хлебопашца.

Выставлены характерные земледельческие орудия и другие орудия труда тюркского крестьянина. Собраны данные, рисующие развитие новой деревни: колхозы, клубы, читальни, агропункты, больницы и т. д.

Представление о шерстяном деле (кустарном), куда входит и ковроткачество, дают станки. Изображены производственные процессы: прядение ниток, производство ковров, стрижка овец и др.

Шелковое дело. Экспонировано развитие шелкомотального станка, кустарный способ размотки шелка и т. д.

Национальному составу населения Азербайджана посвящена отдельная комната.

Экспонаты под'отдела восточного искусства по отраслям подразделяются на следующие главные группы: 1) ткацкая, 2) керамика, 3) металлические изделия, 4) миниатюры и каллиграфия.

В группе ткацкого искусства главное место занимают ковры (с ворсом и без него) Азербайджана. Наибольшую чистоту стиля сохранили ковры кубинского и казахского округов.

Кубинские ковры отличаются разнообразием рисунков, тонкостью ткани, коротким ворсом и прочностью окраски (растительные красители).

В собрании керамики представлены персидский, дагестанский, азербайджанский фаянс, а также фарфор и фаянс Китая и Японии. Богато представлена коллекция персидского фаянса, керамика Рея от VIII до XIV веков.

Под'отделы западного искусства содержат: 1) галлерею слепков древней скульптуры, 2) отделение зап. европейского искусства, 3) отделение русского искусства, 4) уголок современной азербайджанской живописи.

По театрально-литературному отделу Азгосмузея имеются эскизы, костюмы и постановки, макеты, фотографии и автобиографии литературных и театральных деятелей. В отделе собраны рукописи тюркских драматургов. В архиве Мирза Фатали Ахундова хранятся оригиналы его рукописей, их переводы на немецком, французском, персидском, русском и армянском языках, „Три письма" („Индийского принца персидскому принцу") — все его материалы о реформе арабского алфавита и личные документы.

По естественно-историческому отделу выставлены материалы, характеризующие геологию, ботанику, зоологию и энтомологию Азербайджана.

МУЗЕЙ СЕЛЬСКОГО ХОЗЯЙСТВА

Музей сельского хозяйства основан в 1923 г. В основу его положены экспонаты всесоюзной с.-х. выставки. В дальнейшем пополнение музея шло за счет поступления материалов экспедиций по обследованию Азербайджана, от опытных с.-х. учреждений или собранных сотрудниками во время поездок по округам.

АЗЕРБАЙДЖАНСКИЙ КОМИТЕТ ПО ОХРАНЕ ПАМЯТНИКОВ СТАРИНЫ ИСКУССТВА и ПРИРОДЫ

(АзКОМСТАРИС)

Возник в 1927 г. из прежде существовавшего (с 1923 г.) Азербайджанского археологического комитета. Задача — регистрация, охрана и реставрация памятников старинной архитектуры и заведывание заповедниками (озеро Гек-Гель в Гянджинском округе, Кызыл-Агачский залив у устьев Куры и Аракса, где зимуют птицы сев. России и Сибири). Издает „Известия" и др. (путеводители по памятникам старины и др.).

Состоит при Наркомпросе АССР.

ГОСУДАРСТВЕННЫЙ ИНСТИТУТ СОЦИАЛЬНОЙ ГИГИЕНЫ НКЗ

(В. Чемберкендская, 60)

Институт учрежден 1 октября 1929 года.

При Институте имеются отделы: социально-гигиенический, профессиональной гигиены, санаторно-гигиенический, санаторно-просветительный, по изготовлению музейных и выставочных экспонатов по санпросвету, статистический. При институте существует авто-передвижная санпросвет-выставка, посещающая отдаленные республики.

БАКИНСКИЙ КОММУНАЛЬНЫЙ МУЗЕЙ

Бакинский коммунальный музей — организован в 1928 г. ул. 9-го января, № 25/27.

Музей располагает материалами по отделам:

а) планировки и застройки города с художественными изображениями г. Баку в более и менее отдаленном прошлом;

Баку

Хлебный завод

б) разнообразными экспонатами строительства рабочих жилищ и поселков;

в) данными о состоянии домового фонда и политики ведения домового хозяйства;

г) данными по вопросам постройки и рационализации предприятий санитарной техники.

При музее имеется библиотека по вопросам коммунального хозяйства.

Дом санитарного просвещения. (Набережная Губанова, 3).

Состоит из музея и медицинской библиотеки. В музее отделения анатомо-физиологическое, социальных болезней, профпатологии и профгигиены, коммунальной санитарии, школьной гигиены, коммунальной санитарии, школьной гигиены, охраны материнства и младенчества и др.

Азернешер — Азерб. гос. издательство.

Центральное управление ул. Шаумяна, 20. Типография угол Большой Морской и Краснопресненской улиц, 16/36.

Издает литературу оригинальную и переводную на тюркском языке. Закончен печатанием „Русско-тюркскй словарь". Приступлено к изданию „Библиотеки марксиста", шеститомника Ленина и трудов т. Сталина.

БИБЛИОТЕКИ

Аз. гос. библиотека — Азербайджанская центральная гос. публичная библиотека). Баку, Коммунистическая, 10.

Основана в 1922 году. Вошла в сеть библиотек СССР, получающих обязательный экземпляр от книжных палат всех республик Союза. В 1929 г. библиотека насчитывала 220.000 томов, ныне свыше — 400.000 томов.

Библиотеки Бак. Наробразования (БОНО).

Центральная тюркская им. Сабира (Азизбекова ул., 19).

Библиотеки АСПС.

1. Центральная при „Дворце труда".
2. Клубные библиотеки при клубах.

Библиотеки НКП.

1. В Баку при женском клубе им. Али-Байрамова и по уездам.
2. По уездам крупнейшие: в Гяндже, Агдаме, Агдаше, Карягино, Геокчае, Закаталах, Кубе, Ленкорани, Нухе, Сальянах, Шемахе, Казахе.

Библиотека Наркомпроса Нагорного Карабаха в Степанакерте и библиотека в Нахичевани.

Всех клубов, созданных профессиональными организациями, в Баку и его промышленных районах — 35, не считая, так наз. клубных уголков (т. е. отделений клубов), существующих почти при всех предприятиях, учреждениях и жилищно-кооперативных товариществах.

Для клубов характерно многообразие форм и методов массовой и кружковой работы: проводятся лекции, политические доклады, вечера вопросов и ответов, концерты, вечера музыкальные, литературные, семейные и т. д., спектакли, кино-сеансы, работают кружки разных типов.

В последнее время в Баку стали строить так называемые клубы-дворцы; в Баку частью уже построено, частью строится до 20 клубов такого типа.

Для ознакомления с характером и работой клубов рекомендуется посетить следующие клубы:

1. Клуб союза советских и торговых служащих им. 26 бакинских комиссаров (в центре города, на площади 26 комиссаров). Большой светлый клуб - дворец, недавно законченный. Зрительный зал для спектаклей и кино-сеансов на 850 чел., большая библиотека, спортивный зал, площадка для летней работы на крыше здания, детская комната, комната для пионеров, комната отдыха, буфет и т. д. При клубе работают разные секции и кружки.

2. Клуб имени пролетарской революции (в Сабунчах) обслуживает рабочих и служащих, преимущественно нефтяников Балахано-Сабунчинского района. Красивый клуб-дворец в конструктивном стиле. Театральный зал на 1.000 зрителей, зал для заседаний, аудитория для лекций и докладов, библиотека, детская комната, спортивный зал и т. д.

3. Клуб им. Ленина (на Баилове). Огромный клуб - дворец в конструктивном стиле, обслуживает преимущественно нефтяников Биби-Эйбатского района. Большой театральный зал. Все виды клубной работы, со специальным оборудованием и прекрасным помещением. Большая библиотека.

Подобные клубы-дворцы выстроены также в Сураханах — им. „Орджоникидзе“, в Черном Городе—им. „Шаумяна“, Кировском районе — им. „Сталина“, в Забрате — „1-го мая“.

Эти дворцы культуры — детища бакинского пролетариата.

ПРОМЫШЛЕННЫЕ ЭКСКУРСИИ

Наибольший интерес представляет для экскурсанта нефтяная промышленность. Ознакомиться с предприятиями Азнефти турист может в течение 2 дней (только в утренние и дневные часы). В первый день следует посетить один из нефтяных промыслов, а во второй — заводы, перерабатывающие нефть в Черном городе.

1. Добыча нефти на Апшероне сосредоточена в 8 крупных промысловых районах (Сталинском, Орджоникидзе, Ленинском, им. Кагановича, им. Молотова, острове Артема, Кировском и Нефте-Чала). Одним из богатейших нефтеносных районов является совершенно новый промысел Локбатан, в котором в мае 1933 г. ударил сверхмощный фонтан из скважины № 45,

дающий в сутки 15.000 тонн нефти. Героическими усилиями рабочих, прибывших со всех промысловых районов, удалось ввести мощную фонтанную струю в русло и качать нефть непосредственно из фонтана Локбатан в порт Батум или в нефтеналивные суда бакинского порта. Удобнее всего посетить 12 промысел бухты Ильича в Сталинском районе (трамваи №№ 3 и 1 до конца линии, оттуда 10 — 12 мин. ходьбы) или 6 или 7 промысел района Орджоникидзе (19 *км* от Баку по Баку-Сабунчинской электрической ж. д., промысла расположены у самой станции). Что касается Ленинского района, самого старого и производящего наиболее эффектное впечатление (густой лес нефтяных вышек, тянущийся на 6 — 10 *км*), то он неудобен для осмотра, т. к. представляющие наибольший интерес его промыслы (1 пром. им. Кирова и др.) расположены далеко от линии электрической ж. д.

На нефтяных промыслах можно ознакомиться со всеми видами бурения (турбинным, вращательным и т. д.) и эксплоатации нефтеносных скважин, с применением глубоких насосов, компрессоров, турбогенераторов, фонтанированием, электрификацией, улавливанием и эксплоатацией газа и т. д. Промысла бухты Ильича расположены на осушенной при советской власти площади, прежде залитой морем.

2. Для ознакомления с процессами переработки нефти, рекомендуется осмотреть один из нефтеперегонных заводов, интерес представляют также кислотный завод, построенный при советской власти, масляный завод и крэкинг-заводы. Все эти предприятия расположены в Черном городе и Белом городе (трамвай № 4).

Экскурсанты допускаются на предприятия Азнефти лишь группами. Разрешение на осмотр может быть получено через о-во „Иностранный Турист“ в управлении нефтеперегонных заводов (Черный город, для нефтеперегонных заводов) и в районных управлениях — Сураханском и Биби-Эйбатском (для нефтепромыслов). Экскурсанты должны иметь при себе необходимые документы.

Из предприятий металлической промышленности наибольший интерес представляет завод имени лейтенанта Шмидта (трамвай № 8), находящийся в ведении Азнефти, предприятия которой он обслуживает.

Текстильная фабрика им. Ленина (на Зыхе, трамваи №№ 4 и 6) выпускает хлопчатобумажные материи: бязь и др. (работает более 40.000 веретен).

Интерес представляет и швейная фабрика треста „Азодежда“ с ее механизированным производством и конвейерной системой. Фабрика изготовляет практичную и дешевую одежду.

В районе Баку расположены цементный завод им. Воровского (по Баку — Сабунчинской электрич. ж. д. ст. Кишла), два стекольных завода (Черный город), несколько крупных мельниц (мукомольных и рисовых), большой, построенный при советской власти, хлебный завод (в поселке им. Разина, по Баку — Сабунчинской элетрич. ж. д.), пивоваренный завод (Зых, трамваи №№ 4 и 6), табачная фабрика (город, Бондарная ул.), большой холодильник, функционирующий с 1929 г., несколько заводов, обрабатывающих металл (им. Монтина, им. Дзержинского, Рыкова и др.), лесопильные заводы, ряд кирпичных и т. д.

СПРАВОЧНИК по ГОРОДУ БАКУ

ПРАВИТЕЛЬСТВЕННЫЕ УЧРЕЖДЕНИЯ

Центральный Исполнительный Комитет Азербайджанской ССР (Аз. ЦИК), Коммунистич. ул., 8.
Совет Народных Комиссаров Азербайдж. ССР (СНК АССР), ул. Нариманова, 11.
Комиссия Советского Контроля АССР, Коммунистич. ул., 11/13.
Народный Комиссариат Финансов АССР (НКФ АССР), Красноармейская ул., 6.
Народный Комиссариат Здравоохранения АССР (НКЗдрав), Коммунистическая ул., 11/13.
Народный Комиссариат Земледелия АССР (НКЗем), Коммунистическая ул., 11/13.
Народный Комиссариат Социального Обеспечения АССР (НКСобес), Коммунистическая ул., 11/13.
Народный Комиссариат Просвещения АССР (НКПрос), ул. Шаумяна, 20.
Государственное Политическое Управление АССР (Аз. ГПУ), ул. Шаумяна.
Государственная Плановая Комиссия АССР (Госплан), ул. Нариман., 3.
Наркомснаб АССР, ул. Базарная, 11.
Уполнаркомвнешторг, там-же.
Агентство Народного Комиссариата по Иностранным Делам СССР (НКИД), ул. 9 января, 11.
Верховный Суд, Персидская, 12, угол ул. Саратовца Ефима, 13.
Прокурор Республики, там-же.
Аз. Соцстрах, Коммунистич. ул., 22.
Водное Хозяйство Азербайджана (Азводхоз), Базарная ул., 11.
Баксовет, Коммунистическая ул., 4.
Административный отдел Баксовета, ул. Свободы, 17.
Угрозыск, Татарская ул., 72.
Коммунальное хозяйство, Коммунистическая ул., 4.
Бакинское Отделение Народного Образования (БОНО), Коммунистическая, 4.
Центральный адресный стол, ул. Лейтенанта Шмидта, 16.
Главный Почтамт и Телеграф, ул. Шаумяна, 37.
Междугородная телефонная станция, ул. Свободы, 32 (вход с переулка).
Таможня, Набережная Губанова, 147.

ПАРТИЙНЫЕ И ПРОФЕССИОНАЛЬНЫЕ УЧРЕЖДЕНИЯ

ЦК Азербайджанской Коммунистической Партии, ул. Коммунистическая, 1.
ЦКК АКП(б), ул. Коммунистическая, 13/15.
БК АКП(б), ул. Коммунистическая, 1.
ЦК АЛКСМ, ул. Буйнакская, 3.
Азербайджанский Совет Профессиональных Союзов — Дворец Труда, ул. Коммунистическая.
Азербайджанское Центральное Правление Союза Горнорабочих СССР, ул. 9 Января, 37.
Все остальные союзы помещаются во дворце Труда.

КОНСУЛЬСТВА

Персидское Генеральное Консульство, ул. Буйнакская, 5.

Турецкое Консульство, улица Зевина, 4.

УЧРЕЖДЕНИЯ ТРАНСПОРТА И СВЯЗИ

Управление Бакинского Электрического Трамвая, ул. Трамвайная, 3.

Баку - Сабунчинская электрическая жел. дорога, ул. Народов Востока.

Управление Закавказских железных дорог, Краснокрестьянская, уг. Миллионной.

Каспар, ул. Джапаридзе, 5.

Морагентство, уг. Набережной и Большой Морской, 91/1.

Городская Станция Зак. жел. дор., ул. Фрунзе, 3.

Союзтранс—Азербайджанское отделение, Краснопресненская, 35/49.

Совторгфлот, ул. Джапаридзе, 3. Морские, железнодорожные и воздушные билеты. Транспортные, пассажирские поручения и справки.

Укрвоздухпуть, Контрольный пер., 2.

ПРОМЫШЛЕННЫЕ, ТОРГОВЫЕ И КООПЕРАТИВНЫЕ ОРГАНИЗАЦИИ

Азнефть, Набережная Губанова, 35.

Азгосиздат—Азгиз, ул. Шаумяна, 20.

Азгосмедторг, ул. Фиолетова, 6.

Азгосметпром, Балаханское шоссе, 184.

Азгостехстрой ВСНХ — Набережная Губанова, 65.

Азснабторг — ул. 9 Января, 14/16.

Азлестрест, уг. Красноармейской и 9 Января, 19.

Азпалата Мер и Весов, ул. 28 Апреля, 6.

Аз. Радио, ул. Шаумяна, 37.

Азрыбтрест, ул. Базарная, 11.

Азсенетбирлиги, Краснопреснен., 15.

Азсольтрест, Малыгина ул., 1.

Азстекло, Черный город.

Табачная фабрика „Красный Октябрь“, Бондарная ул., 51.

Бакполиграф, ул. Джапаридзе, 5.

Азсельпром, Бондарная ул., 105.

БакТОП, ул. Физули, 53.

Бакинская Товарная Биржа, ул. Малыгина, 6.

Госмедторгпром, Балаханы, Иодовый завод.

Госпромцветмет, ул. Малыгина, 21.

Госрыбсиндикат, ул. Верхне-Приютская, 83.

Госторг РСФСР — там-же, Госторг УССР, ул. Кооперативная, 20.

Госшвеймашина, ул. Джапаридзе, 6.

Жилсоюз, ул. Малыгина, 1.

Закгосторг — Бакинское отделение, ул. Зевина, 4.

„Кенаф“ Акц. Об-во, ул. Малыгина, 6.

Кожсиндикат, ул. Л. Толстого, 185.

Колхозцентр, Коммунистическая ул., 11/13.

Ломбард г. Баку, ул. Фиолетова, 5.

Масложирсиндикат, ул. Фрунзе, 6.

Маштех-сидикат, уг. Краснокрестенской и Гоголя, 18.

Металлосиндикат, Акц. Об-во, ул. Свободы, 12.

Мосторг—Бакинский магазин, ул. Зевина, 11.

Союзмясо, ул. Бедноты, 3.

Продасиликат, ул. Свободы и Розы Люксембург, здание Ярмаркома.

Резинотрест, ул. Фиолетова, 14.

Сахаротрест, ул. Малыгина, 1.

Спичсиндикат, ул. Малыгина, 6.

Тэжэ — контора, ул. Красноармейская, 5.

Союзхлеб, ул. Краснокрестенская, 12.

Центробумтрест, проезд Кнуниянца.

Центросоюз, ул. Малыгина, 1.

Центральный Рабочий Кооператив (ЦРК), ул. Фиолетова, 15.

Электроток, ул. Свободы, 32.

Электросвязь — Закавказское отделение Электротреста заводов слабого тока, ул. Губанова, 67.

Б А Н К И

Госбанк СССС, ул. Фиолетова, 9.

Колхоз-Банк Азербайджана, ул. Малыгина, 3.

НАУЧНЫЕ УЧРЕЖДЕНИЯ

Клинический Институт, ул. Балаханская, 83.

Психо-Неврологический Институт, ул. 1-ая Баиловская, 36.

Кожно-Венерологический Институт, ул. Корганова, 11/13.

Институт Охраны Материнства и Младенчества, ул. Седьмая Параллельная, 71.

Институт Микробиологии и Гигиены им. тов. Мусабекова, ул. Бедноты, 39.

В У З 'ы

Азербайджанский Высший Педагогичесий Институт им. Ленина, уг. Шаумяна и Будаговской.

Азербайджанский Краснознаменный Нефтяной Институт (АКНИ) им. Азизбекова, ул. Народов Востока, 46.

Госконсерватория, ул. М. Горького, 8.

Рабфак, ул. Коммунистическая, 6.

Техникумы:

Акушерский, ул. Персидская, 6.

Кооперативный, уг. Большой Морской и Гимназической.

Зубоврачебный, ул. Буйнакская, 9/11

Театральный, ул. Коммунистическая, 33.

Фармацевтический, ул. Большая Чемберекендская, 107.

Индустриальный, ул. Бедноты, 51.

Музыкальный, Коммунистическая, 5.

Рабочий Техникум Азнефти, ул. Верхне-Приютская, 108.

Водный Техникум Каспара, Набережная, уг. Краснопресненской.

Педагогический, ул. Красного Аскера, 14.

Совпартшкола, ул. 28 Апреля, 8.

Т Е А Т Р Ы

Большой Гостеатр им. Ахундова, ул. Краснокрестенская, 31, (спектакли на русском и тюркском языках — 1802 места).

Бакинский Рабочий Театр (русский), ул. 9 Января, 7.

Тюркский Художественный Театр им. М. Азизбекова, ул. Шаумяна, 8.

Армянская Госдрама, ул. Шаумяна, 8.

Театр Рабочей Молодежи, ул. Азизбекова, 5.

Театр Юных Зрителей (ТЮЗ), ул. Толстого, 195.

Концертный зал — УЗП (Управление зрелищными предприятиями), ул. Коммунистическая, 2. Летний сезон симфонических концертов (с 1 апреля до 15 сентября).

К И Н О

Азгоскино, ул. Народов Востока, 28.

Совкино, проезд Кнуниянца, 2.

„Красный Восток", ул. Джапаридзе, 9

„Пролетарий", ул. Краснокрестенская, 11.

„Форум", ул. Большая Морская, 19.

„Тейарэ", ул. Джапаридзе, 4 (днем сеансы для детей).

Кино-театр детских и культ. фильм, угол ул. 28 Января и ул. Шмидта.

К Л У Б Ы

Клуб им. Али-Байрамова, ул. Персидская, 6.
Дворец Культуры, ул. Коммунистическая, 10.
Дворец Физкультуры, ул. Коммунистическая, 2.
ДКАФ (Дом Красной Армии и Флота), ул. Красноармейская.
Дом Крестьянина, ул. Физкули, 17/40.
Дом Санпросвета, Набережная, ул. Губанова, 39.

Дворцы культуры нефтяников

им. „Прол. Революции", в Ленрайоне (Сабунчи).
им. „1-го Мая", в Забрате.
им. „Ленина", в „Сталинском районе (Баилове).
им. „Орджоникидзе", в Сураханах.
им. „Шаумяна", в Черном городе.
им. „Сталина", в Кировском районе.

Клубы нефтяников

им. „Кирова", в с. Бюль-Бюли,
им. „Джапаридзе", в Раманах,
им. „Саратовца Ефима", в Раманах,
им. „Стеньки Разина", в поселке Ст. Разина.
им. „Ленина", в Биби-Эйбате.
им. „Азизбекова", в с. Амирджаны (р. Дзержинского).
им. „Профинтерна", в Бинагадах.

Клубы других союзов

Центр. Клуб водников, ул. 9 Января.
Центр. Клуб жел.-дор., ул. Свободы.
Межсоюзный Клуб им. „26", Пл. „26".
Клуб коммунальников, ул. 28 Апреля.
Клуб Рабпрос, Коммунистическая, 20.
Клуб кожевников, ул. 28 Апреля.
Клуб машиностроителей им. „Шмидта", 10-я Завокзальная.
Клуб им. „Кирова", фабр. „Ленина".
Клуб строителей, ул. Корганова.

ЛЕЧЕБНЫЕ УЧРЕЖДЕНИЯ И БОЛЬНИЦЫ

Институт детских болезней им. Нариманова, ул. Спасская.
Больница им. Семашко, ул. Нагорная, 11.
Больница им. Азизбекова, ул. Татарская, 89.
Хирургическая, ул. Касума Измайлова, 2.
Психиатрическая, ул. Магазинная, 50.
Глазная, Коммунальный переулок.
Центральная Городская Поликлиника, ул. Большая Морская, 10.
Элек.-свет-лечебница 1-ая, ул. Азизбекова, 18.
Туберкулезный диспансер 1-й, ул. Базарная, 14.
Центральная Детская Поликлиника, уг. Балаханской и М. Горького, 31.
Ночной санатор., ул. Канитапи, 27/29.
Дом Санпросвета, ул. Губанова, 39.
Институт профзаболеваний при больнице им. Семашко, ул. Нагорная, 11.
Центральный Венерологический Диспансер, ул. Большая Морская, 71.
Железнодорожная больница, Вокзал, Баку 1.
Военный госпиталь, Баилов, 3 портовая.
Бактериологический Институт им. Мусабекова, ул. Спасская.

А П Т Е К И

Аптекоуправление БОЗ

№ 1, ул. Ефима Саратовца, 43.
№ 3, ул. Коммунистическая, 29.
№ 5, уг. ул. Большой Морской и 28 Апреля, 22/1.

Аптеки Азгосмедторга

№ 1, ул. Фиолетова, 6.
№ 7, Набережная, ул. Губанова, 45.
№ 8, ул. Базарная, 40.

ГОСТИНИЦЫ

„Новая Европа“, ул. Малыгина, 15.
„Старая Европа“, проезд Кнунянца, 4.
„Астория“, Большая Морская, 17.
„Бристоль“, Большая Морская, 29.
„Большая Московская“, ул. Гоголя, 3.
„Континенталь“, ул. 9 Января, 3.
„Шарк“, ул. Базарная, 5.

Бани — № 1, ул. Каменистая, 142; № 2, ул. Азизбекова, 59.

ОБЩЕСТВА И КОМИТЕТЫ

Аз. Автодор, ул. Зевина, 6.
Археологический Комитет, ул. Коммунистическая, 10.
Высший Совет Физкультуры, ул. Коммунистическая, 2.
Комитет нового тюркского алфавита — АзЦИК.
Красный Полумесяц, ул. Зевина, 1.
МОПР, ул. Мясникова, 9.
Общество „Долой Неграмотность“, ул. Фиолетова, 4.
ОСО-АВИАХИМ, ул. Красноармейская, 12.
ОСГД, ул. Малыгина, 6.
ОЗЕТ, ул. Красноармейская, 30.
Общество „Друзей Радио“, Дворец Культуры, ул. Коммунистическая, 10.
Общество исследования и изучения Азербайджана, Дворец Культуры, ул. Коммунистическая, 10.
Общество Политкаторжан, ул. Фрунзе, 9.
Азербайджанское пролетарское спортивное о-во — „Динамо“, ул. 9 Января, 16.

БАКИНСКИЙ ЭЛЕКТРИЧЕСКИЙ ТРАМВАЙ

ул. Трамвайная, 1/3.

Линии

Левая круговая и правая круговая: Вокзал — Бульвар — Вокзал;
Черногородско-Белогородская: Вокзал — Электроток — Зых;
Шемахинская: Вокзал — Шемахинка;
Арменикендская: Вокзал — Арменикенд;
Баиловская: Управление Азнефти — Баилов.

ЭКСКУРСИИ ИЗ БАКУ

„Баиловские камни": Шихово (Биби-Эйбат). На дне Бакинской бухты (ближе к Баилову мысу) сохранился древний укрепленный каравансарай. Из воды еще видны верхние части угловых широких круглых башен и части стен. Караван-сарай в длину занимает около 150 *м*, в ширину — 40 — 50. На крайней северо-западной башенке поставлен маячный прожектор.

Каравансарай со стенами и башнями по времени сооружения относится к XIII — XIV в. Прежде он стоял на берегу, но вследствие землетрясения часть берега опустилась и здание очутилось в море. Народное предание сообщает, что около Баилова был расположен древнейший город Сабаил, затопленный морем и „Баиловские камни" якобы его остатки. Этот морской залив теперь засыпан землей и на нем вырос лес нефтяных вышек.

Шихово (т. е. Шейхово) замечательно своим красивым положением на склоне горы.

РАМАНИНСКИЙ ЗАМОК

По Апшерону разбросано много сторожевых башен и остатков замков феодального периода.

Раманинский замок находится у селения Раманы в 5 *км* от Сабунчей.

В Раманы ходят автобусы.

Дорога идет среди сплошного леса нефтяных вышек.

Замок расположен на высоком холме круто обрывающемся к западу. Стены замка сложены из местного камня.

Башня высотой в 15 *м* — четырехугольная.

Потолок нижнего этажа стрельчатый. Из первого этажа во второй ведет винтовая лестница.

В непосредственной близости от замка расположено сел. Старые Раманы со старинной башней и каравансараем.

Селение и замок в настоящее время вплотную охвачены кольцом нефтяных вышек.

Баку-Нардаран. В 32 *км* от Баку находится большое (20.000 жителей) селение Маштаги, населенное потомками татов, ныне почти ничем не отличающихся от тюрок. Здесь масса садов и огородов, продукты которых (помидоры, дыни, виноград и пр.) доставляются в Баку.

В 8 *км* от Маштагов, почти на самом берегу Каспийского моря находится селение Нардаран. Жители его занимаются виноградарством и садоводством. Нардаранский виноград считается лучшим на Апшеронском полуострове.

Здесь сохранилось много памятников старины.

Археологический интерес представляет круглая трехярусная башня, высотой в 12,5 *м*. На башне надпись от 700 г. Хиджиры (1.322 н. эры).

Недалеко от башни находится большой склеп-мавзолей (надписи от 765 г. Хиджиры (1387 г.).

Сохранились остатки подземного хода, который вел из башни и склепа к летнему ханскому дворцу.

Из Маштаги можно через сел. Бильгя проехать на берег Койна-Бильгя, одно из красивейших мест на Апшероне. Здесь в высоком скалистом береге есть грот с источником пресной воды (Ширин-су).

БАКУ — СУРАХАНЫ — МАРДАКЯНЫ — БУЗОВНА

Экскурсия дает представление о природе и курортных возможностях северного побережья Апшеронского полуострова. Экскурсию можно сделать в один день, но лучше затратить на нее 2 — 3 дня, проведя их на прекрасном пляже Бузовны.

Туристам рекомендуется проехать по Сабунчинской электрической жел. дороге в Сураханы (19 *км* от Баку, 40 минут езды). Электропоезда ходят через каждые 28 мин. Из Сураханы в Мардакяны (18 *км*) идут автобусы каждые 20 минут.

Можно выехать в Мардакяны прямо из Баку, со станции Белый Город (трамвай № 4) по узкоколейной жел. дор. Азнефти; поезд этой дороги идет также через Сураханы и приходит в Мардакяны через 2 часа.

Сураханы—типичное восточное селение (вернее, небольшой городок), окруженное со всех сторон нефтяными вышками. От Сабунчи Сураханы отличаются отсутствием копоти и грязи вследствие введенного здесь газового отопления. Растительности в Сураханах почти нет.

ИНДИЙСКИЙ ХРАМ ОГНЕПОКЛОННИКОВ
(с. Сураханы)

В сел. Сураханы находится древний храм огнепоклонников „атешках". По четырем углам его выведены трубы, через которые прежде выходил горящий газ. В середине свода еще уцелел железный крюк, к которому был прикреплен колокол. До семидесятых годов прошлого столетия в кельях, расположенных во дворе, проживали отшельники.

Огонь потух в храме в начале XX века, когда начали эксплоатировать выходящий газ.

Из Сураханов дорога идет по ровной, слегка холмистой степи, местами покрытой солончаками. У сел. Бина зеленеют первые виноградники. Еще дальше открывается густая зелень садов Мардакяна.

По всему северному побережью Апшерона, доступному искусственному орошению, тянется на десятки километров сплошная полоса садов и виноградников. Здесь расположен ряд селений: Нардаран, Маштага, Бильгя, Пиршага, Бузовна, Мардакян и т. д.

Мардакян — большое селение, расположено в $1^1/_2$ *км* от Каспийского моря. Здесь много дач, окруженных садами, вилл бывших бакинских нефтепромышленников. Они превращены теперь в санатории, дома отдыха и детские дома.

Из домов отдыха рекомендуется посетить №№ 1, 2 и 3. Невдалеке расположен санаторий для туберкулезных детей.

В Мардакяне интересен институт прикладной ботаники, в котором представлены все виды флоры Апшерона.

Из Мардакяна узкоколейная жел. дорога (поезда ходят каждые 30 мин., стоимость билета 20 коп.) ведет мимо садов, по степи и по берегу моря в Бузовну (6 *км* от Мардакяна).

Бузовна — дачное место, лежит на самом берегу моря. Здесь всюду сады и виноградники. Интересен дом отдыха с красивыми зданиями и садом. Два пляжа с прекрасными морскими купаньями. В Бузовне существует хорошо оборудованная экскурсионная база.

Из Бузовны может быть предпринята экскурсия в Зугульбе (два с половиной километра). В нем примечателен водопровод, снабжающий водой многие селения и сады, с их субтропической растительностью напоминающей южный берег Крыма.

Баку-Ханека. В 18 *км* от станции Аджикабул находится монастырь дервишей Ханека, возведенный ширваншахами-кесранидами. Он представляет комплекс зданий XIII — XIV в.,

причем об'единяет элементы военного и церковного строительства. В надписях на минарете упомянуты кесранид Ахситан II (1256) и мастер строитель Махмуд сын-Максуда.

Часть снятых со стен ханеканских изразцов находится в Ленинградском Эрмитаже, в Тифлисском Музее Грузии и в Баку, в Азербайджанском Государственном Музее.



Гянджа **Куст виноградника**

МАРШРУТЫ по АССР

Маршрут № 1

БАКУ—ШЕМАХА—КЮРДАМИР—БАКУ

От Баку до Шемахи 114 *км* по шоссе. Регулярное автобусное сообщение. Езды от 5 до 6 часов.

В 75 *км* от Баку находится большое молоканское село Маразы с населением в 1818 чел.

Шемаха расположена на террасе северного склона, окруженной горами долины, открывающейся к юго-западу в сторону р. Пирсагата.

Сведения о возникновении Шемахи, сыгравшей крупную роль в истории европейско-азиатской торговли, очень скудны.

Шемаха во времена владычества арабов была расположена приблизительно там-же где и теперь, но памятников того периода в Шемахе не сохранилось.

С X в. Шемаха становится столицей небольшого царства — Ширвана, простиравшегося от Куры до Кавказских гор и доходившего, на востоке, до моря.

На высоком плато, под стенами крепости, сохранились следы фундаментов построек тогдашнего города.

XVII век — время наивысшего развития Шемахи и ее торговли шелком, которую вели не только туземцы, но и иностранные торговые фактории, в том числе и русские, постепенно вытеснившие английские. В этот период было выстроено много караван-сараев и др. общественных зданий, но из них ни одно не дошло до нас в его первоначальном виде, благодаря частым землетрясениям.

В 1917 — 1920 годах гражданская война и вторжение турецких и муссаватских отрядов, боевые столкновения между дашнаками и партизанскими частями из местного населения превратили Шемаху в груды развалин.

Но при советской власти Шемаха быстро восстанавливается, и верхняя часть города не только уже отстроена в своих прежних пределах, но и значительно перешагнула их.

Чухурт-Юрт — большое молоканское село — прекрасное дачное место.

Лагич — расположен высоко на берегу Гирдиманчая. Населен татами: большинство которых — кустари медники.

Из Шемахи можно проехать через Ахсу по шоссе до станции Кюрдамир и оттуда в Баку (6 часов).

Маршрут № 2

БАКУ — ГЯНДЖА — ЕЛЕНЕНДОРФ — ОЗЕРО ГЕК-ГЕЛЬ — ГОРА КЯПАЗ — ОБРАТНО в БАКУ

Гянджа — второй по величине город Азербайджана (83.000 жит. в 1932 г.), расположен на берегу р. Гянджа-чай, в $4^1/_2$ *км* от ст. Гянджа (автомобильное и трамвайное сообщение). Высота 304 *м* над уровнем моря. Недалеко от города проходят хребты Шах-даг и Муров-даг с вершинами Муров-даг (1.336 *м* высоты) и Гямыш (3.740 *м*).

Река делит город на две части: восточную и западную; обе они соединяются мостом.

Восточная часть расположена на более возвышенном берегу Гянджа-чая. Здесь у моста находится Исполком. Гянджа утопает в садах и виноградниках. В самом городе еще сохранились вековые чинары, — гиганты в два-три человеческих обхвата, высотою в 25 *м*. Прекрасен городской сад в центре города (в западной части), с платановой аллеей. Климат континентальный, сухой, с мягкой зимой и жарким летом.

Экскурсия в Гянджу — одна из интереснейших по Азербайджану, как дающая возможность всесторонне ознакомиться с природой низменной части страны, с развитием сельского хозяйства, промышленностью, культурой и бытом азербайджанских трудящихся.

Гянджа превращается во второй промышленный центр Азербайджана, число рабочих в ней — 20 тыс. Быстрыми темпами развивается строительство в районе. Весь путь от ст. Гянджа до города сплошь застроен фабриками, заводами и рабочими поселками.

Новая Гянджа становится, прежде всего, крупным текстильным центром с большой суконной фабрикой, построенной при советской власти и недавно законченной ткацко-прядильной с 2.000 станками и 60.000 веретенами — одной из крупнейших в Советском Союзе.



Гянджа **Новый трамвай и текстильная фабрика**

Строится еще одна текстильная фабрика.

Гянджинский маслобойный завод, вырабатывающий хлопковое масло, по оборудованию и производительности занимает первое место в Союзе. Построены: заводы мыловаренный и хлопкоочистительный, большая шелкомотальная фабрика, организована шелководственная станция. Гяндже в недалеком будущем предстоит сделаться одним из центров горной и горнозаводской промышленности, так как Гянджинский район исключительно богат полезными ископаемыми. В Кедабеке залегает медная руда (150 млн. тонн). В Дашкесане находится одно из богатейших месторождений высокосортной железной руды, в Заглике — алунит, квасцы, в Баяне — барит, в Чирагидзоре — серный колчедан, в Човдаре — алебастр и т. д.

Гянджа славится фруктовыми садами, особенно виноградарством (лучшие сорта винограда „Тебриз").

В план экскурсии должно войти посещение одной из тюркских деревень в окрестностях Гянджи. Эти деревни представляют интерес в экономическом и этнографическом отношениях. В них можно ознакомиться с системами орошения, земледелием (хлопок и др.), садоводством, виноградарством, скотоводством, кустарными промыслами (ковроткачество, шелковые изделия и др.), с работой советской общественности, ролью

кооперации в деревне и коллективизацией. В городе находится Азербайджанский Сельскохоз. Институт, много техникумов и др. учебных заведений.

Гянджа принадлежит к числу городов, возникших еще при сассанидах, (VI — VII в. в.) и при арабах превратившихся в торговые центры. Ее значение усилилось особенно после упадка в половине X в. города Берда. В этот период Гянджа на время становится крупнейшим городом Восточного Закавказья. Около того же времени Гянджею овладевает курдский род шеддадидов, создавший из нее независимый эмират.

Отнятый у шеддадидов турками — сельджуками в XI в., город был разграблен монголами около 1235 г. Ими же он был восстановлен, хотя без укреплений. В дальнейшем Гянджа входит в число городов, подчиненных монголам и делит их судьбу в течение XIV и XV в. в., переходя из рук в руки до завоевания ее персами, у которых ее оспаривают некоторое время турки. В начале XVI в., шах Аббас, вновь присоединивший ее к Персии, перенес город на 4 — 5 *км* в сторону, т. е. туда, где он расположен теперь. В 1804 г. Гянджа была взята штурмом русскими войсками. Царское правительство старалось вытравить в Гяндже все остатки национальной самобытности и культуры, превратив ее в обыкновенный чиновничий губернский город, причем он был переименован в Елисаветполь.

Гянджа сохранила ряд исторических памятников. Наиболее интересные из них относятся к эпохе сефевидов, гл. образом, ко времени шаха Аббаса I (конец XVI — начало XVII в.).

От того периода еще сохранилась часть крепостной башни в городском саду. В нескольких километрах к с. в. от города можно видеть развалины старой досефевидской эпохи. В 4 *км* от города находится могила знаменитого поэта Низами.

Из Гянджи дорога идет по шоссе (автомобильное сообщение) через немецкую колонию Еленендорф (8 *км*).

Еленендорф — самая крупная и наиболее благоустроенная немецкая колония в Азербайджане. В ней до 4.000 жителей. Виноградники колонии, благодаря интенсивной обработке, дают большие урожаи в 40 — 50 тонн с гектара. Дома — городского типа. В колонии имеются: школы, клубы, зоотехническая станция и очень интересный музей, освещающий историю и культурно-экономический рост колонии.

В окрестностях Еленендорфа и Гянджи много доисторических памятников: курганы, доисторические гробницы и т. д.

Далее дорога идет через дачное местечко Аджикенд (23 *км*) (автомобильное сообщение) в Чай-Кенд (армянское) (35 *км* от Гянджи), а еще дальше начинается крутой под'ем к горному озеру „Гек-Гель“ (6.300 футов над уровнем моря).

Государственный заповедник „Гек-Гель“ „Гек-Гель“, что обозначает в переводе „Глубокое озеро“, является в настоящее время одним из красивейших озер в горном Азербайджане.

Расположенное у подножья горной вершины Кяпаз, оно со всех сторон обрамлено зеленеющими широко раскинувшимися

лесами бука, граба, дуба и клена, и в этой зеленой рамке его водная поверхность несколько раз в течение дня меняет свои оттенки.

„Гек-Гель" (2 *км* в ширину и $1^1/_2$ *км* в длину, 100 *м* глубины) представляет тип горного озера, образовавшегося от обвала соседней вершины Кяпаз.

Во время одного из сильных землетрясений (в XII в.) вершина горы Кяпаз была разрушена и каменный поток заполнил русло реки Ах-су, перегородив глубокое ущелье. Этот каменный поток идет сплошной лентой от озера до вершины горы Кяпаз и представляет собой интереснейшее нагромождение скалистых обломков. На скалах, среди букового леса, приютилась сосново-березовая роща, резко отличающаяся от него цветом своей листвы.

Вокруг озера, среди леса по полянам, а также выше лесной полосы, раскинулись суб'альпийские горные луга (по-тюркски — яйлаги). Здесь предполагается создать горно-климатическую станцию с санаторием и домами отдыха.

Над лесами и озером возвышается Кяпаз. С северной стороны эта гора мало доступна (высота ее до 2.500 *м*) и удобнее всего взойти на ее вершину с юга. На весь путь от озера Гек-Гель до вершины Кяпаз нужно затратить около 8-ми часов ходьбы, при чем под'ем необходимо начать при восходе солнца, так как к 11—12 часам дня гора обычно покрывается облаками.

С ее вершины открывается панорама хребта Малого Кавказа, всей Прикуринской долины и далеких цепей Большого Кавказского хребта. Отсюда видны также снежные горные массивы Базар-Дюзю, Тфана и Шах-дага.

Маршрут № 3

БАКУ — ЕВЛАХ — БАРДА — АГДАМ — СТЕПАНАКЕРТ — ШУША — ЧЕНАХЧИ — ТАГАКЕРТ — ТУГ — ГАДРУТ — ДЖЕБРАИЛ — УСТЬЕ р. БАРГУШЕТА — СТЕПАНАКЕРТ — БАКУ

(По Карабаху)

Маршрут пересекает всю Автономную область Нагорного Карабаха с севера на юг (с переходом через юго-западные отроги Карабахского хребта). Сообщение до Шуши — автомобильное. Высота местности не превышает 1.500—2.000 *м* (если не считать отдельных вершин), климат мягкий. В зависимости от способа передвижения экскурсия займет от 12 до 24 дней.

Баку — Евлах по ж. д.; **Евлах — Шуша** — автомобиль.

До Аскерана маршрут пролегает по низменной местности: от Аскерана начинается **Автономная область Нагорного Карабаха,** населенная преимущественно армянами.

Гора Богур-хан (около 1.600 *м*) покрыта густым лесом, состоящим почти исключительно из фруктовых деревьев (яблоня, груша, алыча, орех). На одном из склонов сохранилась старинная церковь, украшенная художественной резьбой по камню.

По основному маршруту путь идет из Шуши на юго-восток в сел. **Сизник.**

Сел. Ченахчи (армянское) — расположено на скале, отвесно спускающейся к горной речке с несколькими небольшими водопадами.

В районе Ченахчи много древностей.

Туг. Большое селение (до 2 500 жителей), лежащее ниже предыдущего. Население — армяне (80 %) и тюрки (20 %). Сады, расположенные за пределами села, тянутся на несколько километров. Много виноградников, дающих хорошее красное карабахское вино.

Гадрут (персидск. „Ха-ду-руд" — „между двумя реками") — центр Дизакского района. Населен армянами. Гадрутские сады (шелковица, орехи, груша, черешня, абрикос) и в особенности виноградники — славятся во всем Карабахе.

В Гадруте работает несколько шелкомотальных фабрик; сырые коконы вывозятся отсюда для дообработки. Распространено здесь и кустарное шелкоткачество, выделываются хорошие шелковые ковры, паласы и джеджимы тонких рисунков.

Из Гадрута путь лежит на юго-восток через селения Замзур и Аракюль. Они оба населены армянами, но в этнографическом и культурном отношениях весьма различны, т. к. в первом живут аборигены, а во втором — переселенцы из Карадаха.

Из Аракюля можно совершить экскурсию (18 *км* в один конец), на вершину **Зиарет** (арабск. „жертвоприношение"; у армян — Дизапайт, „вязанка дров", „костер"); высота ее 2.400 *м*.

Склоны Зиарет б. ч. обнажены и очень круты. С горы открывается прекрасный вид на Муровдагский хребет и на долину Аракса.

Джебраиль (около 2.000 жителей) лежит на склоне холма, почти скрытый зеленью садов и виноградников. Тип домов

иной, чем в армянских селениях, стены на улицу и окна во двор. Население тюркское. Развито виноградарство и шелководство.

Из Джебраиля путь лежит по голым, холмистым степям Чахмах и Инча к месту слияния рек Баргушета и Аракса. Лучше проделать эту часть пути в фаэтоне.

От Аракса турист подымается по берегу р. Баргушет. Река течет с гор, течение чрезвычайно быстрое и бурное. Долина Баргушета и Акеры на десятки километров окаймлена садами. Путь лежит через селения Мафризды, Ханлых, Эфендиляр, Сарыятаг, Мурах-ханлы и Махсудлы.

В 3—4 *км* от места впадения в Акеру р. **Ахсу-Чай** дорога идет к армянскому селению **Герензур,** расположение которого типично для зангезурских армянских селений.

Из Герензура можно пройти по ровной дороге (4 *км*) в большое армянское селение Дыг, лежащее на шоссе Горис — Лачин — Степанакерт — Евлах, напоминающее по своему расположению Герензу; отсюда можно проехать на автомобиле или верхом в Горис или вернуться в Степанакерт.

Маршрут № 4

БАКУ — ЕВЛАХ — НУХА — ЗАКАТАЛЫ

Евлах — станция Закавказской жел. дороги в 293 *км* к западу от Баку по направлению к Тифлису.

Евлах — крупный жел.-дор. передаточный пункт с линии жел. дор. Тифлис — Батум на шоссе: на юг в Барду, Агдам, Степанакерт, Шушу, Курдистан (Лачин), в АССР и Горис в Армении; на север — в Нуху, Закаталы. Средства передвижения: автобусы, автомобили, фаэтоны.

Евлах-Нуха. До Нухи 3—4 часа езды на авто; шоссе проходит через большое селение Халдан (остановка авто), Ханабад, Сучжидагня и Джафарабад.

Нуха (25.000 жит.). В старину город назывался Шеки и был столицей Шекинского ханства. Он расположен на р. Киш у высокого предгорья Главного Кавказского хребта. Из Нухи видны его снеговые вершины. Горы близко подходят к городу: западная часть новая, выстроенная лет 50—70 назад, расположена на низменной равнине, на левом берегу Киш. Восточная — более древняя, расположена в небольшом ущелье, вдоль маленькой речки, на довольно высоких холмах. В 1820 году Шекинское ханство было присоединено к России.

В 1860 году Нуха являлась крупным шелкопромышленным центром. Туда приезжали французские и итальянские промышленники, до 500—600 чел., для закупки грены, так как в Западной Европе в то время распространилась болезнь шелковичного червя. В 1864 г. через тифлисскую таможню за границу было вывезено около 500 пудов грены. Шелководство, пришедшее в упадок в период империалистической и гражданской войн, теперь восстановлено, причем вместо кустарных заводов выстроены два шелкомотальных завода, снабженных новейшим оборудованием. В городе есть гидроэлектрическая станция, большая шелкомотальная фабрика, построенная при советской власти; отд. Государственного банка; техникумы, большая гостиница, обширный базар.

Там, где начинается холмистая часть города, высится полуразрушенная крепость, ее стены и башни. В центре крепости стоит Ханcарай, т. е. бывший дворец шекинских ханов, двухэтажное здание, длиной по фасаду в 32 *м*. В нижнем этаже — два ряда больших окон. Рамы их разной формы: в виде кругов, восьми и шестиугольников и т. д.; в них вставлены цветные стекла. Весь фасад представляет собой почти одно громадное, красивое окно. Рамы из каштанового дерева, темно-коричневого цвета. Восточный балкон назывался у местного населения балконом „гнева", так как с него хан об'являл о наказаниях и новых налогах, а с западного:—„балкона милости" — о своих „дарах".

Главный интерес этого памятника 18-го века заключается в цветной фресковой росписи, украшающей все его стены и большую часть потолков. Вся роспись выдержана в новоперсидском стиле: цветы (ирисы, розы и т. д.), деревья (гранаты, кипарисы и т. д.), птицы (фазаны, соловьи и т. д.).

В большой зале верхнего этажа нарисован ряд сцен: из военной жизни и охотничьего быта ханов. Изображен хан, выступающий в поход. Ханские воины в чалмах, бородатые, это шекинские и персидские полки; на противоположной стене — лезгины в панцырях, кольчугах, шлемах, преимущественно-безбородые. Между этими двумя фресками картина битвы. В охотничьих сценах кроме людских фигур изображены тигры, кабаны, медведи. В восточной комнате второго этажа стены и потолки расписаны изображениями причудливых растений и фантастических зверей.

Потолок большой залы расписан цветами; в следующей комнате изображены гурии и цветы. Потолок соединен со стенами поясом сталактитов. Дворец построен во 2-ой половине XVIII в.

В 5—7 *км* от Нухи, уже в горах, находятся древние развалины укреплений.

В 5 *км* к юго-востоку от Ниджа расположено городище Чухур-Кабала — место, где прежде стоял древний город Кабала (Хабала, Кабалака), упоминаемый Птоломеем, во II в. европ. эры и в хетских надписях.

Нуха — Закаталы — Ках (Катехи), Джар, Закяр-Тала, Белоканы, Лагодехи — поселения городского типа. Везде много развалин древней кавказской стены, тянувшейся от Дербенда до Дарьяльского ущелья. Население Каха — инголои (енгилойцы), грузины, принявшие мусульманство при персидском шахе Аббасе I в XVII веке. Из Закатал можно проехать до Сигнаха (жел.-дор. станция) и оттуда в Тифлис.

Маршрут № 5

БАКУ—ХАЧМАС—КУБА

От Баку до ст. Хачмас — 5 часов езды по железной дороге. Хачмас — Куба — Кусары соединены шоссе, имеется автомобильное сообщение, согласованное со временем прихода и отхода поездов.

Дорога от Хачмаса до Кубы постепенно поднимается к предгорьям Большого Кавказа.

Куба. Центр Кубинского района. Расположен на правом берегу реки Кудьял-чай, на возвышенности, на высоте 568 *м* над уровнем Черного моря. Климат мягкий и здоровый.

По переписи 1926 г. в Кубе 13.613 жителей.

Куба — провинциальный город Азербайджана, с одноэтажными домиками и обилием садов. Садов в Кубе и окрестностях до 1.000 *га*, крупные кубинские яблоки пользуются известностью во всем Советском Союзе и являются экспортным товаром.

К городу Кубе относится также так наз. Еврейская слобода, лежащая на левом берегу Кудьял-чая и населенная горскими евреями. Поселения так наз. кавказских евреев разбросаны в разных областях Большого Кавказского хребта (в Азербайджане, Грузии, Дагестане). Горские евреи Азербайджана (около 13.000 чел.) говорят на татском языке (иранской группы).

Известны кубинские шерстяные ковры, паласы, килимы и др. с растительными или геометрическими орнаментами.

Центр коврового дела — село Пиребедиль. Из Кубы сюда ведёт почтовая дорога (колесная) через сел. Рустов. Население — тюрки, таты, лезгины и т. д. — занимается садоводством, земледелием и ковроткачеством.

Маршрут № 6

КУБА — АНЫХ — ГОРА ШАХ-ДАГ

От Кубы до Аныха можно проехать верхом или в фаэтоне. Можно также отправиться пешком. Продолжительность экскурсии от 11 до 18 дней.

Туристический маршрут проходит по высокогорной местности, расчитан на хорошо знакомых с горным туризмом и мирящихся с известными неудобствами в пути.

Аных. Большое горное лезгинское (кюринское) селение. Здесь можно ознакомиться с хозяйством и характерным бытом лезгин. Интересна архитектура мечети. Из Аныха прекрасный вид на покрытую вечным снегом вершину Шах-Дага (ок. 30 *км*).

Гора Шах-Даг („Царь-гора") возвышается несколько к северу от Главного Кавказского хребта. Короткий, но очень высокий горный хребет соединяет Шах-Даг с вершиной Базар-Даг с вершиной Базар Дюзи, входящего в главный хребет. Область, ограниченная четырьмя вершинами — Базар-Дюзи (4.450 *м* высоты), Шах-Дагом (4.250 *м*), Палбухдагом (3.908 *м*), Тфандагом (3.932 *м*), одна из наиболее высоких местностей восточной части Большого Кавказа. Полоса вечных снегов на Шах-Даге начинается с высоты 3.600 *м*.

Туристы, желающие подняться на Шах-Даг, должны достать опытных проводников. Ночь перед под'емом лучше всего провести на одном из яйлагов (кочевье), которых много у подошвы горы.

Маршрут № 7

КУБА—НЮГЕДЫ — РУСТОВ — БУДУГ— КРЫЗ—ДЖЕК—ХИНАЛУГ— БАНДАМ— КУТКАШЕН — АГДАШ — ЛЯКИ—БАКУ

Маршрут, расчитанный как и предыдущий, на выносливых туристов, привыкших путешествовать по высокогорным местностям, представляет большой интерес, в особенности для тех, кто интересуется языком, культурой и бытом яфетических народностей Кавказа, азербайджанских тюрок и татов.

Маршрут захватывает местности, лежащие по обоим склонам (северному и южному) Главного Кавказского хребта, с переходом через последний. В зависимости от способа передвижения, продолжительность экскурсии от трех недель до 1 месяца.

Куба—Нюгеды (5 — 6 *км* — фаэтон). Население — таты. От сел. Нюгеды путь лежит на юг, поднимаясь на значительную высоту, местами 1.500 — 2.000 *м* и выше; перевалы через отдельные отроги Большого хребта.

Рустов (правильное Рустоу) — большое селение в горах, на реке Чагарджик-чай. Центр района (дайра). Ознакомление с советским строительством в деревне (администрация, школьное и клубное дело, кооперация, агрономическая помощь населению).

Рустов населен татами.

Посещение яйлага — летнего пастбища.

Путь от Рустова до Будуга пролегает по склонам ущелий через селения Кюлавахт, Ханака, Зыхир. Местами леса.

Будуг (на высоте 1.500 *м*). Значительное селение, окруженное высокими горами. Жители говорят на своеобразном языке, сохранившимся только здесь и не похожем на остальные яфетические языки. Он непонятен жителям окрестных селений. Некоторые исследователи предполагают наличие в будугском языке остатков одного из языков древней Албании (Агвании — армянских историков); однако, вопрос этот спорный.

Из Будуга путь проходит мимо сел. Зенд через довольно трудный перевал в селение Крыз в ущелье реки Кудьял-чай.

Крыз (1.950 *м* высоты). Селение, лепящееся по склону горы. Климат высокогорный; по ночам нередко даже летом бывает холодно. Растительность беднее, чем в селениях, близких к Кубе. Живописный, но суровый ландшафт.

Крыз населен особой народностью — крызцами.

В Крызе интересно развитие коврового дела. По художественности рисунка (фигуры, типы ваз и др.), своеобразию красок (лиловые, синие, пунцовые и др.) и тонкости работы крызские ковры не уступают лучшим кубинским.

Джек лежит между двумя отрогами, несколько в стороне от Кудьял-чая. Джекцы говорят на особом языке. Бытовой уклад их как и крызцев, весьма патриархален.

Из Джека дорога ведет через трудный перевал в селение Хиналуг, лежащее на высоте 2.100 *м*.

Хиналуг — находится на склоне (2.100 *м*) горы; дома расположены этажами один над другими, так что двор одного нередко служит крышей другого. Тип жилищ напоминает дагестанский. В Хиналуге следует остановиться на 1 — 2 дня для ознакомления



Гянджа

с бытом населения. Весьма интересен хиналугский костюм, особенно женский. Тип хозяйства полукочевой, скотоводческий.

Из Хиналуга путь ведет через урочище Итчутуран, мимо гор — Тфан-даг, Кирс и Каныгядук к Салаватскому перевалу через Главный Кавказский хребет.

Перевал Салават № 2 расположен на высоте 3.145 *м* над уровнем моря.

Перевалив через Главный хребет, турист спускается в широкую и плодородную долину реки Вандам-чай. Бурные горные ручьи расходятся здесь по многочисленным оросительным каналам, они постепенно нанесли сюда слой земли, на которой сеют пшеницу, чалтык (рис), табак. Высокие стройные ореховые деревья, каштаны, шелковицы, яблони встречаются во множестве по дороге, образуя настоящие леса.

Селение **Вандам** на высоте около 750 *м*, славится своими фруктами. Население — азербайджанские тюрки.



Хлопковый скуппункт

Куткашен (около 11 *км* к сев.-зап. от Вандама), по типу жилищ и характеру растительности напоминает Вандам. Население тюркское, частью состоящее из потомков принявших мусульманство и отуреченных армян или удин (см. ниже).

Из Куткашена можно предпринять следующие местные экскурсии:

1. К подошве Тфан-дага. Турист поднимается вверх по берету Демир-таран-чая, по дикому живописному ущелью, покрытому почти сплошным лесом (дуб, бук, береза).

2. Сел. **Нидж** (около 15 *км* к зап. от Куткашена). Большое селение (свыше 5.000 жителей) с богатой растительностью, населено особым народом — удинами, которых некоторые исследователи считают потомками утийцев, населявших провинцию Ути древней Албании (Агвания по данным древних армянских историков). Удины сохранились в настоящее время только в двух селениях — Нидж и Варташен — в числе 7 — 8 тысяч человек.

Язык, на котором они говорят, относится к группе кавказских яфетических языков.

Недалеко от Ниджа и села Чухур-Кабала находятся развалины древней столицы Албани-Кабала (Кабалики), называемой теперь Гаур-Каласа.

Из Варташена можно спуститься в **Агдаш** — маленький городок в низменной части Азербайджана, окруженный плантациями шелковицы, рисовыми и хлопковыми полями и множеством оросительных каналов. Климат жаркий. Дома с плоскими крышами, типичными для Азербайджана и Ирана. Население (4.666 чел.) — азербайджанские тюрки.

Ляки. Станция Закавказской железной дороги; отсюда можно проехать в Баку или Тифлис. Большой завод, вырабатывающий хлопковое масло.

Маршрут № 8

БАКУ—ст. АЛЯТ—ТАБИР—АБАД

Из г. Баку надо выехать по Джульфа-Бакинской железной дороге (около $^1/_2$ суток езды) до сел. Сабир-Абад, откуда можно доехать на лошадях (5—6 *км*) с переправой через р. Аракс до зарослей лотоса.

Между Курой и Араксом при их слиянии расположено озеро Сары-су, соединяющееся с ними небольшими протоками. Сюда заносится много речного плодородного куринского и араксинского ила, который и служит для лотоса наилучшим субстратом.

Лотос большей частью растет в прибрежной воде на глубине от $^1/_4$ до 1 *м*. Заросли его занимают площадь в 35—40 *га*.

Лучшее время для посещения лотосника — август и сентябрь, когда лотос находится в периоде цветения. Лотос в СССР встречается лишь в двух местах: в Азербайджане и в устьях Волги, где он за последние годы почти исчез.

Маршрут № 9

БАКУ—ПОРТ ИЛЬИЧА—ЛЕНКОРАНЬ

Местечко „Порт Ильича“ называлось прежде „перевалом“.

Ленкорань с его совершенно открытым рейдом является одним из второстепенных портов на Каспийском море. Основное население: талыши, которые занимают крайнюю юго-восточную часть Азербайджана, отличающуюся от других районов

своими климатическими и почвенными условиями. На юге и западе район этот граничит с Персией.

Большая часть его площади гориста, но около четверти ее лежит ниже уровня моря (22 — 24 *м*).

Из всех видов почв—наиболее характерны здесь желтоземы. Климат средиземно-морской субтропический, который характеризуетси мягкой влажной зимой и сухим летом.

Здесь значительно развита культура риса. Урожай его с *га* колеблется от 1.600 до 1.800 *кг*. Кроме того здесь растут лимоны, апельсины и производятся опыты разведения чая, обещающие большие перспективы.

Маршрут № 10.

АВТОНОМНАЯ ОБЛАСТЬ НАГОРНОГО КАРАБАХА

Из Баку сперва по жел. дороге, а затем по прекрасному шоссе можно проехать в Авт. Область Нагорного Карабаха.

От Евлаха шоссе идет на Степанакерт, Шушу и далее до Гориса (в Армении), по которому ходят автомобили, автобусы и фаэтоны: из Гориса горной дорогой можно проехать верхом в Нахичевань на Араксе.

В 25 *км* к югу от Евлаха находится большое селение **Барда**, центр значительного хлопкового района АССР.

В древности, на месте Барды, был большой, богатый город, основанный, по некоторым данным, персидским царем в 459 — 484 г. Назывался он Партавом или Великим Партавом, лежал на пересечении ряда торговых путей древнего Азербайджана и был столицей Албании, страны, занимавшей территорию нынешнего Азербайджана.

После завоевания арабами Партав (Берда по арабским историкам) сохранил свое значение торгового и культурного центра и даже, особнно в X веке, пережил новый расцвет. Агванцы как народность или группа родственных народностей (по Страбону число их достигало 26), постепенно исчезли, ассимилировавшись частью с армянами, частью с тюрками.

В 73 *км* от Евлаха расположен Агдам (4.539 жителей). Около Агдама низменность кончается, сменяясь предгорьем. Через город протекает ручей. Агдам оживленный сельскохозяйственный и торгово-промышленный пункт. В его окрестностях развито хлопководство, шелководство, виноделие и винокурение.

Агдам окружен рядом селений с богатыми садами. Население Агдама, как и всего района от Евлаха до Аскерана — азербайджанские тюрки.

От Аскерана начинается территория автономной области Нагорного Карабаха, населенного преимущественно армянами.

На 85 *км* от Евлаха находится полуразрушенная **крепость Аскеран**, построенная в XVIII веке.

На 87 *км* от Евлаха, в р. Каркар-чай впадает с запада р. Хеджала-чай. Мыс при слиянии этих двух речек представляет равнину, площадью около 50 *га*; здесь высятся группы курганов. В одном из них в каменной гробнице найдены агатовые бусы, с выгравированным на них именем ассирийского царя Ададнирари.

В 92 *км* от Евлаха находится небольшой поселок **Ханбаги.** К юго-западу в 4—5 *км* расположен город **Степанакерт**, административный и торгово-промышленный центр Нагорного Карабаха, бывший еще недавно незначительным селением Ханкенды (Степанакерт, дословно — Степанаград, это имя дано ему в память Степана Шаумяна).

Степанакерт, при советской власти, совершенно изменил свой вид. Улицы в нем перепланированы. Выстроено много новых зданий, несколько шелкомотальных заводов, шелководственная станция, электрическая станция и театр. Представляет большой интерес сельско-хозяйственный техникум с опытным полем, фруктовым садом, огородом, пасекой и т. д.

Степанакерт, благодаря хорошим природным и климатическим условиям является курортным местом. Недалеко от него на шоссе находится большой завод ректификационного спирта.

В Нагорном Карабахе много виноградников и туты, из которых выделывается спирт. Построен большой шелкомотальный завод.

Валовая стоимость продукции промышленности Нагорного Карабаха составляет 11.830,8 тыс. руб.

Посевная площадь занимает 76,37 тыс. *га*, из них под зерновыми 61,33 тыс. *га*.

В области развития технических культур производятся интересные опыты по разведению каучуконосов (гвайюла) в Маргушеванском совхозе. Нагорный Карабах является районом животноводства. В Лысогорах молочная ферма и сыроваренный завод.

По АОНК на 1/I — 1933 г. коллективизацией охвачено 25.235 хозяйств. Число колхозов — 210, процент коллективизированных хозяйств — 48,5.

В МТС имеется 22 трактора мощностью в 310 HP.

Широко развертываются мероприятия по народному просвещению. Охвачено школами I, II и III ст. 37.530 детей, дошкольной сетью — 4.347; в 5 техникумах учащихся — 1.225, в рабфаках — 325.

Нагорный Карабах добился сплошной ликвидации неграмотности.

Большие успехи сделаны в области здравоохранения.

Число больничных коек равно — 165, врачебных пунктов — 12, малярийных установок — 2, детконсультаций — 2. Организованы венустановка, туберкулезный диспансер и скорая помощь.

В Степанакерте построена хорошо оборудованная больница.

Через Степанакерт можно проехать в Шушу, минуя Ханбаги.

От Ханбаги начинается под'ем на крутую, высокую (до 1.500 *м*) Шукинскую гору.

Город Шуша (на 105 *км* от Евлаха) расположен на плато высокой горы (1.500 *м*). Из Шуши открывается вид к северо-западу на громадную панораму гор, поросших лесом. Климат Шуши, благодаря высокому местоположению, здоровый, горный; летом, даже в июле, здесь свежо, зима не очень холодная.

Город сильно пострадал, вследствие национальных армяно-тюркских столкновений, спровоцированных в 1905 — 1906 г.г. царской властью, а в 1920 г. муссаватским и дашнакским пр-вами.

Шуша была основана в 1798 г. Ее крепость, до устройства русскими шоссе, была неприступна.

По основному маршруту путь идет из Шуши на юго-восток в сел. Сизник, по гористой дороге, где под'емы чередуются со спусками.

Сел. Ченахчи (армянское) — расположено на скале, отвесно спускающейся к горной речке с несколькими небольшими водопадами. Колхоз. В районе Ченахчи много древностей (см. маршрут № 3).

Туг. Большое селение (до 2.500 жителей), лежащее ниже предыдущих. Жители — армяне (80%). Сады, расположенные

за селением, тянутся на несколько километров. Много виноградников; вырабатывается хорошее красное карабахское вино (см. маршрут № 3).

Из Туга в Гадрут дорога то спускается, то снова идет вверх, проходя местами через лиственный лес. После перевала через большой юго-западный отрог Карабахского хребта близ горы Аргюнаш (около 1.500 *м*), дорога спускается в Гянджинское ущелье, окруженное со всех сторон острыми вершинами гор. Гадрутское ущелье с рядом деревень представляет собой как-бы оазис. Контраст между голыми горами и пышной зеленью садов Гадрута придает последнему своеобразную красоту. (От Гадрута до Герензура см. маршрут № 3).

Курдистан. От Шуши шоссе идет в **Горис Герюсы**, горный район Зангезура Армении. (85 *км* от Шуши). Этот участок имеет высокогорный характер.

За Шушой начинается Советский Курдистан, горная область, населенная преимущественно курдами. Они принадлежат по языку к иранской ветви. Язык их родственен новоперсидскому, разделяется на наречия (курды СССР говорят на наречии курманджи). Занимаются курды, главным образом, скотоводством.

В сов. Курдистане выстроен совершенно новый город Лачин, административный и культурный центр Курдистана.

Лачин правильно распланирован и застроен зданиями европейского типа. В нем две школы, больница, дома для рабочих и служащих и т. д. Город имеет все предпосылки для быстрого развития.

Из Лачина шоссе спускается в долину реки Акеры к селениям: Забуг, Дыг и в Горис.

Из Лачина можно проехать верхом в большое село Мин-Кенд.

Летом Курдистан оживляется громадными стадами (в тысячи голов овец и коров). Кочевники перегоняют их из низменных агдамских равнин на высокогорные курдистанские луга.

Из Горис можно проехать верхом через сл. Вагуды, Агуды, Караклиса, Шаки, Ангелаут, Шукяр, к Биченагскому перевалу (высота свыше 2.100) через Зангезурский (Конгуро-Алагезский) хребет, где острые каменные гребни чередуются с вулканическими конусами. Перевалив через хребет, турист спускается через молоканское селение Кармалиновку в долину Нахичевань-чая и попадает в центр Нахичеванской автономной СССР (входящей в состав Азербайджанской ССР) — **Нахичевань на Араксе.**

Нахичевань

НАХИЧЕВАНСКАЯ ССР

Маршрут № 11

НАХИЧЕВАНЬ—ДЖУЛЬФА—ОРДУБАД

Из Баку по жел. дор. можно проехать через Гянджу, Тифлис и Эривань, в Нахичевань на Араксе. До Нахичевани от Баку 1.040 *км*; путь около 2 суток.

Нахичевань — главный город Нахичеванской Автономной Сов. Соц. Республики, населенной преимущественно тюрками, входит в состав Азербайджанской ССР. Здесь советские, партийные, профессиональные, комсомольские и культурно-просветительные учреждения.

Нахичевань расположена на небольшом возвышении, отроге Карабахских гор, в 2 *км* от ж. д. станции.

Нахичевань теперь административный торгово-промышленный и культурный центр республики; город, сильно пострадавший во время гражданской войны, быстро восстанавливается: много хороших новых зданий административных, кооперативных и учебных учреждений. Большой кирпичный, известковый,

спиртоочистительный и др. заводы. Много садов. Население — 8.946 чел. (тюрки, армяне, персы и русские).

Вблизи соляные ломки на горе Дуз-Даг. В городе ряд учебных заведений: школы, педагогические и сельско-хозяйственные техникумы. Большой музей старины и быта. Гостиница, летний театр. Тенистый городской сад.

Нахичевань упоминается у древних армянских историков, а также у греческих географов, историков и писателей (Гораций).

Город стоял на большой дороге из Азии в Европу и различные народы и завоеватели неоднократно его разоряли.

На территории города находят при рытье фундаментов монеты: арабские, сасанидские, римские и греческие.

В Нахичевани сохранился ряд интересных памятников XII в., наиболее значительны из них:

Мавзолей — высокая, до 25 *м*, десятигранная башня из кирпича и камня; снаружи она покрыта сплошным узором из алебастровых и кирпичных орнаментов. Вдоль карниза фрагменты кубической надписи из цветных изразцов.

Гумбез Атабека — восьмигранная, кирпичная (8—9 *м*) башня с пирамидальной крышей. Надпись гласит, что гумбез построен в 527 гиджиры (1158 г. н. эры) нахичеванским мастером Эджеми Абу-Бекром.

Бывший „дворец" последнего Нахичеванского самостоятельного хана Эксанана, построенный на самом краю обрыва. Отсюда открывается очень красивый вид на долину Аракса, Большой и Малый Арарат и персидские горы Карачага.

В 12 километрах к югу от Нахичевани, на берегу Аракса при копке земли для железно-дорожной насыпи были обнаружены каменные ящики и склепы, с так называемой, крашеной керамикой и предметами бронзового века.

Недалеко был расположен древний город Неграм.

Карабагляр. В 37 *км* к сев. от Нахичивани у подножья Карабахских гор, находится большое тюркское селение Карабагляр. Оно расположено на слое беловатого, плотного известняка, похожего на мрамор.

В Карабагляр ходят из Нахичевани фаэтоны; от Нахичевани до большого селения Хок проложено шоссе. От Хока приходится ехать 7 *км* каменистым проселком.

На половине дороги между Нахичеванью и Карабагляром, в 4—5 *км* находятся известные соляные ломки, технически хорошо оборудованные.

От них до ж.-д. раз'езда Баш-Баши, на протяжении почти 15 *км* проведена подвесная железная дорога.

На западной окраине Карабагляра находится полуразрушенный двенадцатигранный мавзолей — башня, высотой до 15 *м*. Он облицован голубоватозелеными изразцами.

Жители Карабагляра занимаются табакаводством. Много садов (Кара-багляр — черные сады).

Джульфа — конечный пункт Эривань — Джульфинской ветви Закавказской жел. дороги; отсюда идет жел. дорога в Персию — в Тавриз.

От Джульфы до Ордубада — 45 *км*; сообщение на фаэтонах и автомобилях.

В 20 — 22 *км* к востоку от Джульфы большое армянское селение Верхние Азы — и тюркское — Нижние Азы.

В 3 — 5 *км* от сел. Верхние Азы находится обширное городище — развалины Хараба — Гилян. Сохранились остатки стен, глинобитных башен, мавзолеев и т. д.

На сев. окраине гребень плотины, которая ограждала большое искусственное озеро.

Ордубад — маленький (3.800 жит.) городок у подножья высокой горы.

Ордубад окружен большими садами и славится своими фруктами. Крупный центр шелководства — шелкомотальные заводы. Огромный многовековый чинар (10 метров в обхвате). Консервная фабрика.

Население — тюрки. Климат хороший, горный, прохладный.

Р. Аракс, протекающая в 5 *км* к югу от Ордубада, образует около селения Кетам большие быстрины; здесь предположено построить плотину и гидроэлектрическую станцию.

В 15 *км* от Ордубада, в горах, находится, известное своей пещерой, селение Килит. Жители его говорят на своеобразном языке, сходном с татским и не имеющим ничего общего с языком окружающего населения.

В этом же районе расположены большие селения: Ванаид, Чананабс и Акулисы, имеющие больницы, школы.

Жители занимаются шелководством, садоводством, земледелием и скотоводством.

Вся северо-западная область Нахичеванской ССР очень плодородна.

Валовая продукция всей **промышленности** Нах. ССР (госпромышленности и промкооп.) выражается в 8.217,5 тыс. руб.

Посевная площадь занимает 40,91 тыс. *га*, под хлопком — 9,0 тыс. *га*. По Нах. ССР в 1933 году коллективизацией было охвачено 21.142 хозяйства. Число колхозов — 195, процент коллективизации — 50,1.

Число тракторов в МТС — 49, с мощностью 387 HP. Широко развертывается дело **народного просвещения.** Быстро разрастается в Нах. ССР школьная сеть. Школами I, II и III концентра охвачено 32.627, а дошкольной охвачено 4.156 детей. Число учащихся в техникумах: —1.060, в рабфаках — 264.

В школах ликвидации неграмотности и малограмотности учится 30.820 чел. Рабоче-колхозным образованием охвачено 270 чел.

В Нах. ССР число библиотек — 7, изб-читален — 17, клубов — 22, красных уголков — 16.

В области **здравоохранения** проведены значительные мероприятия. Имеется 16 врачебных пунктов, число больничных коек — 210, малярийных установок — 5. Имеется тубдиспансер, венустановка, скорая помощь и врачебная наблюдательная станция. Число детконсультаций — 3.

Социалистическая Советская Республика Армении

ФИЗИКО-ГЕОГРАФИЧЕСКИЕ УСЛОВИЯ и НАСЕЛЕНИЕ

Социалистическая Советская Республика Армении (ССРА) вместе с Азербайджанской ССР и ССР Грузии входят в состав Закавказской Федерации. Расположена Армения по склонам Восточной половины Малого Кавказа, между 38° 51′ и 41° 20′ северной широты и 43° 35′ и 46° 30′ восточ. долготы (от Гринвича).

ССР Армении образовалась из бывшей Эриванской губ. (без частей отошедших к Нахичеванской СР и бывш. Сурмалинского уезда, отошедшего к Турции), с прибавлением южной части Борчалинского уезда быв. Тифлисской губернии и частей Казахского и Зангезурского уезд. быв. Елисаветпольской губ., а также Агбабинского уезда Карсской области.

Соприкасаясь на севере с Грузией, на востоке с Азербайджаном и на юге и юго-западе с Персией и Турцией, ССРА занимает 30.000 кв. *км*, с населением в 1.080 тыс. человек (по данным к 1 января 1932 г.).

Занимая едва $^1/_6$ часть Закавказья, Армения чрезвычайно разнообразна, как по своим природным богатствам, так и по климату, растительности и рельефу почвы.

Разнообразие это обуславливается географическим положением Армении, с ее высоко лежащими над уровнем моря плато, котловинами, долиной Аракса, Эриванской низменностью и пересекающими ее в разных направлениях хребтами, высотой от 3-х до 4 тыс. метров, и представляющими собой складчатые горы, или ряд вулканов, из которых вулканический конус Алагеза достигает 4.095 *м*.

Горообразовательный процесс начался здесь еще в очень отдаленную геологическую эпоху, и движение земной коры продолжается еще и до сих пор, о чем свидетельствуют нередкие в Армении землетрясения.

Территория Армении принадлежит к бассейну Каспийского моря; большая часть ее вод впадает в реку Аракс, куда через р. Зангу имеет сток самое большое из озер Армении — Гокча (или Севан).

Так как горы Армении, за исключением немногих вершин, не достигают снеговой границы, то реки летом сильно мелеют, в связи с чем, исключительное значение приобретает искусственное орошение, без которого заниматься рациональным земледелием в низменной части страны невозможно.

В связи с этими особенностями рельефа и климата, носящего континентальный характер, Армения подвержена значительным годовым и суточным колебаниям температуры.

По своим климатическим условиям Армения характеризуется сильной жарой летом и суровыми морозами зимой.

В почвенном покрове Армении наблюдается ясно выраженная вертикальная зональность.

Несмотря на то, что около 42 % ее поверхности по своим естественным условиям не удобны для культуры, средняя плотность населения Армении составляет на 1 кв. километр 37 ½ чел. (без Севанского озера).

Высокая плотность обусловлена географическим расположением Армении на торговых путях Кавказа и Азии, благодаря чему, еще в раннюю историческую эпоху она была одним из центров сосредоточения населения. Немалую роль в этом отношении сыграли и ее природные богатства.

Армения в этнографическом отношении: основная народность ее — армяне — составляют 84,6 % населения, более или менее равномерно распределенного по районам. Вторая по численности народность Армении — тюрки — составляют 8,8 % населения, русские 2,2 % и курды и езиды 1,1 %. Являясь в довоенное время резервуаром постоянного притока армянских эмигрантов из Турции, Армения в свою очередь значительную часть избыточного населения направляла преимущественно в другие области Закавказья и Россию. При наличии в Армении по переписи 1932 г. всех национальностей 110 тыс. чел., армян в СССР, за пределами Армении, насчитывалось свыше 800 тыс., в том числе в Грузии — 340 тыс., в Азербайджане — 240 тыс. и на Сев. Кавказе — 140 тыс.

ИСТОРИЧЕСКИЙ ОЧЕРК

Армения, занимавшая территорию между Малой Азией и Каспийским морем, получила свое название от арийского племени **армен,** пришедшего на армянское нагорье не ранее VII века до нашей эры и слившегося с коренными жителями страны, халдами, яфетического происхождения.

Находясь на великом пути продвижения народов с востока на запад и с севера на юг, Армения неоднократно усваивала новые этнические элементы и в большей или меньшей степени меняла свою национальную физиономию. С другой стороны, Армения становилась ареной соперничества соседних государств, почему развитие культурной жизни ее населения часто нарушалось, так как на развалинах старых городов и деревень не раз приходилось начинать строительство заново. Население Армении, находившееся на рубеже двух культурных миров: западного - европейского и восточного-азиатского, рано стало строить свое культурное бытие на органическом слиянии этих элементов в области своей экономики и идеологии. Бронзовый век застает в Армении народы яфетические (по терминологии акад. Н. Я. Марра), семьи которых принято называть халдами. Из Ассирии были усвоены ими клинообразные письмена. Мелкие халдские племена были побеждены и об'единены владетелями области Урарту. От смешения языков арийского и яфетического произошел язык армянского народа. Над этим этнически-пестрым населением легко было распространиться мидо-персидскому владычеству, хозяйственное и политико-социальное влияние которого прочно держалось и в эпоху преемников Александра Македонского, селевкидов. Однако в конце II в. и в I в. до нашей эры происходит политическое об'единение страны под властью Артаксидов, которые из столицы Артаксаты (на Араксе) сумели расширить свои владения на юго-восток в сторону Сирии, до финикийского берега. Государство это, вследствие побед Помпея и позже политики Августа и его преемников, вступило в союзные, а

Алагез



Надгробный курдский памятник

потом, при Нероне, когда в Армении утвердилась ветвь парфянских Аршакидов, и в вассальные отношения с Римом и долго оставалось государством-буфером, обеспечивающим безопасность Римской Империи на восточной границе. В сфере римского влияния армянская культура все более насыщалась эллинизмом, расцветавшим в Малой Азии и в соседних землях под защитой римского оружия. В начале IV века в Армении утверждается христианство. Раздел Армении между Империей и Персией (в конце IV в.) содействовал установлению полного господства нахараров - феодальных князьков. К этому времени относится и изобретение армянских письменных знаков (Месропом Маштоц в начале V в.) и создание своей переводной и оригинальной литературы.

Ко времени арабского нашествия почти всей Арменией владела Византия, но в VII в. в ней утвердились арабские халифы, причем они предоставили нахарарам — отдельным армянским князьям — широкие политиче-



Ганлиджа **Клинопись на скале**

ские права. Путаницей феодальных отношений в арабской Армении воспользовались нахарары Багратиды и Арцруниды. Багдадский халиф был вынужден в конце девятого века, когда почти все северные провинции Армении восстали против арабов, признать почти полную независимость нескольких сильных родов — Багратидов, Арцрунидов, Сюдидов и др., из которых, однако, ни один не получил преобладания над другими.

Сельджукское нашествие (XII в.) привело к массовой эмиграции армянских нахараров в Грузию, Албанию (нынешний Советский Азербайджан), М. Азию и особенно в Киликию (XI в.).

Однако вслед за первыми десятилетиями экономической разрухи в Армении, как и в других странах, подпавших под сельджукское владычество, начинается возрождение культурной жизни. В зависимости от роста товарообмена, возникают крупные торговые центры с купеческими и ремесленными организациями. К этому времени (период господства Захаридов) относится расцвет литературной деятельности, как в самой Армении, так и в отдаленной Киликии, где армянские Рубениды образовали особое царство (XII—XIII в. в.).

Культурное возрождение Армении было временно остановлено нашествием татар-монголов (начало XIII в.). Их появление вызвало прекращение торгово-промышленных связей и падение городской жизни. Разгром был довершен в конце XIV и начале XV веков, вначале хорезмийцами, а затем—Тамерланом.

Столкновения вновь образованного персидского царства с Османским султаном, обосновавшимся в Константинополе (XV в.), чрезвычайно болезненно отозвались на народном хозяйстве Армении.

Самые тяжелые потери понесли ее трудовые слои в 1605 г., когда Шах-Аббас Сефид вывел из Приараксной равнины почти все армянское население за Аракс в Персию (Джуга и Испагань), чтобы затруднить продвижение турецких войск по обезлюдевшим местностям. Выведенное население уже не вернулось на родину. В оставшихся на местах армянских селениях все влияние перешло к старшинам, власть которых стала наследственной и управлявшим под непосредственным руководством духовенства, во главе которого стоял католикос-патриарх всех армян. Резиденция его с 1441 г. находилась в Эчмиадзине. Установилась своего рода возрастная форма теократии. Только в Карабахе и Сюнике сохранились отпрыски феодалов, под названием меликов. В середине

Ленинакан Памятник Майского восстания

XVII в. Армения была разделена между Турцией и Персией. В последней образовались ханства: Нахичеванское, Эриванское, Карабахское и Гянджинское.

После присоединения Грузии к России вслед за Гянджинским ханством, в состав Российской империи вошли ханства: Карабахское (1813), Эриванское и Нахичеванское (1818), а затем и Карская область (1878). По договорам с Персией, (Туркменчайский) и с Турцией (Адрианопольский) часть армянского населения перешла во вновь присоединенные русской властью области и расселилась на Приараксской равнине, в бассейне Севанского озера, в Ленинаканском, Ахалкалакском и Ахалцихском уездах, а многие из живших здесь турок ушли в Персию и Турцию.



Горис (Зангезур) **Пещерное жилище**

Ввиду почти полного отсутствия, за малыми исключениями, дворянского землевладения, большинство крестьян Армении жило на государственных землях. На культурном движении XIX в. почти незаметно дворянского влияния. Зато весьма сильной оказалась армянская буржуазия, ставшая гегемоном, как в области экономической, так и политико-общественной. Выразительницей ее хищнических и шовинистических интересов стала партия дашнакцутюн.

Революция 1917 года привела сначала к отколу Закавказского края от Российского государства, а потом и к распаду по национальному признаку. При этом власть в Армении перешла в руки партии Дашнакцутюн.



Баш-гарни Сверху. — Архитектурные фрагменты II, III в. н.
Снизу. — Барельефы



Почти трехлетнее правление дашнаков характеризуется стремлением вытеснить мусульманские элементы из пределов Армении, осуществить план создания, при содействии западно-европейских империалистических стран, великой и единой Армении, от „Черного моря до Средиземного", и полным подавлением интересов рабочих и крестьянских масс. Эта программа привела к экономическому краху и военным столкновениям сначала с Грузией, а затем с Турцией, окончившимся для дашнакской Армении полным поражением. После поражения во второй турецкой войне, возмущенные рабоче-крестьянские массы Армении восстали дважды: в первый раз в мае 1920 г., когда им удалось основательно расшатать власть дашнаков, и второй — в ноябре того же года. 29-го ноября 1920 г. в Армении окончательно установилась советская власть.



Ганлиджа **Клинопись на скале**

НАРОДНОЕ ХОЗЯЙСТВО ССРА

Армянское нагорье в своих недрах таит медь, цинк, свинец и много ценных минералов и стройматериалов вулканического и лавового происхождения.

Нефти в Армении нет; по каменному углю известно лишь одно месторождение на Джуджурском перевале, но из-за недостаточности разведочных работ, вопрос о его промышленном значении остается открытым.

Также пока в стадии изучения находятся и месторождения геологического сланца и торфа.

Таким образом Армения является страной фактически лишенной своего минерального топлива. Зато ее гидроэнергетические ресурсы чрезвычайно мощны.

Еще издревле известны в ССРА месторождения цветных металлов, особенно меди.

Все медно-рудные месторождения ССРА можно разделить на 2 группы: на тяготеющую к Аллавердскому медеплавильному заводу и на тяготеющую к Зангезуру.

Значительное богатство меди, цинка и свинца и наличие полиметаллов является прочной базой для широкого развертывания в ССРА промышленности цветных металлов.

Минералорудные ископаемые отличаются исключительным разнообразием и многочисленностью: серный колчедан, базальт, обсидиан, мрамор, точильные камни, диатомит, цветные конгломераты и проч.

По левому берегу Зап. Арпачая в Ленинаканском районе и в районе Сухофонтана, около Эривани, залегают богатейшие месторождения Анийской пемзы.

Огромные залежи лучшего по своему качеству цементного камня находятся в районе Давалу, у сел. Иджеван и в др. местах.

Особенно богата Армения стройматериалами: вулканическими туфами всевозможных видов и цветов, трепелами (инфузорные земли) и громадными запасами мрамора.

Не менее существенны минеральные источники, находящиеся почти повсюду; наиболее известны из них: Делижанские, Арзни, Исти-су и друг.

Экономически Армения в период царского режима представляла собой колониальное захолустье бывшей русской империи с примитивным скотоводством, земледелием и ветхозаветной техникой, оставшейся нетронутой в процессе эксплоатации страны торговым капиталом.

Располагая значительными производительными силами, огромной мощности гидро-энергетическими ресурсами и ископаемыми богатствами (металлы и минералы), Армения в части извлечения этих богатств буквально была отдана на расхищение иностранным капиталистам, в лице французских концессионеров.

Отданная на откуп международному капиталу, сознательно задерживаемая в области своего промышленного развития на уровне примитивного сельско-хозяйственного колониального придатка российской империи, Армения не могла развернуть тогда своего народного хозяйства.

Артик-туф

Годы империалистической и гражданской войн, и в особенности годы господства дашнаков, привели народное хозяйство Армении в состояние полного развала, и только установление советской власти в Армении в 1920—1921 году спасло ее от окончательной гибели и, принеся национальный мир ее народам, обеспечило бурное развитие ее хозяйственной жизни.

Трудовой энтузиазм рабочих и крестьянских масс и правильное проведение в жизнь ленинской национальной политики позволили Армении быстро завершить восстановительный период, коренным образом реконструировать свое хозяйство и развить свою культуру, национальную по форме и социалистическую по содержанию.

ПРОМЫШЛЕННОСТЬ ССРА

Социалистическая индустриализация Армении в корне изменила соотношения основных отраслей народного хозяйства, сломала старую пропорцию в распределении общественного труда и создала новую, соответствующую своему соц. характеру.

Зависящая от иностранного капитала и хищнически эксплоатируемая, довоенная Армения не могла создать самостоятельной тяжелой индустрии. Цветная металлургия Армении, основанная на хищнической эксплоатации ископаемой меди, не была органически связана ни с развитием промышленности, ни, тем более, с интересами развития народного хозяйства в целом. Отсюда ничтожное ведущее значение медной промышленности для хозяйства довоенной Армении, отсюда резкое противоречие между уровнем развития этой промышленности и почти полным отсутствием обрабатывающей промышленности, с исключительно отсталым состоянием сельского и других отраслей народного хозяйства республики.

Артик-туф на вагонетках



— Постройка отик-туфа X в.

Повышая значение промышленности, социалистическая индустриализация Армении с самого начала органически увязывает ведущую отрасль ее индустрии

с энергетикой и особенностями народного хозяйства СССР. Располагая запасами металлической меди, цветная металлургия советской Армении не развернула еще достаточной производственной мощности своих предприятий для освоения всех ее богатств. Эксплоатация рудников до войны производилась на старой технической основе, заложенной французскими концессионерами, хищническим изъятием только богатых руд, при неиспользовании полиметаллических, содержащих наряду с медью — цинк, свинец и другие металлы, при плавке меди в ватержакетах, и полном отсутствии использования богатейших отходов медеплавильного производства.



Давалу **Цементный завод**

Медная промышленность советской Армении в корне реконструирована: эксплоатация рудников электрифицирована и механизирована, создана собственная энергетическая база, производство меди переключено на выплавку концентратов и организована селективная флотация руд.

Такова реконструкция основных предприятий металлургии СССР, позволяющая удвоить выплавку меди по сравнению с довоенной, причем само производство меди базируется уже на новой технической основе, значительно повышающей качество меди (электролическая медь, ваербарсовая медь и т. п.) и удешевляющей ее себестоимость.

Таким образом наличие на территории СССР мощных месторождений медных и полиметаллических руд, наличие подготовленных кадров, а также возможность получения дешевой электроэнергии армянского куста гидро-электростанций — создают оптимальные условия для форсированного развития во втором пятилетии цветной металлургии в СССР.



Давалу **Цементный завод**

Наличие крупнейших источников дешевой электроэнергии, потребность народного хозяйства ССРА и ближайших районов Закавказья в химикатах и благоприятные транспортные условия — создают все предпосылки для широкого развертывания в Армении мощной химической промышленности, которой довоенная Армения не знала вовсе.

Развитие химической промышленности в ССРА в основном направлено в сторону развертывания в первую очередь промышленности минеральных удобрений и средств борьбы с вредителями сельского хозяйства.

Тип развития химической промышленности ориентируется на концентрацию ее вокруг энергетических центров.

В Армении начато строительство гигантского комбината синтетического каучука, с 80 заводскими цехами, площадь которого составит 150 *га*. При комбинате строится рабочий городок площадью 300 *га*.

Благодаря механизации производственных процессов, во всем комбинате будет занято всего 1500 человек, из которых свыше 600 инженеров.

Дешевизна электроэнергии, широкое развитие производства ряда стройматериалов (туф, мрамор, цветные конгломераты и т. п.) и потребность ССРА в шлифовке, полировке и распиловке обуславливают возможность постройки карборундового завода.

Роль и значение стройматериалов — при исключительных темпах индустриализации ССРА и громадном размахе социалистического строительства — чрезвычайно велики. Вследствие изобилия в недрах и горах Армении многочисленных горных стройматериалов, ССРА была взята установка на такое развитие строительной промышленности, при которой в этой области могли быть покрыты не только свои нужды, но и часть потребности всего Союза.

Так строительство нового цементного завода в Давалу уже теперь сделало возможным не только удовлетворить потребность в цементе ССРА, но и снабжать им СССР.

Громадное развитие получила добыча вызванного к жизни советской властью „Артикского туфа". Залегает он недалеко от города Ленинакана и по своим свойствам должен быть признан наиболее ценным из стройматериалов.

Не менее серьезное значение в деле развития строительной промышленности имеет организованная плавка базальта, на базе значительных запасов базальтовых руд и дешевой электроэнергии.

Легкая индустрия до империалистической войны была представлена в ССРА несколькими предприятиями по первичной обработке, главным образом хлопка и, частично, мелких кож. Ни вторичной обработки, ни прядильно-ткацких предприятий довоенная Армения не знала. В итоге советского строительства произошли коренные изменения в самой структуре промышленности: существенно увеличен удельный вес легкой промышленности, особенно текстильных ее отраслей, и изменена та доминирующая роль, которую занимала пищевкусовая ее отрасль до войны (спирто-коньячная и консервная). Выстроены за это время и введены в эксплоатацию ряд предприятий, как то: первая очередь Ленинаканской прядильни на 40 тыс. веретен, Ленинаканская ткацкая фабрика на 33.000 веретен, Ленинаканская трикотажная фбарика, Эриванский кожзавод и Эриванская швейная фабрика. Материальная база легкой индустрии ССРА обеспечила развертывание

текстильного производства в первом пятилетии в темпах, превышающих наметки пятилетнего плана.

Кожпромышленность Армении, в связи с постройкой нового завода, специализировалась на производстве мелких кож, преимущественно шевро и шеврета.

Общий размер продукции промышленности с начала первой пятилетки представляется:

Сводная таблица продукции промышленности в ценах 1926/27 г.

(в тыс. руб.)

	1927/28	1932	1933
НКТЯЖпром	5.008,3	15.886,8	25.189,4
НАРКОМЛЕС	484,6	3.085,4	4.364,8
НКЛЕГпром	3.572,0	19.480,4	28.804,2
НКСНАБ	2.200,0	18.082,9	20.447,3
Итого по 4-м наркоматам	11.264,9	56.535,5	78.805,7
Прочая наркоматскаая	6.582,0	17.058,0	25.156,8
Всего	17.846,9	73.593,5	103.962,5
В т. ч. группа „А“	9.437,9	24.225,0	36.737,4
„ „Б“	8.409,0	49.368,5	67.225,1
Местная	—	2.912,5	7.808,8
Кустпромкооперация	3.500,0	22.455,2	26.167,6
Прочая	—	1.656,1	12.121,3
Вся промышленность	21,346,9	100.617,3	150.060,2

Пищевая индустрия довоенного времени являлась одной из наиболее отсталых отраслей, далеко не соответствующей по своему уровню особенно благоприятным условиям Армении. Единственно развитой ее отраслью являлись спирто-водко-коньячная и отчасти консервная промышленность.

За время советского строительства были организованы совершенно новые для Закавказья производства: строительство мясокомбината в Ленинакане, подготовлена постройка сахарного завода в Ленинакане, развернута и доведена мощностью до 14 млн. банок консервная промышленность и в ближайшие годы намечается освоение нового района — плодо-фруктового (Сардарабад); развернуто строительство холодильников и организована рыбная промышленность на оз. Севан, с искусственным разведением рыб. Значительное развитие получили также предприятия табачные, маслобойные, мыловаренные (в Эривани) и сельпромовская промышленность.



Ленинакан **Внешний и**





й вид

Текстильный комбинат





Ленинакан **Внутренний вид текстильного комбината**

Общая продукция пищевой промышленности ССРА к 1933 г. составляет 20 млн., против 2,2 млн. в начале пятилетия.

Так, развивая в соответствии с поставленными задачами строительства социалистического хозяйства, особенно форсированным темпом отдельные звенья промышленности (тяжелую химию, текстиль и пр.), советская власть ликвидирует, унаследованный от царского режима, колониальный характер хозяйства Армении и, перестраивая на основе передовой техники старые производства, создает новые промышленные очаги и новые виды отраслей промышленности, ранее не существовавшие.

ЭЛЕКТРИФИКАЦИЯ ССРА

Наличие в Армении огромных гидро-энергетических ресурсов, при одновременной напряженности водного баланса края выдвинули их на роль одного из главнейших факторов развития производительных сил ССРА, способного:

а) вызвать к жизни новые энергоемкие отрасли промышленности, основанные на использовании дешевой электроэнергии;

б) оживить огромные пространства ныне пустынных земель, годных для развития высокоценных технических и специальных культур;

в) создать новейшую техническую базу для промышленности, транспорта, сельского хозяйства и других отраслей народного хозяйства, и

г) предопределили комплексное ирригационно-энергетическое использование ее водных богатств.

Несмотря на исключительную мощность водных ресурсов ССРА, достигающую 2 млн. лош. сил, электрификация края и использование его энергетических ресурсов до 1921 года находились на крайне низком уровне. Водные ресурсы ССРА базируются на использовании мощности горных рек, высокие уклоны которых позволяют развивать большую мощность потоков.

Основным узлом концентрации гидроресурсов является озеро Севан, с потенциональной мощностью в 1 млн. л. с.

Строительство этого каскада, по исключительной красоте, оригинальности и смелости замысла, не имеет прецедентов.

Девять гидростанций будут составлять Севано-Зангинский каскад. Из них в полном разгаре идет сейчас строительство Канакирской гидростанции на реке Занге, вблизи Эривани. Около 3 тысяч рабочих — армян, айсоров, курдов — заняты прокладкой туннелей в базальтовых скалах, на стройке плотин и шлюзов, на монтаже гигантских трубопроводов. Станция вводится в эксплоатацию 1 января 1935 года. К концу второй пятилетки войдет в строй вторая, самая мощная станция Севано-Зангинского каскада — Гюмушская станция в 260 тыс. киловатт. Это творится в стране, которая в свое время от

царской России и от дашнаков получила наследство в три маленьких станции, общей мощностью до трех тысяч киловатт! Мощность всего каскада составит 570 тыс. *кв.* (Мощность Днепрогэса 558 тыс. *кв.*).



Проделанная в ССРА работа по ее электрификации, оставляет далеко позади темпы развертывания электрификации самых передовых индустриальных стран. Так САС Штатам, для того, чтобы увеличить мощность своих электростанций общего пользования в 5 раз, потребовалось 20 лет, а ССРА только за последние 10 лет увеличила мощность своих электростанций в 10 с лишним раз. За один 1933-й год введено в эксплоатацию новых мощностей на 16,2 тыс. *кв*, или иначе говоря — за один год прирост мощностей превышает всю довоенную мощность электроустановок Армении в 5 с лишним раз.

Исключительный рост развития энергетической базы является прямым результатом целеустановки плана на электрификацию страны и обеспечения края, лишенного топлива, энергией,

иллюстрируя одновременно все преимущества советской системы хозяйства. Этот рост электрохозяйства Армении осуществлен главным образом за счет строительства новых гидроэлектроцентралей. За истекший период выстроены и находятся в стройке: Дзорагэс — 22,8 тыс. *кв.*, Ленинакангэс — $2\frac{1}{2}$ тыс. *кв*, расширяемая до 3,7 тыс. *кв*, Эргэс I — 1,8 тыс. *кв*, расширяемая до 4,56 тыс. *кв*, Эргэс II — 2,4 тыс. *кв*, Канакиргэс — общей мощностью 112 тыс. *кв*, составляющая первое звено в строительстве Севано-Зангинского каскада.



Канакиргэс в процессе стройки

Масштабы развертывания производительных сил и технической реконструкции народного хозяйства Армении потребуют огромного увеличения мощностей ее энергетического аппарата.

Самый факт концентрации в пределах Армении огромного количества энергетических ресурсов, является решающим моментом в определении производственной специализации республики на ближайший период. Возможность подачи большого количества дешевой гидроэнергии

предрешает широкое развертывание энергоемких производств, с применением электроэнергии в термических и химических процессах.

Таким образом большое количество энергобаз и равномерное территориальное распределение гидро-энергетических ресурсов обеспечивают СССР быстрое развертывание процесса ее индустриализации.



Сардарабадский канал

СЕЛЬСКОЕ ХОЗЯЙСТВО

Армения, в целом, и Араратская долина, в частности, отличаются сухим и континентальным климатом и неравномерным выпадением осадков в течение года. Результатами этих особенностей климата страны в сфере сельско-хозяйственного производства являются:

а) невозможность культуры сельско-хозяйственных растений на низменной полосе в пределах 1.800 *м* без искусственного орошения,

б) господство ярово-неполивных культур выше этой зоны и

в) развитие виноградарства и плодовых садов и мощные альпийские пастбища в горной зоне.



Сардарабадский канал

Армения издавна пользовалась для своего сельского хозяйства искусственным орошением и плодородием долины Аракса обязана исключительно реке Аракс.

Уже орошено водами рек Армении 20.084 *га*; Зап. Арпачай орошает 12.000 *га* Ленинаканского района; река Занга, которая является наиболее мощным источником, орошает 20 тыс. *га*, и реки Гарни-чай и Дебеда-чай орошают Давалинский и Вединский районы, площадью около 20 тыс. *га*.

В качестве источников орошения большое значение имеет и озеро Айгерлич, представляющее собой естественное водохранилище в бассейне реки Аракс; используется оно для орошения 6 тыс. *га* земель Эчмиадзинского района. Реки бассейна реки Куры орошают—р. Дебеда-чай 500 — 600 *га*, и река Акстафинка — 2 тыс. *га*.

Ирригация является одним из наиболее древних факторов сельско-хозяйственной жизни ССРА.

Еще до завоевания Армении царской Россией, она обладала густой сетью оросительных каналов. В эпоху царизма ирригация не получила дальнейшего развития. За период столетнего владычества царского самодержавия, в Армении насчитывается всего два начинания по ирригации новых земель: Араздаянская и Эчмиадзинская (1913 г.) системы.

Особенно-же катастрофическим сделалось положение ирригации в эпоху империалистической войны и господства дашнаков.

К моменту установления в Армении советской власти, вся оросительная система была окончательно запущена, районы заболочены и целый ряд технических культур обусловленных этой ирригацией (как хлопок) исчезли почти полностью.

Первые годы Советской Армении характеризуются, главным образом, восстановительным процессом в области водохозяйственных работ.

Руководствуясь заветами Ленина, советское правительство с самого начала приступило к крупному ирригационному строительству. Из этих начинаний заслуживают внимания: Ширакский канал, с орошением 12 т. *га*, который на пороге второго пятилетия стал исходным пунктом для полива сахарной свеклы; в Ленинаканском районе — Эвджилярское орошение на 1.600 *га* и Карчеванское — на 800 *га*, являющееся базой консервной промышленности Мегринского района; Эчмиадзинский канал, заброшенный до 1921 г., был достроен в первые же годы советской власти и орошает до 1.700 *га*.

Хлопковое поле

За это же время были осушены Камарлинские болота и тем самым созданы условия для здоровой жизни в одном из наиболее густонаселенных хлопковых районов республики.

По линии мелкого строительства было получено до 3 тыс. *га* новых выходов под технические культуры и хлопок. Хлопковые площади, сведенные на нет в годы империалистической войны и господства буржуазно-националистического правительства, дали за 1933 год 12.750 центнеров хлопка.

Наиболее крупной водохозяйственной работой по восстановлению хлопковых площадей за первое пятилетие является сооружение малого Сардарабадского канала, орошающего в общей сложности 25.700 *га*.

Одновременно была реконструирована туземная система густо населенного Курдукулинского хлопкового района. Айгерлическое механическое орошение было закончено в 1929 году.

В том же году было начато строительство Киров, охватывающее в пределах Армении 45 тыс. *га* и в пределах Нах. ССР — 6 тыс. *га* хлопка.

Помимо этих крупных об'ектов, в первом пятилетии построен ряд мелких водокачек, орошающих 2.300 *га* хлопковых земель.

В перспективе развития хозяйственной жизни республики стоит комплексное разрешение народно-хозяйственных проблем, на основе расширения схемы энерго-ирригационного использования оз. Севан и орошения его водами пустынных плодородных земель Большого Сардарабада и Киров.

Наиболее существенными отраслями сельского хозяйства Армении являются: животноводство, как ведущая отрасль, технические культуры (хлопок) и плодоводство.

Динамика роста площадей выявляется следующими данными, из которых легко усмотреть основные реконструктивные сдвиги сельского хозяйства ССРА:

(В тыс. *га*)

	1927/28	1932	1933
Общая посевная площадь	334,8	400,4	427,4
В том числе: 1. Зерновые	295,6	324,2	352,1
2. Технические	18,8	41,3	35,4
В том числе: а) хлопок	13,4	28,1	25,8
б) табак .	0,5	2,7	2,5
3. Картофель	12,1	8,3	10,0
Из общей посевной площади: а) совхозы .	—	14,9	16,1
б) колхозы .	—	146,0	162,3

В 1933 г. 40,3 % сельских хозяйств Армении организованы в колхозы.

ПУТИ СООБЩЕНИЯ

Изрезанный горный рельеф, отсутствие развитой системы рек и наличие всего одной железно-дорожной линии для связи с Закавказской федерацией, а тем самым и с центром, ставит Армению в области транспорта на одно из последних мест, в связи с чем громадное значение приобретает строительство безрельсовых дорог и необходимость развития железнодорожных и водных путей.



Сардарабад **МТС. Выезд на работу**

Строительство дорог до войны преследовало больше стратегические цели, чем экономические, вследствие чего, перед советской властью с самого начала встала проблема транспорта и приведения его в соответствие с основными задачами развития народного хозяйства республики.

Сеть шоссейных дорог получила значительное развитие.

КУЛЬТУРА И БЫТ

Бурный рост промышленности, сельского хозяйства и культурных потребностей вызвал колоссальный спрос на новые жилища и на коммунальные услуги. Материальная база культуры и быта Армении, перешедшая по наследию от старого режима, не могла, естественно, удовлетворить и в сотой доле растущих потребностей страны, и поэтому уже с первых дней советской власти в ССР Армении было приступлено к широкому жилищному и коммунальному строительству. План капитальных вложений первого пятилетия был перевыполнен на 30 %.

Коренным образом изменился, как самый облик городского хозяйства, так и степень обслуживания населения коммунальными услугами. Новые водопроводы, трамвай, новые мостовые,

новые дома и новый социалистический тип городов, пришедших на смену дореформенным провинциальным захолустьям, характеризуют резкий перелом в области городского хозяйства и жилищного строительства ССР Армении.

Еще грандиознее достижения по линии чисто культурного строительства.

Последовательное осуществление Ленинской национальной политики обеспечило значительные темпы роста культуры ССР Армении.

Эривань **Общежитие студентов**

НАРОДНОЕ ОБРАЗОВАНИЕ

План всеобщего начального обучения осуществлен уже в 1931 г. Общее количество учащихся в начальных школах достигло в 1932 г.—190,8 тыс. чел., а в 1933 г. — 212,5 тыс. чел., т. е. всеобщим обучением были охвачены все дети соответствующего возраста. Семилетним обучением охвачено уже до 90 % детей. Широко развернута система дошкольного воспитания детей до 7-летнего возраста (сеть дет. садов, дет. очагов, площадок и т. п.). Размер охвата детей дошкольными учреждениями достигает 60,7 %.

Значительные успехи достигнуты в ликвидации тяжелого наследия царизма—массовой неграмотности населения.

Неграмотность ликвидирована в масштабе всей страны на 100 %, а число вовлеченных в ее ликвидирование в несколько раз превысило намеченное пятилеткой.



Эривань **Университет**

Так же исключительны успехи на фронте подготовки новых кадров. Число ВУЗ'ов и ВТУЗ'ов достигло в 1933 году — 10, число студентов — 4.590. Количество учащихся в развернутой сети техникумов, рабфаков и специализированной средней школе (ФЗУ) дошло до 14.000.

Крупнейшие успехи одержаны на фронте массовой культуры в деле развертывания печати, издательства книг и газет, особенно на национальных языках (59); в области строительства домов культуры, клубов, театров, кино, изб-чит., радио, библиот. и т. п.

ЗДРАВООХРАНЕНИЕ

Развернута также сеть медико-санитарных учреждений и предприятий, сеть яслей, больниц, здрав-пунктов, диспансеров, консультаций и т. п. Сеть здравпунктов охватывает уже непосредственно на предприятиях свыше 30 производств.

Число больничных коек доведено уже до 1.602, постоянных яслей — 66. Достигнуты решающие успехи в деле борьбы с профессиональной заболеваемостью и травматизмом, в области оздоровления условий труда и преодоления общей санитарной отсталости.

Эривань **Мед. Институт**

Не меньше внимания и забот уделено делу рабочего отдыха и развертыванию курортного обслуживания трудящихся. Созданы новые курорты (Арзни, Исти-Су) и значительно расширена пропускная способность старых.

МАРШРУТЫ по ССРА

Маршрут № 1

ТИФЛИС — АЛЛАВЕРДЫ — КАРАКЛИС — ДЕЛИЖАН — СЕМЕНОВСКИЙ ПЕРЕВАЛ — СЕВАН — ЭРИВАНЬ

Тифлис. По южной линии Закавказских железных дорог курсируют ежедневно 2 поезда: Тифлис — Эривань и Тифлис — Джульфа (через Эривань). В составе поездов имеется спальный вагон.

Интерес этого маршрута: красивые пейзажи (Лори-Памбакское ущелье, Севанское озеро и др.), крупные промышленные об'екты (Аллавердский медный комбинат, Дзорагэсская гидроэлектростанция, Караклисский комбинат и др.) и памятники старины, в большом количестве сохранившиеся в Лори и районе Севана.

За ст. **Навтлуг** (7 *км* от Тифлиса) дорога проходит через Куру и вступает в Борчалинскую равнину. Направо от полотна лежит небольшое озеро **Кумиси.** От ст. **Садахло** до **Караклиса** путь проходит по одному из наиболее красивых мест Закавказья — по **Лори-Памбакскому**, чрезвычайно живописному ущелью, все время подымаясь по крутым извилинам. Вдоль пути протекает бурная река Дебед, то появляясь у самого полотна дороги, то исчезая за скалами. От ст. **Ахтала** (91 *км*) ущелье становится все уже, глубже и все живописнее. По ущелью рассеяно множество памятников древней феодально-монастырской архитектуры: крепости, монастыри, развалины средневекового города, пещеры, старинный мост. Памятники указывают на историческое прошлое местности. Естественные условия района — „альпийская зона" — чрезвычайно благоприятствуют развитию здесь животноводства, молочного хозяйства и пчеловодства. Природные богатства Лорийского ущелья заключаются, главным образом, в месторождениях меди. У самого ж. д. полотна у ст. **Аллаверды**, расположены сооружения медного комбината — Арммедь, входящего в трест „Цветметзолото". Своеобразный интерес представляют они ночью при ярком освещении электричества.



Молотьба в ущельях Зангезура

Далее, у ст. **Калагеран**, вторым крупнейшим в этом районе сооружением является **Дзорагэсская** гидро-электрическая станция, расположенная в чрезвычайно живописной местности. (Об Аллавердском комбинате, гидростанции и Караклисском комбинате см. ниже). Третье крупнейшее сооружение в этом районе — Караклисский комбинат.

Памятники Лорийского ущелья. Лори—пограничная область—между Арменией и Грузией — занимает бассейн реки Дебедачая. Разбросанные по всему Лори могильники, где найдено большое количество бронзовых изделий, свидетельствуют о культуре страны в прошлом. Раскопки Де-Моргана, Ерицяна, академика Н. Марра и других доказывают, что первобытные обитатели Лори уже разрабатывали богатые медью рудники **Лалвара** (Аллавердский район).

В первые века нашей эры в Армении сильно сказывалось влияние сирийской и сасанидской культур. Лучшим архитектурным представителем этой эпохи является **Ордзунский** памятник.

В Армении культура древне-христианская и средневековая замыкалась в монастырях и церквах. Население жило в описанных Ксенофонтом подземельях, владыки же светские и духовные — в неприступных крепостях, замках и монастырях.

Интересную экскурсию может совершить турист от ст. Аллаверды в **Санаин** и **Ахпат**. Дорога к Санаину ведет через Санаинский старинный мост на реке Дебедачай, построенный из местного гранита в XII столетии. У северного конца его, на парапете, имеются скульптурные изваяния львов и надпись о времени его постройки на древне-армянском языке.



Базилика V в. Ереруйк

Ведет мост в Санаинский монастырь, находящийся на правом берегу р. Дебед, приблизительно в 3-х *км* к югу от Аллавердского завода.

Древний Санаин состоит из ряда типичных памятников армянской архитектуры X — XII веков, с надписями. В монастыре несколько гражданских построек.

„Хачкары" (крест-камни) относятся к числу древнейших памятников феодальной эпохи.

Недалеко от жел. дор. у сел. Ворнак, где при раскопках было найдено много предметов бронзового века, находится другой монастырь — Ахпат, основанный почти одновременно с Санаином в 967 г. На месте монастыря стоял языческий храм.

Чрезвычайно интересны пещеры Ахпата и Санаина. Они археологически не исследованы. Некоторые из них известны в истории (пещеры Ластуер, Зарниер, Парниер, Цаккар и др.). В них, во время нашествия монголов, монастыри Ахпат и Санаин скрывали свои ценности. В XIX столетии в них были найдены древние рукописи. В 1873 г. археолог Ерицян извлек из пещеры Цаккар отвердевшие от известковых отложений рукописи, хранящиеся в настоящее время в гос. книгохранилище ССРА.

Крепость Каян. Между Ахпатом и рекой Дебедачай, на вершине горы, сохранилась крепость Каян, которая местными жителями называется **Дсеванк.** Построена она в 1233 году.

Древности Узунлара. Среди исторических памятников наиболее интересен храм Хач-Гунда, построенный в 735 г. Под арками его — орнаменты сасанидского (древне-персидского) стиля.

Археологический интерес представляют также древности Кобера (XII в.), находящиеся в 7 *км* южнее станции Санаин, в живописном ущелье. От ст. Санаин железная дорога идет, все время взбираясь против течения Дебеда, по диким скалам и горным откосам, по карнизам и мостам, сквозь множество мелких туннелей.

Промышленные сооружения и стройки в Лорийском ущелье.

Аллавердский комбинат. (Ст. Аллаверды — 105 *км*). У железнодорожной платформы находятся крупнейшие в Закавказье заводы по добыче и выплавке меди, тут-же расположены гидростанция, главные электро-механич. мастерские и прочие предприятия, а также управление Аллавердского медного комбината.



Местные месторождения находятся в средней части ущелья речки Лялвар, в нескольких километрах от ж. д. станции Аллаверды.

Месторождения разрабатываются с некоторыми перерывами около 150 лет, но регулярная их эксплоатация начата лишь с 1874 г., с переходом от греческой компании в концессионное владение Кавказского промышленного металлургического О-ва (французские концессионеры).

В годы империалистич. войны работы на рудниках сократились, а с 1917 г. предприятия находились в консервации.

С августа 1925 г. Советом народного хозяйства Армении было приступлено к восстановительным работам. В настоящее время Аллавердский Комбинат находится в стадии полной реконструкции. Строится центральный медеплавильный завод.

Рудники расположены от 2-х до 10 *км* от линии железной дороги. В настоящее время ведутся большие разведывательные работы по выявлению новых запасов руды.



Дзорагэс

Дзорагэс. В $2^1/_2$ *км* от станции Калагеран, в узком, глубоком ущелье, находится Дзорагесская высоконапорная (125 *м*) гидростанция им. Сталина (Дзорагэс), одна из крупнейших гидроэлектрических станций Закавказья.

В начальный период, до создания куста всех гидроэлектрических станций Армении, мощностью в 22.500 *кв*, Дзорагэсская станция отдаст 80% всей вырабатываемой энергии промышленности удобрительных туков и комбинату в Караклисе. Остальная часть энергии будет передаваться существующим промышленным предприятиям Армении: медным разработкам в Аллавердах, каменным в Памбаке, текстильной фабрике в Ленинакане, туфовым разработкам в Артике, сыро-маслодельным заводам в Воронцовском районе, лесным разработкам района Санаин-шагали и др. Энергия будет использована также для электрификации сельского хозяйства этой же части Армении.

Караклис **Дом отдыха**

Между ст. **Калагеран** и **Шагали** выстроен лесопильный завод. В районе ст. **Памбак** находятся богатые залежи гранита и механизированное производство гранитных кубиков. Здесь же производится распиловка и шлифовка мрамора и конгломерата.

От ст. Памбак по железной дороге следующая станция — Караклис.

Караклис — небольшой город, горно-климатическая станция, 1.324 *м* над уровнем моря. Имеется прядильная фабрика и вышеуказанный комбинат.

Шоссе соединяет Караклис с Делижаном — 38 *км*. Сообщение автомобильное. Дорога Караклис-Делижан идет в гору до Амзачиманского (Воскресенка) перевала — 1.836 *м* над уровнем моря. Климат здесь здоровый. По правую сторону Памбакские горы, покрытые густым лесом. Вдоль шоссе от Караклиса расположены деревни: Вартанлу, Воскресенка, Амзачиман и Никитино; из них Воскресенка и Никитино населены русскими сектантами. В Никитино — железистый источник. Далее дорога к Делижану постепенно спускается в ущелье и проходит через густой живописный лес. Здесь расположена здравница ССР Армении — группа делижанских санаториумов.



Делижан **Туб. санаторий**

Делижан — климатическая станция Армении — расположен у подошвы горы, которая террасами спускается к реке Акстафинке. Склоны ее покрыты хвойными и лиственными лесами. Находясь на высоте 1.258 *м* н. у. моря, Делижан является прекрасным горно-климатическим пунктом. Обилие ясных безоблачных дней, сухость и чистота воздуха создают все условия для успешного использования Делижана, как курорта. Открыт санаторий для туберкулезных больных. При нем водолечебница, соляриум, лаборатория, врачебные и рентгеновские кабинеты. Приступлено к постройке второго санаториума. Местоположение

Делижан **Туб. санаторий**

и окрестности Делижана исключительно красивы. Склоны восточного хребта сплошь покрыты лесом, западный хребет состоит из ряда многоцветных скал, нагроможденных среди плоских столовых гор и цветущих лугов. В молоканской части города много садов, окрестности богаты родниками, река Акстафа-чай, выше и ниже Делижана, образует ряд небольших водопадов, В Делижане имеется новая, благоустроенная гостиница. Из Делижана можно проехать автомобилем по шоссе в **Акстафу** к железно-дорожной магистрали Баку — Тифлис. В Делижане показательный плодовый сад, племенной рассадник.

Ущелье реки Акстафа. (От Делижана к Акстафе). Случайные археологические находки и раскопки около Делижана показывают, что в бронзовом веке страна была густо населена. Наиболее ранние из сохранившихся исторических памятников относятся к VII в. От этого времени сохранились архитектурные сооружения около сел. Воскепар. Некоторые из них относятся к эпохе захаридов (XI — XII в. в.).

В ущелье разбросаны многочисленные развалины крепостей, из них наиболее известны были — Гак и Гавазан. Привлекает внимание архитектура древнейших храмов Мхитара, Гоша, Агарцин, Макараванк и Вараг. В средние века ущелье служило караванным путем из армянского торгового города Двина в Грузию.

Иджеван (б. Караван-сарай).

По сторонам акстафинского шоссе, проходящего через Иджеван, развертываются живописные виды.

Иджеванский район первый в ноябре 1920 г. поднял восстание против дашнаков и в нем в первом была организована советская власть, быстро распространившаяся оттуда по всей Армении.

Ахарцын. Между Делижаном и деревней Джархеч в лесу, у подошвы горы, на ровном плато расположены памятники Ахарцина со множеством надписей XI века.

Семеновка-Еленовка. (Севан) — 22 *км.* Семеновка (2.170 *м* н. у. моря) — молоканское село. Сыроваренный завод. Далее — дер. Чубухлу. От Делижана шоссе к Семеновскому перевалу. Горы и ущелье покрыты растительностью. На самом перевале неожиданно развертывается исключительной красоты панорама Севанского озера, лежащего огромным зеркалом в рамке высоких синеющих горных хребтов, местами покрытых снегом. От перевала шоссе тянется к берегам озера.

Сектанты в Армении. В 40-х годах прошлого столетия, преследуемые властями и православной церковью, сектанты (молокане) Тамбовской, Тульской, Саратовской и Воронежской губерний переселились на Кавказ. Царское правительство не только этому не препятствовало, но и способствовало заселению Кавказа русскими по политическим и стратегическим соображениям, превращая этих переселенцев в орудие своей завоевательской и руссификаторской политики.

Остров в Севанском озере

1842 год является годом основания большинства сектантских сел. Для своего местожительства переселенцы молокане выбрали возвышенное, горное пространство, в центре которого находится озеро Севан. В начале 40-х г. г. от молокан откололись в самостоятельную секту, т. н., прыгуны. Характерны их моления, сопровождающиеся пением и экзальтированными прыжками.

Субботники — сектанты живут в Еленовке, Нижних-Ахтах, Дарачичаге и Семеновке, последователи чистого иудаизма, непризнающие талмуда.

Озеро Севан. „Самое большое из высокогорных и самое высокое из больших озер". Максимальная длина — 72 $^1/_2$ *км*, наибольшая ширина — 37 $^1/_2$ *км*, вся площадь — 1.413 кв. *км*.

После долгой езды, между высокими горами, возвышающимися одна над другою и стесняющими кругозор, внезапно видна теряющаяся за горизонтом безбрежная голубая даль оз. Севана, до обмана напоминающая море.

Обрамленное высокой скалистой оградой и расположенное на высоте 1.916,1 *м* (6.300 фут.) над уровнем моря, озеро это, покоясь на широком основании окружающих его горных хребтов, возносится среди Армении, как гигантская чаша.

Большой интерес представляет островок с монастырем, находящийся у западного берега озера. Издали он производит впечатление до половины затопленной горы. Он имеет в окружности 6 *км*. Это бесплодная скала, покрытая очень скудной землей. На нем была крепость и языческий храм,

на месте которого в IV столетии была построена церковь. Резные ореховые ее двери, выполненные мастером Ованесом в 1176 г., хранятся в Эриванском музее.

Во время царизма остров принадлежал Эчмиадзину и служил местом ссылки для провинившегося духовенства. На месте монастыря и монастырской школы в настоящее время прекрасный дом отдыха.

Об'ем воды в озере Севан давно привлекал внимание техников и экономистов, ставивших вопрос об использовании озера для нужд ирригации и энергетики. Разрешена Севанская проблема при советской власти в 1930 году.

Согласно схеме энергетическо-ирригационного использования озера, составленной Севанским Комитетом при СНК ССР Армении, намечается понижение уровня озера на 50 *м*, при котором водное зеркало озера убывает с 1.416 кв. *км* до 239 кв. *км*.

Обще-установленная мощность Севан-Зангинского каскада около 500 — 600 тыс. киловатт. Строится сейчас первая из станций Севано-Зангинского каскада—Канакирская (112 тыс. *кв*).

Но Севан, по схеме Комитета, не только источник энергии. Он будет удовлетворять и нужды ирригации. К орошению намечается 80 тыс. *га* Большого Сардарабада, — остальные 20 тыс. *га* получают воду за счет местных источников орошения, расположенных на Араратской долине к западу от р. Занги, — и 50 тыс. *га* земель Киров. Орошение этих земель предположено из Егвардского водохранилища, с полезной емкостью 150 млн. кубометров.

Орошенные земли предполагается обратить под хлопок, тутовник, плодовые сады, виноградники и пр.

Капитальные вложения на энергетику и орошение, связанные с осуществлением Севано-Зангинского каскада, достигнут 400 млн. руб. Чрезвычайно низкая стоимость энергии каскада обеспечивает безусловную рентабельность построенных на ее базе промышленных предприятий, в первую очередь электрохимических и электро-металлургических.

Озеро изобилует рыбой. В 1924 г. были произведены опыты разведения в Севане ладожского сига; выводки его стали здесь развиваться быстрее, чем в Ладожском озере. Правильное и детальное научное изучение озера проводит Севанская озерная станция, начав в 1923 г. свои исследовательские работы. Ее ихтиологическая секция главное внимание уделяет изучению озерных форелей, являющихся основным хозяйственным об'ектом Севанского рыболовства.



Курорт Арзни **Здание пансионата**

Арзни издавна славилась своими целебными водами, но курорт функционирует с 1925 года. Здесь имеются: бальнеологическое заведение с ваннами, санаторий, рентгеновский кабинет, лаборатории. Тут же устроен завод для разлива вод и улавливания углекислого газа. Главный источник Арзни — углекисло-глауберо-соляной — считается аналогом источника Ракоччи в Киссингене (Германия). Функционирует курорт летом и осенью. Привлекая с каждым годом все больше ревматиков и страдающих заболеваниями кишечника, сердечной и нервной деятельности, Арзни превращается во всесоюзный курорт, благодаря обилию минеральных вод.

Дальше дорога в Эривань проходит через с. **Канакир.**

Далее по шоссе, справа виден **Нор-Арабкир,** где живут трудящиеся армяне, уроженцы Старого Арабкира (в Турции), эмигрировавшие в Америку и недавно переселившиеся оттуда в Советскую Армению.

От Канакирского плато открывается прекрасный вид на Эривань, особенно красивый вечером, когда город сверкает огнями. (О г. Эривани см. маршрут № 3).

КАЛАГЕРАН—СТЕПАНОВАН — БЗОВДАЛЬСКИЙ ПЕРЕВАЛ — КАРАКЛИС — ЛЕНИНАКАН — ЭРИВАНЬ

От Калагерана шоссе подымается на вершину горы, чтобы выйти на Лорийское плато. Уже на последних поворотах открываются виды на противоположный гребень, на плоскогорье, на зеленеющие вдали Памбакские горы и на глубокое ущелье, по которому стремительно течет Дебед, и змеится полотно железной дороги.

Не доезжая до Степанавана, за деревней Николаевкой, на огромной скале — старинная Лорийская крепость.

Степанаван (бывш. Джалал-оглы) — центр культурно-экономической жизни района. Климатические и природные условия создали Степанавану славу климатической станции — дачи. Здесь имеется дом отдыха.

Молочно-хозяйственный уклон сельского хозяйства района создал необходимость организации в нем племенного государственного хозяйства. Совхоз Каракала (1200 *м* над у. м.) расположен к с.-з. от Степанавана в степи, у подошвы „Мокрых гор", с богатой альпийской растительностью. Здесь находится крупное советское хозяйство племенного скота с сыроваренным заводом, организованным в 1926 году и являющимся одним из крупных производителей швейцарского сыра. В настоящее время молочная кооперация имеет в Воронцовке (русское село к с.-з. от Степанавана) большой механизированный завод.

В районе обнаружены месторождения торфа.

От Степанавана до Караклиса шоссе проходит через сел. Гергеры, на Бзовдальский перевал, откуда открывается прекрасный вид на север — Памбакскую долину, и на юг — Лорийскую степь. Ущелье, в котором течет река Дебед, так узко и глубоко, что она скрывается из глаз, теряясь среди густой растительности.

От Караклиса дальнейший путь до Ленинакана по железной дороге.

От ст. Калтахчи, по другую сторону Джаджаура, тянется Ширакская равнина, окруженная Агбабинскими высотами и горами Аладжа и Арагац.

Гор. **Ленинакан** — на левом берегу р. Ахурян (Западный Арпачай) — экономический и культурный центр Ширакской равнины, заселенный после Адрианопольского мира с Турцией



Ленинакан **Клуб железнодорожников**

(1829 г.), армянами-переселенцами из Турецкой Армении, главным образом, из Эрзерумского вилайета.

До присоединения к России в 1804 г., Ленинакан был небольшой пограничной деревней, с укреплением и заставой для взымания пошлины и назывался Гюмри, что значит по турецки — таможня. Тут проходила большая караванная дорога из Карса в Эривань и Тифлис. В 1837 г. Гюмри был переименован в Александрополь.

Уездный город Эриванской губернии, имевший в 1830 г. менее 2 тыс. жителей—Александрополь, после завоевания Карсской области и постройки жел. дороги на Карс и Эривань, стал, благодаря своему узловому положению и многочисленному гарнизону, быстро развиваться. До мировой войны в Александрополе было больше жителей, чем в Эривани. В 1933 г. население города достигло 67 тыс. чел.

Город сильно пострадал во время империалистической войны и управления дашнаков. В мае 1920 г. рабочие и трудящиеся Александрополя подняли восстание против дашнаков, но оно было подавлено.

В 1924 г. для увековечения в Армении памяти В. И. Ленина, Александрополь был переименован в Ленинакан.

В 1926 г. Ленинакан пережил разрушительное землетрясение; в ночь на 22-ое октября сильные подземные удары

длившиеся около трех минут превратили ряд деревень района, расположенных к югу от города, в груды развалин.

Ленинакан — промышленный центр Армении. В нем сосредоточена вся текстильная промышленность Армении.

В Ленинакане строится мясной комбинат, предполагается построить сахарный завод, сырьевую базу для которого будет доставлять организованный несколько лет тому назад совхоз.



Ленинакан **Центральная гостиница**

Из высших учебных заведений здесь открыт Кооперативно-Экономический Институт с факультетами — товароведческим и плановым, и ряд техникумов.

В Ленинакане имеется государственный драматический театр и музыкальная студия, а также прекрасное новое здание кино.

СПРАВОЧНИК ПО гор. ЛЕНИНАКАН

Гостиница центральная — Новая ул. 23-я. Гостиница имеет 100 номеров, из них 8 общих. При гостинице кафе-ресторан.

Почта — угол ул. 15/20.

Партийные учреждения — угол 15-ой и 20-ой улиц.

Кооперация-банкоон (рабкооп) — угол улиц — 23/26.

Коммунальные предприятия. Дом Крестьянина — на углу улиц — 31 и 33. Городской сад — на площади Карла Маркса — в саду памятник Шаумяна.

Памятник Ленина и на площади Севояна—памят. „Майского восстания".

Зрелища и клубы. Государственный театр драмы имени Мравьяна — в 1-ом городском саду. Концертный зал Наробраза — в здании Исполкома — угол 15 — 20. Кино-театр „Октябрь" угол улиц 23 и 20 — новое здание. Клуб железнодорожников им. Севояна — у ж. д. станции Ленинакан, — клуб построен в 1929 г. Дом Красной Армии — ул. 21, дом № 151. Клубное помещение оборудовано сценой с зрительным залом, в клубе кино, читальня, библиотека, тир. Клуб текстильщиков — угол 14 и переул. 26 — сцена и зрительный зал, кино, библиотека, читальня. Клуб совторгслужащих — угол 16 и 21 улиц — сцена и зрительный зал. Кино, библиотека, читальня.

Ленинакан

Ленгэ

Общественные организации. О-во краеведения — в здании Горсовета. Красный Крест — Ленинаканское отделение — там же. Осоавиахим — там же.

Ассоциация инженеров и техников при Союзе текстильщиков, железнодорожников, строителей.

Библиотеки. Городская библиотека — на 23-й улице — около 30.000 томов. При библиотеке читальня.

Библиотеки и читальни имеются при всех клубах профессиональных союзов и некоторых красных уголках при учреждениях и союзах.

Печать. „Банвор" („Рабочий") редакция на 23-й улице, ежедневная обще-политическая рабочая газета. Представительства иногородних газет; „Хорудаин-Айастан" — 20-ая ул., „Красный текстильщик"; „Железнодорожник" — печатные многотиражки.

Лечебные учреждения. 1-я советская больница — 16-ая ул. Городская амбулатория — 23 ул. Венерологический диспансер.

Ленинаканский текстильный комбинат. За городом на большом пространстве расположились корпуса Армтекстиля, крупнейшего промышленного предприятия Армении. Строительство комбината продолжается. Возводятся новые здания на 60.000 веретен и 2.520 станков.

Реконструирована 1-ая прядильно-ткацкая фабрика с 40.000 веретен. Мощность существующей трикотажной фабрики с 350 тонн годовой продукции будет доведена до 3.000 тонн. Строительство ткацкой уже заканчивается.

Канал орошения Ширакской степи „Ширканал". Длина канала — 22 *км*. Головная часть его находится в 13 *км* от Ленинакана, в ущелье реки Арпачай, с высокими, почти отвесными скалистыми берегами. Общая площадь, охваченная каналом — 16.000 *га*.

Канал орошает поля целого ряда сел и колхозов и дает воду плантациям сахарной свеклы.

Ленинаканская гидро-электрическая станция. Станция расположена в 12 *км* от города к северу, на реке Арпачай. Водонапорный канал берет начало из Ширакского канала. Станция оборудована 4 турбинами, в 8.500 лош. сил. Ее постройка начата по окончании постройки Ширакского канала, в 1926 году. Пущена она в конце 1928 года. Станция обслуживает промышленные предприятия Ленинакана, Артик-туф и подает свет в город и районы.

„Артик-туф". В 25 *км* от Ленинакана, у селения Артик, находятся богатейшие в Союзе залежи туфа. Площадь залегания обследованного района — 25 *км*.

Туф, как строительный материал был известен еще в древности, о чем свидетельствуют храмы в Капсе и Артике, сохранившиеся до сего времени, и ряд других построек.

В 1929 году залежи об'явлены имеющими всесоюзное значение и для их эксплоатации образован Всесоюзный трест „Артик-туф".

При исключительно благоприятных конструктивных и теплотехнических свойствах, артик-туф поддается весьма легкой обработке; его можно пилить обыкновенной пилой и обрабатывать на простом токарном станке.

Туф обладает также керамическими свойствами. Его поверхность возможно покрывать поливами любых цветов, используя высокую температуру его плавления.

Древние постройки из артик-туфа. По дороге в Капс — (8 *км*) в сел. Канлинджа—находится храм Мармашен, построенный в XI в. из туфа на известковой связке. Последнее сильное землетрясение совершенно на нем не отразилось.

За Ленинаканом — ст. **Баяндур**—233 *км*, ст. **Агин**—245 *км*, ст. **Ани**—265 *км*, — здесь пемзовые рудники треста, „Арменпемза".

„Арменпемза". Разработки находятся: одна в районе ст. Ани, вторая близ сел. Махмуджук, в 4-х километрах от ст. Артик.

К Анийским разработкам проведена железнодорожная ветка, протяжением в 5 километров.

Разработки пемзы начались в начале 1924 г. Пемза вывозится во все районы Союза ССР и экспортируется заграницу.

По качеству анийская пемза — лучшая в Союзе и не уступает итальянской.

В районе ст. Ани расположена Ереруйская базилика. Один из интереснейших памятников архитектуры V века н. эры.

Следующие после Ани — ст. **Алагез, Карабурун и Сардарабад.**

Сардарабад является одним из центров хлопководства. Зарождающийся значительный промышленный центр с МТС и хлопкоочистительным заводом. Ведутся работы по созданию плодоовощного совхоза, площадью в 6.000 *га*, сырьевой базы для гиганта консервной промышленности.

По окончании работ по проведению Сардарабадского канала, от безводной пустынной Сардарабадской степи будет отнято под хлопок и другие высокоценные культуры новые 25.000 *га*.

Малый Сардарабадский канал. Головная часть его выведена из Аракса для пропуска воды самотеком во вновь сооруженный магистральный канал. Длина канала — 25 *км*.

Коммуна „Красная Армия". В 5-ти верстах к северу от ст. Сардарабад расположен новый городок-коммуна, распланированный акад. Тамяняном. Улицы расположены в шахматном порядке и освещены электричеством.

Предпоследней станцией на дороге Ленинакан — Эривань является ст. **Улуханлу** (360 *км*).

В Армении проживают, как в Улуханлу, так и в Беюк-Вединском и Агбабинском районах, до 100.000 тюрок. В Эривани имеется тюркский педагогический техникум, десятилетка, тюркский сектор рабфака и тюркский сельско-хозяйственный техникум. Издается газета на тюркском языке.

От Улуханлу в 14 *км* расположена Эривань. (О гор. Эривань см. маршрут № 3).

Армения **Вид на гору Арагац (Алагез)**

Маршрут № 3

КАРАКЛИС — СПИТАКСКИЙ ПЕРЕВАЛ — ВОСХОЖДЕНИЕ НА АРАГАЦ (АЛАГЕЗ) — ЭРИВАНЬ

На запад от Караклиса идет шоссе до Амамлы. Оно идет дальше на Спитакский перевал, откуда открывается прекрасный вид на цветущую долину реки Касах и гору Арагац (по-тюркски Алагез).

Спускаясь далее на юго-восток и пройдя через селения Баш — Абарани — Аликучак, шоссе проходит по восточным склонам Арагаца.

В этом районе особый интерес представляет, как гора Арагац, так и быт живущих здесь курдов-езидов.

Курды-езиды — земледельцы и скотоводы, главным образом—овцеводы. Другие виды сельского хозяйства для них являются подсобными. Занимаются они и отхожим промыслом. Езиды составляют особую секту с древне-иранскими дуалистическими верованиями. У езидов отсутствовала письменность и лишь при советской власти составлен курдский алфавит. Еще недавние обычаи — похищение невест, купля и продажа женщин— в значительной мере уже изжиты. Во всех поселениях открыты школы, избы-читальни, ликбезы и т. д.

Восхождение на Арагац (Алагез). Лучшим временем для восхождения считается конец лета и начало осени. Путь делится на 2 части. Первая от сел. Бюракан до озера Карагель, которое расположено на высоте 3.600 *м*. Вода пресная. От него отведен канал, орошающий сады сел. Инаклю. На берегу озера находится метеорологическая станция. От озера начинается вторая часть пути — под'ем на вершину Арагаца, длящийся около 2-х часов. От Бюракана до перевала—$23^1/_2$ *км*. Нужды в альпенштоках нет, на вершине нет ледников и снег лежит лишь плешками, в защищенных и глубоких завалинах. Вершина представляет кратер, наполненный фирном и окруженный кольцом конусов. С каждой из их вершин открывается красивый вид на кратер вулкана, на склоны с озерами, а в ясную погоду к югу — на долину Аракса, вершину величественного Арарата и горы Малого Кавказа. К северу — необыкновенно интересна панорама главного хребта Большого Кавказа.

Можно совершить восхождение еще с северной или восточной стороны. С северной: от Ленинакана через сел. Большой Арихвели (30 *км*) до вершины. С восточной: от сел. Караклис через с. Казанфар ($4^1/_2$ *км*) по ущелью реки Дадалю-чай (13 *км*). Путь этот выводит на южный склон зап. вершины.

Арагац — потухший вулкан. Лавовый массив занимает обширную площадь. Он один из величайших в мире и простирается на севере — до Ленинакана, на юге — до Аракса, на западе—до Арпачая и на востоке — до Мисханских гор. На его склонах множество селений. Детальному исследованию Арагац подвергся лишь в 1927 — 1928 годах экспедицией Всесоюзной академии наук.

Дорога на Эривань тянется дальше от селения Али-Кучак на юг и проходит через ряд сел, из которых наиболее значительным является Аштарак.

Аштарак — районный центр виноделия. (Вина типа хереса, мадеры, портвейна и спирто-коньячное производство). Винодельческая промышленность кооперирована. Вина и спиртоконьячные изделия Армении имеют сбыт, как на рынках СССР, так и заграницей. Из Аштарака в Эривань — 44 *км*. Ходят автобусы.

Гор. **Эривань** — столица ССР Армении, административный, хозяйственный и культурный ее центр, постепенно становящийся и промышленным ее центром.

В ней находятся все высшие правительственные и партийные ортанизации и высшие учебные заведения Республики.

Расположена Эривань в оазисе, орошаемом из Занги системой каналов, начинающихся у сел. Канакир. Самый древний из них—Дальминский сооружен еще во времена урартийцев. Каналы прекрасно нивеллированы, и укреплены.

Эривань Рабочие дома жилкооперации

В'ехать в Эривань можно с 2-х сторон: с вокзала по шоссе и со стороны Севана. Панорама Эривани с высоты Канакирского плато, на фоне Арарата, видного от вершины до его основания, необычайно красива.

Эривань основана еще во времена Урартийского царства. По мнению халдоведов, город тогда (VIII век до нашей эры) назывался Эриаони.

Центром Араратской области Эривань делается только в XV в. До покорения ее Россией (1827 г.), Эривань 14 раз переходила из рук персов в руки турок и обратно, при чем 60 лет была под властью турок, а остальное время в руках персов.

Крепость над Зангою, следы которой сохраняются до сих пор, построена была турками в 1582 г.

Когда пала Эривань в 1827 году, все ханство вместе с Нахичеванской областью были присоединены к России, под наименованием „Армянской области".

Зимой того-же года, в одной из зал сардарского дворца было исполнено любителями в присутствии Грибоедова в первый раз его „Горе от ума".

В 1916 г. в Эривани жило коренного населения до 32.500 чел., кроме армян-беженцев из Турции. Благодаря страшной смертности в 1917—1920 г.г., город перестал расти, хотя число пришлых — беженцев из разных мест все увеличивалось. В 1922 г. население Эривани составляло 46.642 ч. Рост Эривани, после провозглашения в Армении Советской власти совершенно исключительный, даже для нашего Союза. В 1933 г. в Эривани было уже 117.000 жителей.

Эривань — город строющийся. В перспективе 2-ой пятилетки Эривань вырисовывается, как экономический, политический и культурный центр страны, и одновременно, как центр исключительного по своему значению Эривано-Зангинского комбината. Наличие дешевой энергетической базы определило постройку в Эривани грандиозного завода синтетического каучука. Вблизи комбината на левом берегу Занги строится специальный поселок для его рабочих и служащих в 2.000 жил. комнат.

В привокзальном районе, на т. н. Камарлинском шоссе, расположены, отчасти уже построенные и строющиеся: мраморообделочная фабрика, заводы консервный и механический, маслобойно-мыловаренный комбинат, мясокомбинат, кожевенный завод, деревообделочная фабрика, крупная табачная фабрика, производительностью в 6 миллиардов папирос в год, фабрики макаронная, бисквитная, карамельная и др. В стороне от них, в районе быв. крепости, находится грандиозный винно-коньячный завод „Арарат". В районе Мечети недавно закончена постройка швейной фабрики.



Эривань **Рабочие дома**

Эривань—культурный центр. В нем находятся — Государственный университет, Всесоюзный зооветеринарный институт (с группами русскими и армянскими), институты: медицинский, сельско-хозяйственные и политехнический, а также целая система техникумов по разным специальностям.

В Эривани, в царское время не имевшей даже постоянной труппы, находятся теперь лучшие армянские театры: 1-ый государственный драматический, учрежденный в 1921 г., оперный, учрежденный в 1933 г., и рабочий театр юного зри-

теля. Для национальных меньшинств города существует постоянная тюркская драматическая труппа и периодически даются спектакли на курдском языке. Постоянного русского театра в Эривани нет, но сюда часто приезжают на гастроли русские труппы из Тифлиса, Баку, Москвы и др. В Эривани сосредоточены также лучшие армянские типографии и Госиздат Армении.

В Эривани издается ряд армянских журналов и газет специальных и общих; в их числе официальный орган правительства и партии — „Хорурдаин Айастан„ („Советская Армения“).

Главный интерес для туриста представляет в городе его строительство. Строительство столицы Армении в отличие от строительства центров других национальных республик ведется, в сущности, на пустом месте. Ни царское правительство, ни армянская буржуазия почти никакого наследства советской Армении не оставили.

Несмотря на свою древность, Эривань с туристической точки зрения город новый. Землетрясение 1679 г. уничтожило все следы его древностей. Мало что сохранилось и от последующей эпохи, так как строилась Эривань, как и все персидские города, из глины. Лучший памятник старины в Эривани — **Гей-мечеть**, замечательная красотой внутренней отделки. Построенная в 1764 г., она является прекрасным образцом персидской архитектуры.

От Эриванской крепости, стоявшей на скалистом возвышенном берегу быстрой Занги, ничего не осталось. Последние остатки сардарского дворца с подземным ходом до Занги, с внутренними двориками, с разрушенными фонтанами, банями, гаремом и 2-мя мечетями погибли в последний год войны.



Эривань **Рабочие дома**

Посетить Эривань рекомендуется весною или осенью. Летом в Эривани жарко. Осень долгая и незаметно переходящая в всегда солнечную, но иногда весьма суровую зиму.



Эривань

Правление Даорагэса

СПРАВОЧНИК ПО гор. ЭРИВАНИ

ПРАВИТЕЛЬСТВЕННЫЕ УЧРЕЖДЕНИЯ

Центральный Исполнительный Комитет Рабочих и Крестьянских депутатов ССР Армении, ул. Спандаряна, 68.
Совет Народных Комиссаров ССР Армении, ул. Спандаряна, 68.
Народный Комиссариат Просвещения, ул. Налбадяна, 34.
Народный Комиссариат Земледелия, ул. Налбадяна, 34.
Народный Комиссариат Социального Обеспечения, Дом СНК.
Народный Комиссариат Здравоохранения, Дом СНК.
Народный Комиссариат Тяжелой Промышленности, Дом СНК.
Народный Комиссариат Финансов, Дом СНК.
Народный Комиссариат Снабжения, Дом СНК.
Комиссия Советского Контроля, Дом СНК.
Государственное Политическое Управление (ГПУ), ул. 1-ая Гнуни.
Управление водного хозяйства Армении, ул. Аллавердяна.
Управление Уполном. Зак. Окр. Связи, ул. Ленина.
Прокурор Республики, ул. Ленина, 48.
Верховный Суд, ул. Ленина 53.
Агентство Наркоминдел СССР, ул. Абовьяна, 87
Народный Комиссариат Легкой Промышленности, ул. Налбадяна, 26.

ПАРТИЙНЫЕ ОРГАНИЗАЦИИ

Центральный Комитет Коммунистической Партии (больш.) Армении (ЦК КП(б)А), ул. Абовьяна, 34.
Эриванский Комитет Коммунистической Партии (большевиков), ул. Абовьяна, 33.

КОНСУЛЬСТВА

Турецкое консульство, ул. Гнуни, 5.

МЕСТНЫЕ УЧРЕЖДЕНИЯ

Эриванский Горсовет, ул. Карла Маркса, 2.
Комендатура Эривани, ул. Ленина, 46.
Управление милиции, ул. Маркса, 6.
Уголовный розыск, ул. Маркса, 6.
Адресный стол, 5-ая Гнуни, 7.

НАУЧНЫЕ УЧРЕЖДЕНИЯ

Институт Марксизма-Ленинизма, Дом Культуры.
Государственный научно-исследовательский институт, при Гос. университете.
Бактериологический институт, улица Налбадяна.
Центральная об'единенная лаборатория, ул. Рубени, 2.
Ветеринарно-профилактический Институт при Наркомземе Армении.
Центральная санитарно-гигиеническая лаборатория при Наркомздраве Армении, ул. Спандарьян, 27.
Институт гигиены и санитарии, улица Абовьяна.
Физиотерапевтический институт, в конце ул. Абовьяна.
Тропический Институт, ул. Абовьяна, 39.
Центральная плодо-винодельческая и зональная опытная станция, 1-й совхоз Наркомзема (быв. Сардарский сад).
Комитет по изучению и охране природы Армении, ул. Налбадяна, 11.
Комитет охраны древностей Армении, ул. Свердлова, 2.

ВЫСШИЕ УЧЕБНЫЕ ЗАВЕДЕНИЯ

Государственный Университет, главный корпус, ул. Абовьяна 124.

Институты — Политехнический с отделениями: химическим и строительным; Сельско-хозяйственный, Медицинский.

Рабочий факультет, Армянский и тюркский секторы, ул. Абовьяна, 18.

Всесоюзный ветеринарный и зоотехнич. институт, ул. Налбадяна, 69.

Государственная консерватория, улица Спандарьяна. Консерватория основана в 1923 г.

Музыкальный техникум им. Спендиарьяна, ул. Шаумяна.

Музыкальный рабочий факультет при Госконсерватории.

ОБЩЕСТВЕННЫЕ ОРГАНИЗАЦИИ

Совет Профессиональных Союзов ССР Армении, ул. Спандаряна, 68.

Эриванский Комитет ЛКСМА, ули-Абовьяна, 33.

Центральный Комитет Ленинского Коммунистического Союза Молодежи Армении (ЦК ЛКСМА), ул. Абовьяна, 36.

Центральное Бюро Юных Пионеров, ул. Абовьяна, 36 при ЦК ЛКСМ Армении.

Центральное Правление Комитета помощи Армении „ХОК", улица Абовьяна, 69. Имеет свои организации за рубежом, в армянских колониях Европы, Африки и Америки. Главная цель организации—устройство армян-переселенцев.

Союз советских писателей Армении, в доме писателей, ул. Свердлова, 2.

Союз советских художников и скульпторов Армении. Дом писателей, ул. Свердлова.

Союз советских композиторов Армении. Дом писателей, ул. Свердлова. 2.

Союз советских архитекторов Армении. Дом писателей, ул. Свердлова, 2.

Ассоциация инженеров и техников Армении, ул. Ленина, 39.

Союз охотников Армении, ул. Налбандяна.

Общество „Красный Крест" Армении, ул. Рубени.

Высший совет физкультуры, ул. Спандаряна, 27.

Пролетарско-спортивное Общество „ДИНАМО". Правление, улица Амиряна, 11.

Магазин спортивных принадлежностей, ул. Абовьяна, 30.

Печатный орган „Динамовец".

БАНКИ

Армянская контора Государственного Банка. ул. Налбадяна, 6.

Комбанк, ул. Налбандян, 2.

Промбанк, ул. Спандарьяна, Дом Совнаркома.

ГОСТИНИЦЫ

Гостиница „Интуриста", ул. Абовьяна, оборудована ваннами, при гостинице кафэ-ресторан.

Гостиница горсовета, пл. Шаумяна. Закончен 1 корпус. Строятся 2 и 3 корпуса.

ОПТЭ, ул. Рубени, 5. Организует экскурсии по ССРА по маршрутам.

Экскурсионная база ОПТЭ, ул. Энгельса, 10.

Республиканский дом крестьянина, ул. 2-я Гнуни, 3.

З Р Е Л И Щ А

1-й Краснознаменный государственный театр драмы, ул. Шаумяна, 7, спектакли ежедневно; по пятницам — спектакли тюркской драмы. Тюркская драма остальные дни дает спектакли в клубах. При театре — театральная студия и техникум для подготовки кадров молодых артистов.

Рабочий театр им. М. Горького, в театральном помещении дома старых большевиков.

Государственная опера, ул. Абовьяна, 45.

Кино-Театр — „Наири" — ул. Амиряна, 2, 600 мест.

Концертный зал при Доме Культуры.

Цирк, ул. 26 коммунаров.

К Л У Б Ы

Клуб работников просвещения, улица Гнуни, 8.

Об'единенный рабочий клуб, ул. Абовьяна, 32.

Клуб медикосантруд, ул. Налбандяна, 4.

Клуб связи им. Атарбекова, Почтовый тупик, 1.

Дом Красной армии, ул. Налбандяна, 8.

Клуб рабочих строителей, ул. Абовьяна, 35 б.

Б И Б Л И О Т Е К И

Центральная книжная палата, ул. Спандаряна, 1, получает по 1 экземпляру всей печатной продукции СССР.

Публичная библиотека имени Мясникова, ул. Спандаряна, 1. Библиотека обладает более 800.000 томов книг — армянских, русских и иностранных, богатыми материалами по кавказоведению и Востоку и рядом редких уникумов. Коллекции библиотек А. Ф. Мясникова, Аргутинского, — Долгорукова, В. Д. Корганова и др. При библиотеке имеется читальня на 100 чел.

М У З Е И

Государственный музей Армении — Дом Культуры. Музей основан в 1921 году. Состоит из отделов: археологического, этнографического, историко-литературного и художественного.

Отдел художественный. 1-ый зал — отдел художественный. Западноевропейская живопись. Свыше 80 картин итальянской, фламандской и французской школ. 2-ой зал — галлерея картин русской школы, мастеров от 18 века и до середины 19-го века. 3-й зал — русская живопись конца 19-го века и начала 20-го века, 4-ый зал — русская новейшая живопись; 5-ый зал — произведения современных армянских художников: Саряна, Якулова, Аракеляна. 6-ой зал — современная армянская живопись — Е. Татевосян, Терлемезян, Гюрджян, Агаджанян. 7-ой зал — произведения армянских художников конца прошлого столетия: Айвазовский, Суренян, Башинджагян. 8-ой зал — произведения армянских художников середины

19-го века: Овнатаняна и Нерсеняна. Имеются также отделения гравюр и прикладного искусства—фарфор-фаянс.

Археологический отдел: Коллекции предметов материальной культуры доисторических и исторических эпох, найденых во время раскопок, произведенных преимущественно на территории Армении. Из них заслуживают особого внимания: фрагменты деревянной колесницы бронзового века, найденные в Ново-Баязетском районе, деревянная резная дверь из монастыря Аракелоц близ Муша (XII в.), коллекции предметов, обнаруженных при раскопках города Ани (XI — XII в.), керамика из городища Рея (XII — XIII в.) и нумизматические коллекции преимущественно восточных монет.

Историко-литературный отдел состоит из под'отдела древних рукописей, литературных документов и предметов и под'отдела исторических документов. В Историко-литературном Отделе собрано свыше 1.000 рукописей, среди которых некоторые VI века. В литературном под'отделе находятся рукописи армянских писателей: Хачатура Абовяна, Сумбата Шах-Азиза, К. Константяна, Р. Паткаяна, Сундукяна, Ов. Туманяна и др. В под'отделе исторических документов — грамоты Елизаветы Петровны, Екатерины II и Александра I.

Этнографический отдел с под'отделом „одежд и украшений". Имеется большая коллекция серебряных изделий, украшений, музыкальных инструментов и оружия.

Музей революции помещается в Доме Культуры. Собирает материалы по революционному движению в Армении и среди армян. Документы жандармских и охранных отделений, прокламации, революционные подпольные и легальные газеты и журналы, материалы, характеризующие революционную работу, фотографии, репродукции. В музее все материалы, касающиеся возникновения Советской власти в Армении.

Музей краеведения — Дом культуры. Музей имеет отделы: ботаники, минералогии, географии, физики, химии, обществоведения. Помимо педагогической работы, музей ведет работу по собиранию материалов краеведения.

Сельско-хозяйственный музей, ул. Майская, 49. Музей находится в ведении Наркомзема. В музее ведется научно-исследовательская работа в области изучения природы Армении.

Естественно-исторический музей, ул. Абовьяна — университетский городок в специальном корпусе. Отделы музея: *геологический, ботанический, зоологический.* Музей располагает обширными коллекциями и гербариями растительного и животного царства Армении.

Государственный Центральный Архив, ул. Аллавердяна, 26.

Коммунальный музей гор. Эривани, пл. Азизбекова.

ПОЧТА И ТРАНСПОРТ

Почта, телеграф, междугор. телефон, ул. Амиряна, 9.
Справочное бюро, ул. Налбандяна, 28. тел. 1 — 31.
Гор. станция ж. д., ул. Налбандяна, 2.
Армтранс, ул. Налбандяна, 2.
Багажная станция ж. д., ул. Налбандяна, 2.

ПРОМЫШЛЕННОСТЬ

Винно-коньяч. трест „Арарат", ул. Шаумяна, 3.

1 и 2 Эриванские гидроэлектрические станции. В двух километрах от города, по новому шоссе, на берегу Занги расположена генераторная станция. Водонапорный канал имеет длину— $5^1/_2$ *км* и начинается около Канакира. Обслуживает все промышленные предприятия города, Айгерличскую оросительную водопод'емную станцию и подает свет городу и окрестным селам.



Эривань **Коньячный завод „Арарат"**

Карбидный завод. Завод основан в 1927 г. Продукция завода идет на рынки СССР и заграницу.

Тресты. „Кожпром, ул. Налбандяна, 26. Трест об'единяет кожевенный завод на берегу реки Занги и кожзавод № 2.

„Армлестрест", ул. Налбандяна. Об'единяет деревообделочный завод в Эривани, ул. Кармир Банаки 26, фабрику гнутой мебели в Садахло, лесопильные заводы в Шагали, Иджеване и Шамшадине, деревообделочный завод в Делижане.

Трест горно-строительных материалов „Горстром", ул. Энгельса. Фабрика распиловки и шлифовки гранита, мрамора и конгломерата в Памбаке и Эривани, ул. Аллавердяна, 48.

Армполиграфтрест, ул. 2-ая Гнуни, 4, имеет типографию, оборудованную новейшими линотипами и ротационной машиной.

Газеты, издающиеся на курдском языке в Армении

Книги, изданные в Армении

„Арменкино" — Акц. Об-во, ул. Терьяна, 2. Имеет фабрику по производству кино-картин, основанную в 1924 г. Оборудована новейшей аппаратурой.

Механический завод — вокзал (заводской район). Выпуск машин для разработки горных богатств Армении, изготовление станков простейшего вида для обработки металлов, ремонт с.-х. машин, частей тракторов. Продукция завода расчитана, кроме Армении, на рынки соседних республик. При заводе — дом для рабочих, клубы и др. службы.

Госстрой, ул. Налбандяна, 2.

Эркоммунальный трест, ул. Карла Маркса, 2.

Предприятия — пивоваренный завод на берегу реки Занги, рисоочистительный, известковый — в районе вокзала. Кирпичный и гажевый — близ татарского кладбища, — томатный завод, каменоломни, автотранспорт, улица „26", № 11-32. Строится фабрика — пищевкусов. комбинат. В стадии постройки — канализация города. Табачная фабрика, ул. Пароняна, 27, изделия фабрики имеют сбыт кроме Армении и заграницей. Шелкомотальный завод и шелководственная станция. Вокзал — заводской район. Консервный завод, ул. Ленина, 11. Завод плавки базальта — первый в СССР. Расчитан на 5.000 тонн продукции и будет сдан в эксплоатацию в 1933 г



Эривань **Проект государственного театра Армении**

ЭКСКУРСИИ ИЗ ЭРИВАНИ

1. Вагаршапат — Эчмиадзин, где имеются памятники древней архитектуры: Звартноц, Рипсиме, Шогокат и Гаяне. **2. Айгер-Лич. 3. Гарни.** Группа пещерных храмов Гехарт. **4. Канакир. Киры. Арзни. 5. Камарлю. Двин. Арташат.**

Вагаршапат в 20-ти *км* от Эривани, сообщение автобусное. Административный центр района, жителей до 10.000.

Эчмиадзин и комплекс памятников. В истории Армении VII столетие считается периодом самоопределения армянской феодально-монастырской архитектуры. К этому времени относится комплекс памятников вокруг **Эчмиадзина, Звартноца, Рипсиме и Гаяне.** Эчмиадзинский монастырь, — резиденция католикосов, был основан в IV стол. В Эчмиадзине хранится самая обширная коллекция древне-армянских рукописей (8.000). Здесь-же находится музей древностей, из которых наиболее старинные относятся к VIII веку. В библиотеке — 80 тысяч печатных книг; как музей, так и библиотека национализированы и обогащены новыми приобретениями. Во дворе бывш. Академии стоит памятник с бюстом армянского поэта Рафаэля Патканяна. Здесь-же поставлен памятник над братской могилой 15-ти коммунаров, погибших в борьбе за советскую власть в 1921 г.

Эчмиадзинский музей в 1923 г. преобразован в **„Археологический и историко-этнографический музей Армении“.** Делится на 4 зала.

I. Камни с древними надписями и фрагменты армянской архитектуры.
II. Материалы по иконографии.
III. Доисторические, исторические и этнографические предметы.
IV. Художественно-промышленные предметы.

Особенно достопримечательны: Урартийские клинообразные надписи (VIII — VII в. в. до н. э.), греческая надпись арм. царя Трдата (I в.), камни с барельефами IV — VII в. в. Работы арм. художников (живопись) XVII — XVIII в. в. В этнографическом отделе — образцы древне-армянского металлоизделия (XI — XIVв. в.), среди которых большая бронзовая ваза XIII в.

Звартноц. Развалины Звартноца находятся в 4 *км* к востоку от Эчмиадзина, около Эриванского шоссе. Этот грандиозный храм, принадлежащий к типу круглых трехярусных, построен в VII стол.

Айгерличская водопод'емная станция. Озеро Айгерлич — вулканического происхождения, площадь его около $^1/_2$ кв. *км*. Установка состоит из 2-х генераторных станций для под'ема посредством насосов воды из озера на высоту, доминирующую над площадью орошения. Для орошения земель первой террасы установлено три электроагрегата. Энергия подается из Эриванской гидро-электрической станции по линии высокого напряжения. Длина магистрального канала первой террасы — 20 *км*, второй — 23 *км*, площадь орошения — 6.200 *га*.



Эривань

Близ Эривани за время советской власти возникли новые городки трудовых армянских переселенцев из-за границы:

Новый Арабкир, Новая Малатия, Новая Евдокия, Нубарашен. Население в них занимается ткацким мастерством и сельским хозяйством (табаководство, шелководство).



Эргэс

Древности Гарни — Языческий храм. Баш-Гарни — армянское селение, близ которого расположено городище с остатками классической архитектуры. Находясь в 35 *км* от Эривани над глубоким живописным ущельем реки Гарни-чай и занимая площадь в 5 — 6 *га* оно состоит теперь из ряда холмов, на месте бывших построек. Городище было обнесено крепостной стеной, от которой остались арки главного входа и фундаменты. Все постройки расположены под прямым углом друг к другу, и продольными своими сторонами обращены с юга на север. Из всех этих памятников лучше всего сохранился шестиколонный храм. Выполнен он по законченности формы — изумительно. По мнению специалистов, памятник этот единственный в своем роде в Союзе и может быть легко реставрирован.

Храм этот, названный армянами „Трдата Тахт", построен римскими мастерами при императоре Нероне, (I в. н. э.) по случаю окончания длительной войны между Римом и Персией из-за обладания Арменией. Он сильно пострадал во время землетрясения в 1679 г.

Пещерный храм Айриванк или Гехартаванк (X — XIII в.). находится приблизительно в 32 *км* к югу от Эривани в ущельи Гарни с пещерами.

(Пещера по-армянски „айр", отсюда название Айриванк — пещерный монастырь). В скале выдолблены церкви с куполами и колоннами, украшенные резьбой. Лучший историко-художественный памятник Айриванка—серебряный — „ковчег" перенесен в Эчмиадзинский музей.

Эти пещерные храмы относятся вероятно к языческой эпохе и являются храмом культа воды. Комплекс Гехарта окружен огромными скалами, испещренными множеством пещерных жилищ, потайными ходами и бойницами.

Новая гидростанция и проблема орошения Киров. В ущелье реки Занги с 1930 года сооружается мощная гидростанция на 112.000 тысяч киловатт. Постройка будет закончена в конце 1934 года. Станция должна питать энергией промышленные предприятия Эриванского района и электрифицировать сельское хозяйство южной Армении.

Киры по обеим сторонам реки Занги занимают не менее 50.000 *га* и остаются не использованными. Водным хозяйством Армении проектируется их орошение самотечными водами реки с использованием естественного стока озера Гокча.

На реке сооружается головная плотина с двумя шлюзами для питания двух магистральных каналов, а у ее истока одна для регулирования расходования воды, причем в качестве естественного водохранилища будет использовано озеро. Работы предположено закончить в 1936 г.

Минеральные источники Арзни. — в 21 *км* от Эривани. Сообщение по шоссе автобусами. Бальнеологический курорт Арзни, находящийся в 3 *км* от ближайшего населенного пункта, издавна славится своими целебными водами. Курорт функционирует с 1925 г., причем уже выстроены: бальнеотерапевтическое заведение с ваннами, две санатории, общежитие, дом Совнаркома, амбулатория, физиотерапевтический и рентгеновский кабинеты, лаборатории, метеорологическая станция, завод для разлива воды „Арзни". газовый завод и др.

Вода Арзни — углекисло-глауберово-землисто-соленая — является аналогом всемирно-известного источника — Ракоччи в Германии (Киссинген). Курорт функционирует с 1 мая по 1 ноября. Показания для лечения: хроническое поражение мышц, суставов, костей, параличи периферического происхождения, страдания суставов, флебит, тромбофлебит, хронические болезни желудочно-кишечного тракта, гастрит не кислый, диспепсия и др. О других минеральных источниках см. „Физико-географический очерк Армении".

Камарлю. Расстояние до Камарлю — 28 *км.* Сообщение автобусами и по железной дороге. В нескольких километрах от Камарлю протекает Аракс (граница с Турцией). Камарлю один из центров виноделия и спиртно-коньячной промышленности Армении.

В этом районе живут и айсоры.

Айсоры говорят на одном из наречий сирийского языка. В Армении их до трех тысяч. Сложный семитический алфавит их языка латинизирован.

Недалеко от сел. Норашен во время раскопок открыт собор, Двин, описанный арабскими географами IX столетия. В Двине недавно организован местный музей НКП Армении.

Арташат, старое римское название Артаксата. Город был взят (I в. до н. э.) и сожжен римским полководцем Корбулоном, но при Нероне снова восстановлен, и в течении нескольких лет назывался Нероннией.

Маршрут № 4

ЭРИВАНЬ — СЕВАН — СЕЛИМСКИЙ ПЕРЕВАЛ — ГОРИС (ЗАНГЕЗУР) — ТАТЕВ — КАФАН — ЭРИВАНЬ

Эривань-Севан (Еленовка) — **Нор-Баязет** — сообщение по шоссе на автобусах (105 *км.*) или пароходом по озеру Севан, вдоль его западного берега с деревнями Ордаклу и Александровка (население—молокане). Пароходная пристань—в Норадузе, 5 *км.* от Баязета.

Город **Нор-Баязет** расположен в 8 километрах на запад от озера. В Н. Баязете есть гидростанция, молочная ферма, кооператив, Дом Крестьянина, кино, клуб и пр.

К западу от него в 20—30 *км.* от озера Севан тянется Агманганское вулканическое плато, образуя водораздел между озером и бассейном рек Занга и Аракс.

Нор-Баязет-Мартуни (б. Каранлух) — дорога введет вдоль берега озера. Селение Мартуни расположено на берегу бухты. Здесь-же пароходная пристань.

Из Мартуни дорога поднимается на Селимский перевал, высотой 2.000 метров, и идет в Даралагез. Близ селения Яных организован крупный скотоводческий мясо-молочный совхоз, с 25 т. гектар. пастбищной земли.

Богатые альпийской растительностью склоны Айриджи издавна считались лучшими пастбищами Нор-Баязетского района. Многочисленные родники создают исключительно благоприятные условия для растительного покрова.

Мартуни-Кешишкенд (через Селимский перевал)—**Зангезур** (через Базар-чай). С Селимского перевала открывается изумительный вид на живописное Алаязское ущелье, по которому стремительно бежит речка Койтульчай; ущелье богато памятниками старины (XI—XII ст.).

От перевала дорога тянется на юго-восток, пересекает, недалеко от деревни Асанкенд Койтул-чай и идет по берегу этой речки на Кешишкенд, центр Даралаязского района.

Район этот славится своими молочными продуктами и медом. Горы богаты залежами, а также минеральными источниками. Ведутся изыскательные работы.

От Кешишкенда дорога ведет на восток к Зангезуру.

В пределы Зангезура входят Кафанский, Горисский и Сисианский районы в юго-восточной части Армении. Зангезур граничит на западе с Нахичеванской автономной республикой, на юге с Персией, на северо востоке с б. Курдистанским уездом и на севере с Даралагезом. На его территории живут 80.000 человек, из которых 81 % тюрок и 1 % русских.

Реки—Базар-чай—Горис-чай и Угур-чай.

Климат неоднороден: резкий в нагорных местах, покрытых вечными снегами и мягкий в долинах с субтропической растительностью. Зангезур носит частью сельско-хозяйственный характер, а частью горно-промышленный (Катарские рудники и медеплавильные заводы); господствующее занятие населения—сельское хозяйство.

Геологическая экспедиция Армении обнаружила залежи пемзы в районе Гориса, Блурбада и Каракунджа. Обнаружены также залежи мрамора, мела, серы, каменной соли, свинца и серебра.

Миджеван-Кафанская ж.-д. ветка (Алят-Джульфинская ж.д.) длиною 39 *км.*, переданная в эксплоатацию в ноябре 1932 г. вывела Зангезур из замкнутого круга.

Горис—центр Зангезура—лежит на плато на высоте около 1.000 метров над ур. м., окружен горными цепями со скалами вулканических пород (туфы). По склонам гор возвышается множество доломитовых столбов, напоминающих по форме сахарные головы, различных оттенков. от буровато красного до фиолетового. Новый городок, отделеный от старого маленькой речкой Горисинкой, утопает в зелени; при каждом доме сад. Улицы распланированы, широкие, прямые, немало двухэтажных домов. Имеется гостиница.

Старый Горис находится на левом берегу речки и первоначально состоял преимущественно из искусственных пещер в несколько этажей, выдолбленных в песчанных скалах. Зангезурские крестьяне пользуются наравне с обычными постройками и этим типом жилищ. В любой зангезурской деревне можно проследить историю развития человеческого жилища от пещерного периода до наших дней: сначала пещеры, затем средневековые карадамы и наконец современные каменные дома. Старый город отличается скученностью своих построек и кривыми узкими улицами.

Из Гориса рекомендуется совершить пешком или верхом экскурсию в исторический монастырь Татев — один из интереснейших памятников армянской архитектуры (в 25 *км* к юго-западу от Гориса, в ущелье р. Базар-чай). К Татеву дорога идет мимо отвесных скал через селения Шингер и Халидзор, расположенных террасами, среди леса, кустарников и дикого винограда. Преодолев Сахкалтутан (по тюрк. „хватающий за бороду"), турист переходит через реку Воротан по скале, нависшей над ней и называющейся „Сатани-Камурч", что по-армянски означает — „Чортов мост". Со скалы свисают сталактиты. Отсюда начинается под'ем на Татевскую гору. У подножия горы — три нарзанных источника, в скале — несколько природных ванн, куда из окрестных деревень стекаются больные. Монастырь — крепость расположен на вершине горы на высоте 2.000 *м*, окружен высокими крепостными стенами с башнями и бойницами; балконы его висят над пропастью. Зима здесь продолжается 7 месяцев.

Татевский монастырь, основанный в начале IX в. служил резиденцией архиепископов сюнийских и был центром феодально-монастырской культуры Сюника, нынешнего Зангезура, особенно в XIII и XIV веке.

Среди художественных памятников Татева заслуживают особого внимания две старинные резные двери, из которых дверь большого храма реставрирована в 1253 г. В ограде Татевского монастыря, на восточной стороне стоит восмигранная качающаяся каменная колонна, сложенная из тесаных глыб.

Колонна заканчивается наверху хачкаром Она замечательна тем, что от прикосновения начинает качаться. Каким архитектурным приемом удалось этого достигнуть — не выяснено.

В Кафан из Гориса можно проехать в экипаже. Дорога сначала проходит по ущелью речки Герюсинка, среди тутовых насаждений. Внимание туриста привлекает естественный пещерный туннель. Спустившись к реке Базарчай и перейдя мост, дорога вступает в красивую лесную чащу „Узун-Меша" и выводит в ущелье Кафан, где находятся Зангезурские медные рудники и медеплавильный завод.

Зангезурский медный комбинат. Зангезурское медное месторождение расположено в бассейне реки Аракса. В центре его находится **Катарское** месторождение, питающее в настоящее время существующий медеплавильный завод. Заводы и рудники снабжаются энергией Джирахорской гидро-электрической станции, расположенной на реке Охчи-чай в 15 *км* от запада.

Из **Гориса** можно проехать на Нахичевань. Дорога идет через сел. Вагуды, Караклис, Шеки, Ангелаут, Шукяр, поднимается к Биченагскому перевалу через Зангезурский (Конгуро-Алангезский) хребет с его дикими острыми гребнями и вулканическими конусами и спускается через селение Кармалиновку, в долину Нахичевань-чая к городу Нахичевань.

Отсюда можно проехать по железной дороге до Джульфы (в Нах. ССР) для осмотра городища Старой Джульфы и огромного кладбища с тысячами хачкаров.

Из Гориса можно проехать на Эривань через Базар-чай и Кешишкенд. Дорога чрезвычайно живописная.

В 1931 г. в Зангезуре было сильное землетрясение с большими человеческими жертвами и разрушениями во многих селах. С помощью трудящихся СССР проведена большая работа по восстановлению разрушенных и по организации новых социалистических поселков.

Далее шоссейная дорога идет к Ордубату. В 2—4 *км* ниже Ордубата река Аракс входит в узкое ущелье, сдавленное высокими скалами.

Отсюда турист по тому же пути возвращается на ст. Джульфа и далее по железной дороге в Эривань.



Татев — Качающаяся колонна „Гавазан“

Социалистическая Советская Республика Грузии

ФИЗИКО-ГЕОГРАФИЧЕСКИЙ ОЧЕРК и НАСЕЛЕНИЕ

ССР Грузии, входящая в состав ЗСФСР занимает всю северо-западную часть Закавказья. Общая площадь ее свыше 70 тыс. кв. километров.

С запада Грузия омывается Черным морем, на севере ее границей является Главный Кавказский хребет, на востоке — Азербайджан, на юге — Армения и государственная граница Советского Союза с Турцией.

Поверхность Грузии характеризуется чрезвычайной гористостью. Южная сторона Главного Кавказского хребта и ряд его ответвлений в разных направлениях прорезывают всю территорию Грузии. Месхийским хребтом и Аджаро Ахалцихскими горами Грузия делится на две части: Западную, примыкающую непосредственно к Черному морю, и Восточную, значительно отличающихся друг от друга, как климатом, так и естественными условиями.

В Западной Грузии горные хребты своими отрогами образуют Рионскую и Кобулетскую низменности и Мингрельскую долину, в Восточной — Карталинскую и Кахетинскую равнины.

Реки ССР Грузии принадлежат к водным бассейнам двух морей: Черного и Каспийского, водораздел между которыми проходит по горным хребтам—Сурамскому и Аджаро-Имеретинскому. Так как водораздел этот лежит значительно ближе к Черному морю, то реки черноморского водоема отличаются более быстрым течением и сравнительно короче.



Загэс **Турбины**

Западная Грузия исключительно обильна влагой; с гребней Кавказского хребта и с водораздельных горных цепей в Черное море течет огромное количество ручьев, речек и рек с крутым падением. Наиболее значительны из них: Рион, Чорох, Ингур, Кодор, Бзыбь и проч..

К бассейну Каспийского моря принадлежит главная река Закавказья—Кура и ее притоки, впадающие в нее на территории Грузии: Алазань, Иора, Арагва, Храм и др.

Реки Грузии являются громадными источниками энергии—причем реки Каспийского водоема, служат источником орошения обширных степей как Восточной Грузии, так и всего Восточного Закавказья. Из озер Грузии наиболее крупные: большое озеро Палеостоми—близ г. Поти, Табисцхурское горное озеро, — недалеко от Боржома, Туман-Гель, ряд озер Ахалкалакского плато и Абхазии.

Грузия отличается исключительным разнообразием климата и почвы. Климат Западной Грузии определяется по преимуществу Черным морем и носит явно выраженный характер вертикальной зональности. Низменный, прилегающий к морю, район отличается мягким, влажным субтропическим



Загэс **Генераторная станция**

климатом, богатым атмосферными осадками; климат предгорной полосы—умеренный, а нагорной — суровый, с многоснежной и морозной зимой.

Климат Восточной Грузии более континентальный, а равнины ее отличаются исключительно благоприятным средиземно-морским климатом.

Растительностью Грузия очень богата, в особенности ее западная часть. Благодаря влажному субтропическому климату, на побережьи Черного моря произрастают субтропические и тропические растения: лимоны, мандарины, рами, чай, эфироносы, пробковый дуб и др. Горная область покрыта хвойными породами: елью, пихтой, сосной, березой, кленом.

Восточная Грузия несколько беднее растительностью и только Алазанская долина славится своими лесами бука, граба, дуба и пр.

Весьма разнообразна и фауна в Грузии, где на сравнительно небольшом пространстве водятся животные разносвойственные самым разнообразным климатам, начиная почти с тропического и кончая животным миром климата снеговых вершин. Таким же разнообразием отличается мир пернатых и пресмыкающихся.

Население. Количество населения ССР Грузии—3.033,9 тыс. человек, что составляет более 44 % населения ЗСФСР. Плотность — 44,5 ч. на кв. километр, что превышает среднюю плотность населения по всему Союзу и является наиболее высокой по ЗСФСР. Городское население составляет 25,7 %.

В национальном отношении население Грузии являет чрезвычайную пестроту. Основная народность—грузины—по данным последней переписи, составляет 67,2 % населения, армяне—11,6 %, тюрки—5,2 %, осетины — 4,3 %, русские —3,6 %, греки—2,5 %, абхазцы—2,1 %, евреи—1,2 % и проч.

Исключительно быстро происходит рост населения в городах; так в Тифлисе количество жителей с 234 тыс. в 1922 г. возрасло до 410 тыс. в 1933 г., в Кутаисе—соответственно—с 45 тыс. до 72 тыс, в Сухуме—с 17 тыс. до 36 тыс. и т. д.

ИСТОРИЧЕСКИЙ ОЧЕРК
С С Р Г

История Грузии охватывает период около 3-х тысяч лет. Впервые грузинские племена, жившие около 1.300 лет в Халдее, (носившей у них название Карду, отсюда — Картвелы), упоминаются в ассирийских клинописях. Под натиском сначала семитов, а затем арийцев, они были вынуждены двигаться на север, сначала в Каппадокию и смежные области Малой Азии, а затем к Кавказскому хребту.

Первые века нашей эры прошли для Западной Грузии в глухой борьбе с Римом за независимость. В IV веке государственной религией в Грузии было об'явлено христианство, пришедшее на смену астральному культу древних грузин. Сближение Грузии с Византией вызывает частые войны с сассанидской Персией, причем борьба эта прерывается в 563 году 50 летним миром, по которому Восточная Грузия вошла в сферу влияния Персии, а западная — Византии. В середине VIII века н. эры Восточной Грузией овладели арабы. В период их владычества в стране зарождается новая форма социадьных отношений: власть фактически переходит к земельным феодалам. Арабы разделили Восточную Грузию на ряд провинций, власть над которыми принадлежала эмиру, жившему в Тифлисе. С падением власти арабов в 888 году, на престол Восточной Грузии снова вступает независимый грузинский царь, Ашот, из династии Багратидов, ведущий затем упорную борьбу с феодалами за создание единой государственной власти. Идея об'единения разрозненных грузинских княжеств и царств (Кахетинское, Карталинское, Тао-Кларджетское и Абхазское) выдвигалась и поддерживалась и торговым классом, стремившимся полностью использовать свое посредническое положение в торговле Багдадского халифата с Европой, чему препятствовала политическая и экономическая раздробленность Грузии. Борьба с феодалами, начатая в конце IX века н. эры,



Мцхет **Крепостная стена**

временно кончилась их поражением при Баграте III (980 — 1014 г. г.), но возобновившись снова, приняла затем особенно острый характер в конце X и XI в. в. К этой борьбе во второй половине XI века присоединилось еще нашествие турок — сельджуков.

Крестовые походы и начавшийся процесс распада сельджуковского султаната дали возможность изгнать сельджуков, а затем грузинские цари, с помощью наемных войск из кипчаков, подавили сопротивление непокорных феодалов.

Наибольшего могущества достигает Грузия в эпоху царицы Тамары (1184 — 1212 г. г.). Удачные войны привели к завоеванию почти всего Закавказья, а политическое влияние Грузии простиралось на Черкесские земли, Осетию и Дагестан. При царице Тамаре торговый класс Грузии, оказывавший все время свою поддержку Багратидам в их борьбе против феодалов, сделал попытку ограничить власть царя, потребовав передачи всей законодательной власти государственному совету. Борьба эта закончилась компромиссом.

В 1235 г. Грузией овладели монголы, которые владели ею до половины XIV века. Ослабленная монгольским нашествием, центральная власть делается уже неспособной препятствовать активному напору двух соседних государств — Персии и Турции.

Во второй половине XVIII-го столетия руководящие круги грузинского государства делают попытку, в целях борьбы с персами и турками, найти себе союзников, как среди западно-европейских государств, так и в России. В 1783 г. был заключен договор с Екатериной II-й, по которому Грузия признала над собой верховную власть России. оставаясь самостоятельной в области внутреннего управления. Однако, этот договор не помешал через несколько лет (1795 г.) персидскому шаху Ага-Мамед-Хану вновь разорить Грузию.

В 1801 г. русский император Александр I-й особым манифестом об'явил о присоединении Грузии к России. Несколько позже были присоединены к России Имеретинское царство, Сванетия (1856 г.), Абхазия (1864 г.) и Батумская область (1878 г.). Вся Грузия стала колонией царской России. Владычество царского правительства над Грузией, вплоть до революции 1917 г. характеризуется основной его тенденцией, превратить Грузию, опираясь на грузинскую феодальную аристократию и дворянство, в сырьевую базу для своей промышленности и колониальный рынок для промышленных товаров. В результате произошло вытеснение туземных вековых „кустарных" промыслов, падающих под конкуренцией привозных московских фабрикатов. Русский капитализм втягивал, таким образом, Кавказ в мировое товарное обращение, нивеллировал его местные особенности — остаток стариной патриархальной замкнутости, создавая себе рынок для своих фабрик. Рядом с процессом усиленной колонизации Кавказа и усиленного роста его земледельческого населения, шел также, прикрываемый этим ростом, процесс отвлечения земледелия к промышленности" (Ленин — „Развитие капитализма в России" том III-й, стр. 463).

Так называемое „освобождение от крепостной зависимости" крестьян Грузии было произведено на условиях еще более тяжелых, чем в России, что имело своим последствием целый ряд крестьянских восстаний. В связи с развитием капитализма в Грузии, из среды пролетаризированного крестьянства создается во второй половине XIX века кадр промышленного пролетариата. К тому же времени относятся первые проявления рабочего движения в Грузии — первая большая забастовка в Батуме в 1882 г., забастовка в Тифлисских ж.-д. мастерских (1900 г.) и т. д. Первые марксистские кружки зародились в 1894 г.; примерно через два года кружковщины,

Кутаис **Остатки дворца царя Баграта**

это движение перерастает в относительно широкую революционную деятельность среди грузинского пролетариата. Рабочее движение принимает политический характер. Первая демонстрация, (первомайская) происходит в 1901 г. в Тифлисе. Руководство этим движением находится уже в руках социал-демократов.

Организатором большевистского движения в Грузии и Закавказьи был тов. Сталин, с деятельностью которого неразрывно связана история большевистской партии, с первых дней ее зарождения в Закавказье. Вплоть до своего ареста и высылки в Сибирь, он руководил организованными им первыми подпольными комитетами партии в Тифлисе и Батуме; им же была организована первая политическая забастовка, первая политическая демонстрация и выпуск первых нелегальных листовок. Стоя во главе Закавказских большевиков, тов. Сталин руководил изданием большевистской подпольной газеты „Борьба пролетариата" и подготовлял созыв 3-го с'езда партии. За 2 года своей работы в Баку он превратил Баку в цитадель большевизма на Кавказе.

В 1905 г. революционное движение достигло исключительной остроты, все чаще переходя в вооруженные выступления не только в рабочих центрах, но и в селах. Во многих местах царская администрация была изгнана и установлена демократическая власть. Руководящая роль в революционном движении принадлежала большевикам. После поражения революции 1905 г. в России, царское правительство залило Грузию кровью.

В период февральской революции грузинские меньшевики, об'единив вокруг себя все реакционные силы страны, совместно с буржуазно-националистическими, армянской и тюркской, партиями (муссават и дашнакцутюн) захватили политическую власть, проведя отделение Закавказья от России. В основе этого шага лежал страх местной буржуазии перед нарастанием революции в России и попытка, с помощью внешних империалистических сил, отгородиться от нее. Однако, неспособность нового Закавказского правительства разрешить вопросы, поставленные революцией, в частности вопросы национальный и земельный, и вторжение турок в Закавказье, вызвали роспуск Закавказского сейма и образование трех отдельных независимых республик: Грузии, Армении и Азербайджана.

В Грузии власть осталась в руках меньшевиков, опиравшихся на силы германского экспедиционного отряда. С помощью немецких войск, меньшевики подавляли как крестьянские восстания, так и рабочее движение, пытаясь беспощадными репрессиями подавить в Грузии большевизм. После германской революции место германцев заняли англичане.

Однако, имериалистическая оккупация не могла задержать дальнейшего развития революции в Грузии. На исключительно анти-демократическую, буржуазно-националистическую политику грузинских меньшевиков, рабочие и трудящееся крестьянство Грузии ответили целым рядом восстаний (крестьянские восстания в Душете, Юго-Осетии, Абхазии, Мингрелии, выступления пролетариата в Тифлисе и т. п.). Жестокое подавление этих восстаний, по признанию самих меньшевиков, приводило только к дальнейшему углублению революционных настроений: „настроение рабочего класса — большевистское, даже меньшевики-рабочие заражены большевизмом“— говорил сам глава грузинского правительства и меньшевистской партии, Н. Жордания.

Новое восстание, начавшееся в феврале 1921 г. завершилось падением грузинского буржуазно-меньшевистского правительства и об'явлением 25-го февраля 1921 г. Советской власти во всей Грузии.

ГОСУДАРСТВЕННОЕ УСТРОЙСТВО

Социалистическая Советская Республика Грузии, вместе с Армянской и Азербайджанской ССР, входит в состав Закавказской Социалистической Федеративной Советской Республики и через нее в состав Союза Советских Социалистических Республик (СССР).

В состав ССР Грузии входят три национальных автономных единицы: Автономная Социалистическая Советская Республика Абхазия, Автономная Социалистическая Советская Республика Аджаристан и Автономная Область Юго-Осетия.

Носителем верховной власти в ССР Грузии является Всегрузинский С'езд Советов Рабочих, Крестьянских и Красноармейских Депутатов, а в период между с'ездами—Всегрузинский Центральный Исполнительный Комитет Советов.

Всегрузинский С'езд Советов составляется из представителей с'ездов советов автономных республик и областей, представителей районных с'ездов советов и представителей городов и городских поселений, не входящих в состав районов, по расчету: один депутат на каждые 10.000 душ населения, или один депутат на каждые 2.000 избирателей.

Всегрузинский Центральный Исполнительный Комитет избирается Всегрузинским С'ездом Советов в количестве членов, определяемых последним и является верховным законодательным, распорядительным и контролирующим органом ССР Грузии.

Совет Народных Комиссаров, образуемый Всегрузинским Центральным Исполнительным Комитетом, состоит из Председателя Совета Народных Комиссаров, его заместителей и народных комиссаров.

При Совете Народных Комиссаров образовано республиканское Экономическое Совещание, как орган направляющий экономическую политику ССР Грузии.

Для непосредственного руководства отдельными отраслями государственного управления, входящими в круг ведения СНК Грузии, образованы Народные комиссариаты: легкой промышленности, земледелия, финансов, снабжения, просвещения, здравоохранения, юстиции, коммунального хозяйства и социального обеспечения, из которых пять последних являются необ'единенными в федеративном масштабе народными комиссариатами, непосредственно подчиненными ЦИК'у и СНК ССР Грузии, а первые считаются об'единенными народными комиссариатами, которые подчиняясь ЦИК'у и СНК Грузии, осуществляют в своей деятельности также директивы и задания соответствующих об'единенных народных комиссариатов ЗСФСР.

Для руководства же в области тяжелой промышленности, лесной промышленности, внешней торговли и связи при СНК Грузии состоят уполномоченные соответствующих народных комиссариатов СССР.

На территорий района высшей властью, в пределах своего ведения, является районный с'езд советов, а в период между районными с'ездами—районный исполнительный комитет.

Города Тифлис, Кутаис и Поти, как крупные промышленные и культурно-политические центры, выделяются вместе с прилегающими к ним сельскими местностями в самостоятельные административно-хозяйственные единицы, не входящие в состав районов и непосредственно подчиненные высшим республиканским органам власти. Городские советы этих городов осуществляют на территории Горсовета те же функции, что на территории района осуществляются районным с'ездом советов и райисполкомом.

Районные с'езды советов составляются из представителей всех находящихся на территории района местных советов, по расчету один депутат на каждые 300 душ населения, или один депутат на каждые 60 избирателей. Очередные районные с'езды советов созываются один раз в год.

Районные с'езды советов избирают свои исполнительные органы—районные исполнительные комитеты, которые ответственны перед избравшими их с'ездами советов и подчинены в своей деятельности Всегрузинскому ЦИК'у, его Президиуму и СНК ССР Грузии.

Для руководства текущей работой по управлению районом и проведению в жизнь декретов и постановлений центральной власти, райисполкомы

избирают Президиум, пользующийся в период между заседаниями исполнительного комитета, правами последнего, а для непосредственного заведывания отдельными отраслями управления на территории района образуют отделы.

В сельских местностях и городских поселениях, с преобладающим количеством населения, занимающегося сельским хозяйством, образуются сельские советы рабочих крестьянских и красноармейских депутатов, по расчету — один депутат на 100 жителей. Одно или группа таких населенных мест (с общим количеством населения в среднем 3.500 — 4.000 душ) образуют низшую административно-территориальную единицу — сельсовет, управляемый местным советом рабочих, крестьянских и красноармейских депутатов. Всего по Грузии, без автономных республик, 665 сельсоветов.

В городах и поселениях городского типа, с преобладающим рабочим населением, образуются городские советы рабочих, крестьянских и красноармейских депутатов, по расчету один депутат на каждые 200 — 50 избирателей. Всего по Грузии горпоселений, управляемых Горсоветами 15 (включая и автономные республики).

В автономных республиках Абхазии и Аджаристана и автономной области Юго-Осетии центральные и местные органы образуются на основах Конституции ССР Грузии.

Конституция автономных республик Абхазии и Аджаристана и положение об автономной области Юго-Осетии принимаются их с'ездами советов, представляются на утверждение Всегрузинского ЦИК'а и вносятся на окончательное утверждение Всегрузинского с'езда советов.

Высшими органами власти в пределах территории автономных республик и области являются с'езды их советов, а в период между с'ездами — избираемые ими центральные исполнительные комитеты.

Центральные исполнительные комитеты автономных республик и области, для непосредственного руководства автономными отраслями государственного управления (просвещение, здравоохранение, социальное обеспечение, административный надзор и управлеиие и суд), образуют соответствующие республиканские и областные органы (народные комиссариаты, управления), а также ортаны, ведающие на территории автономных республик и области об'единенными отраслями государственного управления (земледелие, промышленность). При центральных исполнительных комитетах автономных республик и области состоят также уполномоченные народных комиссариатов финансов, снабжения и рабоче-крестьянской инспекции ССР Грузии.

ПРИРОДНЫЕ РЕСУРСЫ

Основным богатством Грузии являются ее энергетические ресурсы: водная энергия и твердое минеральное топливо (уголь). По подсчетам, произведенным при проработке материалов к Генплану электрификации Закавказья, суммарная ежегодная мощность рек Грузии составляет 10.644 тыс. л. с.

Минеральный и бурый уголь и углистые сланцы залегают в ряде месторождений, из которых наиболее мощные: месторождение Ткварчельских коксующихся углей, с геологическим запасом в 110 милл. тонн, и Ткибульское, с ориентировочным запасом в 64 милл. тонн.

Известны также месторождения углей: Гелатское, Маганское и, Бзыбское, и бурых углей: Гальское и Ахалцихское.

Нефть находится почти во всех районах ССРГ, но промышленное значение имеют пока только нефтяные месторождения в Ширакской степи, где начато уже промышленное бурение.

Среди горных богатств Грузии исключительное место занимает, пользующийся всемирной известностью, высококачественный марганец в Чиатурах, запасы которого определяются в 146 милл. тонн, с содержанием марганца в руде — на забое 40—45 % и промытой—60—61 %.

В непосредственном соседстве с Чиатурским месторождением находится и другой район марганцевых руд—Чхор-Аджаметский, но пока он почти не исследован.

Из месторождений железной руды в ССРГ наибольшего внимания заслуживает Чатахское, с высококачественной рудой, запасы которой еще окончательно не установлены.

От границ Турции до Гагр, по черноморскому побережью, тянутся магнитные пески, причем только в районе Нотанеби — Супса их запас достигает 1 милл. тонн. Кроме того, в ССРГ известны месторождения меди—особенно в Аджаристане—цинка, свинца, и редких минералов (молибдена, хромита и др.).

Нерудные месторождения в Грузии отличаются большим разнообразием. В Кутаисо-Ланчхутском районе залегает барит, близ селения Гумбри — гумбрин, около Озургет — асканит, в Казбекском и Бакурианском районах—андезит.

Из стройматериалов в недрах ССРГ встречаются: туф, мрамор, цементные материалы, огнеупорные глины, тальк, диатомит и т. п.

К числу важнейших природных богатств Грузии относятся и ее леса. Из общей их площади в Закавказье на долю Грузии приходится 64 %, т. е. 3 милл. гектар, сосредоточенных по преимуществу в западной ее части. В лесах Грузии встречаются разнообразные виды свойственные как районам с суровым климатом, так и с субтропическим, причем ряд пород встречается только в ССРГ: эльдарская сосна, восточная ель, железное дерево, тисс, фисташковое дерево, самшит и др.

Большое значение для Грузии имеет исключительное разнообразие ее климатических условий и, в частности, наличие в ней субтропической зоны, создающей широчайшие возможности развития ценных технических культур, как чай, табак, и проч. также цитрусовых, и эфироносов.

Высокогорные пастбища ССРГ чрезвычайно благоприятствуют животноводству, а ее почвенные условия садоводству, высококачественному виноградарству и огородничеству, в частности, зимнему.

Все эти факторы делают Грузию одним из крупнейших сырьевых районов Союза и в то же время способствуют развитию в ней многообразных отраслей индустрии.

НАРОДНОЕ ХОЗЯЙСТВО

ССР Грузии, в составе царско-капиталистической России, представляла собой типичную колонию. Царское правительство проводило в ней резко-выраженную политику колониального угнетения, искусственно задерживая развитие ее народного хозяйства и хищнически эксплоатируя крупнейшее из природных богатств Грузии — марганец. Поставляя сырье для метрополии, будучи рынком сбыта для ее фабрикатов, отданная на откуп российскому и международному капиталу, Грузия оставалась страной сугубо аграрной.

Скованная феодальными и полукрепостническими отношениями в области полунатурального сельского хозяйства, Грузия не имела сколько нибудь заметных промышленных очагов, если не считать Чиатурского марганцевого района.

Обрабатывающей промышленности, за исключением мелких предприятий по первичной обработке с. х. сырья, в Грузии не существовало,

После февральской революции, в связи с утверждением в Грузии господства буржуазно-националистического правительства, промышленное развитие ее окончательно замерло. Добыча каменного угля упала до 22,7 т. тонн, марганца — до 25,9 тыс. тонн; предприятия, обслуживавшие экспорт нефти в Батуме, ввиду прекращения его, были ликвидированы.

Площадь занятая единственной тогда ценной культурой, табаком, сократилась в 5 раз.

По существу, создание промышленности в Грузии начинается с провозглашения в ней Советской власти. Уже в начале первой пятилетки, т. е. по завершении восстановительного периода (1927—28 г. г.), продукция промышленности почти утраивается против довоенного времени, в частности добыча каменного угля возрасла до 84,8 тыс. тонн с 22,7 тыс.; марганца до 348,3 тыс. тонн с 25,9 тыс. тонн.; площадь под табаком до 14 тыс. *га* с 2 —2,5 тыс. *га*, а под чаем до 8,9 тыс. *га* с 0,9 тыс. *га*.

В результате выполнения в 4 года первого пятилетнего плана, структура народного хозяйства Грузии изменилась коренным образом.



Тифлис **Ателье госкинпрома**

Основная установка первой пятилетки ССРГ на индустриализацию реализована полностью, причем рост ее народного хозяйства проходил, согласно принципам Ленинско—Сталинской национальной политики более высокими темпами, чем по Союзу в целом, с целью в возможно кратчайший срок изжить экономическую и культурную отсталость бывшей окраины. Уже в 1931 г. удельный вес всей промышленности в народном хозяйстве Грузии составлял 46 %, а к началу 1933 г. он достиг 58,8 %, что превращает ССРГ из страны аграрно-сырьевой в индустриально-аграрную.

Капиталовложения в промышленность и электрификацию ССРГ составили в 1933 году 1 16,7 милл. рублей, а в 1934 г.— 218 мил., т. е. увеличились на 60 %. В частности вложения в обрабатывающую и легкую промышленность возросли с 12 милл. в 1933 г. до 22,6 милл. в 1934 г.

В результате осуществления пятилетнего плана в ССРГ, вызваны к жизни совершенно новые и неизвестные ей раньше отрасли промышленности: нефтяная в Кахетии, мощная нефтеобрабатывающая в Батуме, угольная в Тквибулах, добыча и обработка андезита, разработка гумбрина, диатомита и барита,

Юго-Осетия **Оросительный канал**

промышленности цементная, стройматериалов, текстильная, трикотажная, швейная, чайная, сахарная, консервная, мясная, маслобойная, плодоовощная и т. п., и—что особенно важно—заложены основы металлургической промышленности, ввиде создания завода ферросплавов в Зестафони.

Техническое перевооружение народного хозяйства Грузии происходит на основе ее электрификации, на базе быстро растущих гидростанций. Коэффициент электрификации промышленности в Грузии уже в 1932-м году достиг 72,2, причем большая часть энергии получалась в порядке централизованного энергоснабжения.

В области сельского хозяйства впервые вызвана к жизни культура цитрусовых, эфироносов, субтропических текстилей (рами) и чайного куста и реконструированы виноградарство, садоводство и табаководство.

В Восточной Грузии начаты крупные работы по ирригации (Алазанский и Тирипонский каналы), а в Западной—приступлено к осуществлению грандиозного плана осушения Колхидской низменности (свыше 200 тыс. *га*), являющейся исключительным районом для субтропических культур.



Батум

Тифлис



Нефтеперегонный завод

Нефтебурмаш — Кузнечный цех

В результате неуклонного проведения в жизнь основных идей социалистического строительства и помощи Советского Союза и благодаря умелому твердому руководству большевистской партии и ее вождя тов. Сталина, бывшая колониальная окраина царской России стала индустриальной республикой с многочисленными очагами промышленности, с выросшими кадрами из местных национальностей, с высокоразвитым товарным сельским хозяйством, опирающимся в основном на ценные технические культуры.

Грузнефть **Нефтяные вышки**

ПРОМЫШЛЕННОСТЬ

Огромные богатства недр ССРГ создают все предпосылки для интенсивнейшего развития ее горной и горно-заводской промышленности, также как наличие дешевой гидроэнергии и соответствующего сырья делают возможным не менее быстрое развитие в ней — промышленности химической. Значительные запасы разнообразных стройматериалов, особенно горного происхождения, и богатейшие лесные массивы создают исключительно благоприятные показатели для организации в ССРГ мощной промышленности стройматериалов и лесной.

В области легкой промышленности в ССРГ приступлено к форсированному развитию тех ее отраслей, которые опираются на местное с-хоз. сырье, в частности, текстильной и пищевой.

Топливная промышленность. — Нефтяная промышленность Грузии создается впервые в последние годы. Разведками установлено в ССРГ более 40 различных нефтяных месторождений, на которых уже имеются фонтанирующие скважины, с высокой структурой по проценту легких перегонов добываемых видов нефти. Как разведочное, так и эксплоатационное бурение ведется уже в 8-ми районах, из которых наибольшее промышленное значение имеет Ширакское месторождение.

В текущем пятилетии проектируется добыть 700 — 800 тыс. тонн.

Каменноугольная промышленность Грузии представлена Тквибульскими месторождениями, добыча угля на которых превышает 320 тыс. тонн, против 70 т. тонн максимальной добычи в капиталистическую эпоху. В настоящее время тквибульские копи реконструируются, с целью довести их мощность до 800 т. тонн угля в год.

В 1933-м году вошло в эксплоатацию новое крупное предприятие — Ткварчельское, где заканчивается оборудованием шахта, мощностью свыше 1 милл. тонн, с углемойкой, канатной дорогой и уже законченной специальной железнодорожной веткой от Черноморской ж/д.



Поти **Погрузка марганца**

До ввода ее в эксплоатацию, добыча Ткварчельского месторождения в 1934 году составит 175 тыс. тонн.

Металлургия.—Пока основа металлургической промышленности в ССРГ—марганец. Добыча его велась еще и в капиталистический период, но носила тогда бессистемный и хищнический характер. Теперь она реконструирована и в основном механизирована, выстроена новая канатная дорога, и начата постройка центральной обогатительной фабрики.

Добыча марганца, увеличиваясь из года в год, достигла в 1933-м году 534 т. тонн. На базе Чиатурского марганца и дешевой гидро-энергии (Рионгэс) в 1933-м году введен в эксплоатацию ферро-марганцевый завод в Зестафони, мощностью 60 тыс. тонн и с обеспеченной возможностью ее увеличения до 150 тыс. тонн.

Машиностроение. — До установления советской власти в ССРГ, собственной машиностроительной промышленности в ней не было. Ныне она, и в частности Тифлис, становится центром легкого и среднего машиностроения, которому предстоит обслуживать основные отрасли народного хозяйства ЗСФСР, в частности — промышленности: нефтяную, горно-рудную, шелковую, чайную, винодельческую и т. п.



Чиатуры — Механическая погрузка марганца

Заканчивается строительство специального завода нефтяного и бурового машиностроения. Находятся в эксплотации заводы: по производству оборудования для чайной, шелковой и винодельческой промышленности, металлических конструкций и центрально-литейный, в Тифлисе — механический и бидонный в Батуме, и т. д.

Химическая промышленность. — Из новых заводов, обслуживающих нарождающуюся в ССРГ химическую промышленность, наиболее крупные: строющийся в Кутаисе литопонный завод, мощностью 12 тыс. тонн; введенный в 1933 в эксплоатацию батумский завод естественных красителей и химико-фармацевтический завод в Тифлисе. Основным предприятием химической промышленности Грузии явится на базе дешевой гидроэнергии, проектируемый к постройке в Тквибули, комбинат.

Минералорудная промышленность.—Из нерудных ископаемых в ССР Грузии добываются: андезит в Казбекском и Бакурианском районах, диатомит — в Ахалцихском районе, отбеливающие глины (гумбрин)—у селения Гумбри, барит — в районе Кутаиса, литографский камень и мрамор — в Юго-Осетии и т. д.



Кутаис **Консервная фабрика**

Введен в эксплоатацию завод высококачественного цемента, мощностью 750 тыс. бочек в год, близ станции Каспи, выстроены механизированные кирпичные заводы, мощностью до 10 милл. штук кирпича, предприятие по разработке кровельных сланцев, известковый завод и т. д.

Лесная промышленность. — Для использования богатых лесов ССРГ построены и введены в эксплоатацию заводы: лесопильные на р. Ингур у Зугдиди, в Мцхете, Батуме, Сталинири, Хуло, Кобулетах и в Абхазии, на реке Кодор; клепочный — в Боржоме для изготовления датской клепки, и завод венских стульев — в Марелисах. Реконструированы заводы в Гаграх, Сухуме, Гали и Пицунде; все лесные разработки механизируются, и строится ряд специальных транспортных сооружений.

Строятся два больших комбината: один — лесобумажный Ингурский, около Зугдиди, и другой — Бзыбский, в Абхазии.

Легкая промышленность. — До 1921 года легкой промышленности, за исключением предприятий по первичной обработке Грузия вовсе не имела. В первом пятилетии введены в эксплоатацию: в Тифлисе фабрики: камвольно — суконная, шелкоткацкая, две шелкокрутильных и шелко-трикотажная; в Кутаисе—суконная фабрика, в Озургетах—шелкокрутильная и ряд шелкомотальных в Хони, Самтреди, Озургетах и Телаве.



Агара **Сахарный завод**

Совершенно заново реконструирована кожевенная промышленность, и начата постройкой Тифлисская обувная фабрика, с годовой производительностью 7 милл. пар обуви.

Крупные предприятия швейной промышленности созданы в Тифлисе и Батуме. Заканчивается строительством новая крупная швейная фабрика в Тифлисе.

В области полиграфического производства в Грузии проектируется специализация предприятий, причем в Тифлисе строятся крупнейшая центральная типография и дворец книги.

Пищевая промышленность. — Благодаря исключительным сырьевым ресурсам ССРГ, ее пищевая промышленность в последние годы развивается чрезвычайно быстро. Табачная промышленность заново реконструирована и за последние годы увеличила свою продукцию почти в 5 раз. Табачные фабрики сосредоточены в основном в Тифлисе, но имеются также в Батуме и Сухуме.

За последние пять лет создана мощная консервная промышленность, построен и пущен в эксплоатацию консервный завод в Гори, заканчивается строительство Кутаисской консервной фабрики, ряда плодоовощных предприятий в Ахалцихе и Швиндиси, орехоочистительного завода в Зугдиди и мощного

плодоовощного комбината в Самтреди. В Тифлисе закончено строительство мельнично-хлебного комбината, маргаринового завода и мясокомбината мощностью 25 тыс. голов в год.

Рыбная промышленность на Черном море механизирована. Создана сахарная промышленность—выстроен сахарный завод у станции Агара, и крахмало-паточный в Ахалцихе, кондитерские фабрики, заводы безалкогольных напитков, мыловаренный завод в Тифлисе и холодильники в Тифлисе и Поти.

С ростом чайной культуры чрезвычайно быстро растет чайная промышленность. По последнему слову техники выстроены чайные фабрики в Чакве, Озургетах, Зугдиди, Гали и т. д.

ЭЛЕКТРИФИКАЦИЯ

Располагая колоссальными гидро-энергетическими ресурсами, Грузия до утверждения в ней Советской власти не имела ни одной сколько — нибудь значительной гидростанции. Все силовое хозяйство страны исчерпывалось мелкими тепловыми установками. Первая районная станция в ССРГ — ЗАГЭС — была введена в эксплоатацию в 1927 году. Ее мощность — 12.800 *кв.*, в настоящее время увеличивается до 30 тыс. *кв.* Затем были выстроены: Абашская гидростанция, с мощностью в 1.100 *кв.*, и районная станция на реке Рион — Рионгэс, с мощностью в 48 тыс. *кв.* Эти три станции об'единены линией передачи и работают совместно.

Общая мощность более мелких станций, коммунальных и сельских, свыше 5 тыс. *кв.*, фабрично-заводских и специальных — свыше 6,5 тыс. *кв.*

В ближайшее время вводятся в эксплоатацию строющаяся гидростанция на р. Алазань, мощностью 4,8 т. *кв.*, и Аджарисцхальская гидростанция, мощностью 22 тыс. *кв.*

Начата постройка Ткварчельской теплоцентрали, мощностью 48 тыс. *кв.*, и гидростанция на р. Храм, мощностью 60 тыс. *кв.* первой очереди.

Phoenix

СЕЛЬСКОЕ ХОЗЯЙСТВО

Сельское хозяйство ССРГ, в соответствии с ее почвенными и климатическими особенностями, отличается большим разнообразием своих отраслей. В низменностях, примыкающих к Черному морю, заложены богатейшие возможности для развития чая, табака, цитрусовых и ценных субтропических культур. В долинах внутренней Грузии развиты виноградарство, плодоводство, огородничество, животноводство и шелководство, а в нагорной полосе—скотоводство, молочное хозяйство и сыроварение.

Свыше 20.000 мелких крестьянских хозяйств об'единено в колхозах. В районах технических культур процент коллективизации доходит: в чайных районах до 62,4 %, хлопковых—47,4 %, табачных — 46,3 %.

Решительно изменилась за последние пять лет структура с.-хоз. площадей: при общем росте посевных площадей удельный вес, занятых под технические и ценные культуры, увеличился почти в два раза.

В 1933 году в Грузии было 170 совхозов (кроме совхозов местного значения), с площадью почти в 250 тыс. *га* и с более чем 10 тыс. *га* многолетних насаждений. Число МТС достигло 31, тогда как в 1931 году их было только 7. В 1931 году в Грузии не было ни одного комбайна, теперь их 48. Помимо них на полях Грузии работают около 65 тыс. плугов, 55 тыс. борон и 1669 тракторов.

За два последних года оснащенность сел. хозяйства ССРГ машинами возросла в 2 раза, с 7 рублей стоимости машины на гектар пашни до 14 р. 30 к.

В Грузии функционируют 6 сельско-хоз. ВУЗ'ов и большая сеть с.-хоз. научно-исследовательских институтов и учреждений.

Мелиорация и ирригация.—С 1921 года расходы ССРГ на мелиорацию и ирригацию превысили 40 милл. рублей, и в результате произведенных работ с.-х-во Грузии получило около 130 тыс. *га* новых площадей.

Исключительное значение для сельского хозяйства ССРГ представляют ведущиеся работы по осушению огромной



Западная Грузия **Очистка поля для посадки чая**

территории Колхидских болот, чрезвычайно благоприятной по своим климатическим и почвенным условиям для разведения субтропических культур.

Заканчивается сооружение Алазанского оросительного канала в плодороднейшем районе Алазанской долины в Кахетии, оросительного канала Тирипонис-Вели в Горийском районе, закончен Дигомский канал—орошающий пригородные земли у г. Тифлиса и т. п.

Чай.—ССРГ является единственным районом в СССР на который возложена задача в течение второго пятилетия удовлетворить потребность Советского Союза в чае.

В 1914 году площадь под чайными культурами не превышала 900 *га*; в 1933 году она доведена до 33.325 *га*, причем сбор зеленого листа достиг свыше 3 милл. клгр.

Культура чая стала источником значительного роста благосостояния коллективных хозяйств в чайных районах, благодаря чему процент коллективизации в них доходит до 65—70%.

Чаква **Цитрусовое дерево**

В связи с ростом чайной культуры возникла новая отрасль промышленности — фабричная переработка чайного листа. В 1933 г. в Грузии работало 15 чайных фабрик, в 1934 г. вступило в строй еще 7 и приступлено к строительству 8-ми новых, из которых 3, по степени своей технической оснащенности, являются лучшими в мире.

Цитрусовые насаждения. Чай прочно вошел в экономику крестьянских хозяйств западной Грузии. На этот же путь вступает и культура цитрусов (мандарины, лимоны, апельсины). Уже в 1933 году в Аджаристане и Абхазии собрано свыше 100 мил. цитрусовых плодов. К концу второй пятилетки их сбор должен достигнуть 500 мил. Основная масса цитрусовых сосредоточена в настоящее время в Аджаристане—68 % всех насаждений, и в Абхазии—19 %.

Табак. Табаководство—важнейшая отралсь сельского хозяйства Грузии. Основной район высококачественного табака—Абхазия.

Табаководство Грузии, в результате господства меньшевиков в 1918—20 г. окончательно разрушенное к 1921 году, не только теперь восстановлено исключительными усилиями Советской власти, но и продолжает интенсивно развиваться.

Чаква **Мандариновая роща**

Посевная площадь под табаками в 1933 году достигла уже 18.800 *га.*, в том числе в Абхазии 12.000; сбор табака в 1931 году—9.180 тонн., и в 1933—11.200.

Виноградарство.—Культура винограда развита на территории почти всей Грузии, но особенно в ее восточной части, где в Кахетии качество вина в европейской обработке не уступает качеству французских вин.

Энергично ведущаяся борьба против заражения виноградников филоксерой, путем развития маточной американской лозы, обеспечивает виноградарству ССРГ дальнейший рост, как качественный, так и количественный. За один только 1933 год площадь маточника американских лоз была удвоена, что обеспечивает подвойным материалом ежегодную закладку до 7 тыс. *га.* В течение последних 2-х лет (1932–33 г. г.) заложено новых виноградников почти $2\,^1/_2$ тыс. *га.*

Садоводство. — Садоводство и огородничество широко распространены в Грузии, где целые районы — Горийский, Ахалцихский, районы Зап. Грузии и т. д.,— представляют собой сплошные сады и огороды. В ССРГ растут персики, груши, сливы, разнообразные сорта яблок, абрикосы, черешня, цитрусовые, и т. д. и быстро развивается декоративное садоводство (пальмы, лавры, кактусы, розы).

Чаква **Тракторная колонна МТС**

В течение последних 2-х лет заложено плодовых насаждений свыше 3 тыс. *га*; построен ряд специальных плодовых питомников, плодосушилен и строится большой плодоовощный комбинат в районе Самтреди.

Шелководство.—Разведением шелковичного червя крестьянство Грузии занимается еще с давних времен. Однако, эта важнейшая отрасль сельского хозяйства, получившая особенное развитие в Зап. Грузии и Кахетии, в годы меньшевистского господства сократила свою продукцию на 75 %. В результате ряда мероприятий Советской власти, направленных, как к стимулированию этой отрасли хозяйства, так и к укреплению гренажного дела, шелководство оздоровлено и выход коконов уже в 1933 году дал в среднем 94 *кг* в коробке, доведя общий товарный выход свыше 2-х тыс. тонн.

Животноводство. — Большое значение для экономики сельского хозяйства Грузии в области животноводства — имеет овцеводство. Наиболее распространенная порода овец— тушинка, лучшая по шерсти, молоку и маслу.

Свиноводство развито особенно в Западной Грузии, где много дубовых и буковых лесов.



Чаква

Чайная фабрика

Чайная плантация



Тифлис **Совхоз ГПУ — птичник**

Коневодство Грузии ориентируется по преимуществу на верховые породы, так как для полевых работ и колесных перевозок население пользуется волами и буйволами.

Опираясь на обобществленный сектор, животноводство ССРГ имеет твердые предпосылки для быстрого роста, особенно по линии овцеводства и свиноводства.

ПУТИ СООБЩЕНИЯ

Основная железно-дорожная магистраль ССРГ пересекает ее с востока на запад, связывая Баку с главнейшими черноморскими портами ЗСФСР—Батумом и Поти.

Жел. дорожная линия от Тифлиса до Цнорис-Цхали, проходящая по наиболее плодородной части Алазанской долины, обслуживает богатейший винодельческий район Кахетии.

По территории Грузии проходит часть южной ветки Закавказской магистрали, идущей от Тифлиса через Эривань к персидской границе.

Горный характер Грузии, требующий исключительного развития путей сообщения, не может ограничиться имеющимися железно-дорожными линиями и потому чрезвычайное значение приобретает строительство безрельсовых путей. Из них



Военно-Грузинская дорога

наиболее крупные: Военно Грузинское шоссе от Орджоникидзе до Тифлиса через Главный Кавказский хребет, Черноморское шоссе, идущее вдоль черноморского побережья от Очемчиры до Сочи, шоссе от Тифлиса на юг, сливающееся с шоссейной магистралью Армении, и целый ряд других.

В целях улучшения автомобильного транспорта, выстроен ряд ремонтных мастерских, заканчивается постройкой большой авто-ремонтный завод в Тифлисе и предположено выстроить авто-сборочный.

Реки Грузии, в основном, не судоходны и являются, главным образом, сплавными.

НАРОДНОЕ ОБРАЗОВАНИЕ

О том, каким вниманием в ССР Грузии пользуется народное образование, свидетельствуют расходные статьи государственного бюджета.

До 1921 г., т. е. до установления Советской власти в Грузии, расходы, связанные с народным просвещением, составляли всего 5,3 % государственного бюджета; теперь они возросли до 35 %, в результате чего вся ССРГ покрыта густой сетью школьных учреждений различных типов, причем особенное внимание уделяется профтехническому образованию и подготовке специалистов по отдельным отраслям народного хозяйства.

В 1930 г. на народное образование было израсходовано 96.242.000 р.; в 1932 г.—108.706.700 рублей.

В 1933 г. количество начальных школ достигло 4474 с 423.195 учащимися, что составляет 97 % охвата детей от 8-ми до 11-тилетнего возраста.

По плану полное введение всеобщего обязательного обучения в ССРГ намечалось к 1932/33 г., но успехи в этой области дали возможность охватить почти всех детей школьного возраста всеобучем уже в 1931/32 году.

Исключительная по своему размаху работа развернута в ССРГ по ликвидации неграмотности, оставленной в наследство, как царским, так и меньшевистским правительствами.

Ликвидация в ССРГ неграмотности населения в возрасте до 50 лет проведена полностью и если процент грамотности в ней составляет не 100 %, а 84,8 %, то происходит это из-за наличия еще в республике неграмотных, возраст которых превышает 50 лет.

С момента перехода к реконструктивному периоду, особую остроту получила проблема кадров.

В 1914 году в Грузии единственным высшим учебным заведением были высшие женские курсы с 314 слушательницами.

В 1933 г. 11 ВУЗ'ов и ВТУЗ'ов с 10.777 слушателями выпустили окончивших курс обучения 1.335.

За первую пятилетку выпущено 6.297 специалистов, из них 2.122 инженера, 949 агрономов, 868 экономистов, 737 врачей, 728 педагогов и т. д.

Непрерывно растут в ССРГ расходы, связанные с бытовым обслуживанием учащихся. Выстроен ряд общежитий в Тифлисе, возник специальный студенческий городок, число стипендиатов выросло до 8.397 ч. Государственными стипендиями в некоторых ВТУЗ'ах, особенно индустриальных, охвачено почти 100 % студентов.

Как велики успехи, достигнутые Советской властью в Грузии в области народного образования, как нельзя яснее доказывает соотношение количества учащихся в ССРГ ко всему населению и это же соотношение в других странах.

В ССРГ—по данным 1933 г., на 100 человек населения—16,8 учащихся, и в этом отношении она стоит на 3-м месте в мире, после Англии и Америки.

Исключительные темпы индустриализации промышленности и коллективизации сельского хозяйства пред'явили гигантский спрос на научно-исследовательскую продукцию Институтов и тем вызвали необычайно быстрый рост последних.

В 1916 г. в пределах ССРГ было всего 7 научных учреждений (лаборатории, архивы, ботанические сады и т. д.). Число этих учреждений в 1933 г. достигло 109. Музеев в 1916 г. было 2, в 1933.—21; научных обществ, исследовательских учреждений в 1916 г.—21, в 1933 г.—153; но даже эти цифры ни в коей мере не дают точного отображения роста и пульсации научной мысли в ССРГ.

Все усиливающийся рост культурной жизни ССРГ, национализированные советская школа и высшие учебные заведения пред'являют огромные требования на литературу и учебники.

В 1933 г. Госиздат Грузии приступил к изданию советской энциклопедии; уже переведены и изданы впервые на грузинском языке основные работы Маркса и Энгельса; вышли в свет первые 18 т. сочинений Ленина. В 1932 г. вторым изданием вышла книга т. Сталина: „Вопросы ленинизма" и подготовляется к печати на грузинском языке полное собрание его сочинений. Чрезвычайно интенсивно растет в ССРГ книжная продукция на языках нац. меньшинств.

В 1920 году при меньшевиках в Грузии издавалось 30 газет, тираж которых составлял 95.000 экземпляров. В 1932 г. тираж выходящих в ССРГ газет достиг 486 тыс. экземпляров. В 1933 г. число газет составляло 170 с тиражом



Тифлис **Дом печати**

541 тыс. экз., не считая районной и низовой печати, тираж которой превысил 120 тыс. экз.

В 1933 г. в ССРГ издавалось 39 различных журналов общественно-политических, литературных, экономических и др. с тиражем в 210.000 экз., часть которых выходила на языках нацменьшинств.

Колоссально вырос тираж изданий в области худ. литературы, достигший в 1933 г. 670.700 экз. В 1933 г. издательства ССРГ выпустили 25.500 тысяч печатных листов печатной продукции.

Театр. В этой области достигнуты исключительные успехи, признанные не только в ССРГ и СССР, но и заграницей.

Большое развитие получил театр малых форм, непосредственно связанный с широчайшими слоями рабочего класса и колхозников. Во всех нац. районах организованы театры нацменьшинств.

Большое внимание в ССРГ уделяется театрам рабочей молодежи и юных зрителей; в них куются новые кадры театрального искусства и создается подлинный пролетарский театр.

Кино-искусство.—Число кино-театров во времена меньшевиков в Грузии не превышало 3 в Тифлисе и 5 в провинции. Число кино-театров в ССРГ в 1933 г. и в их числе сельск.—стацион., клубных, школьных кино-театров и кино-передвижек—416, причем посещаемость их колоссальна (12 милл. чел. в городах и около 5 милл. в селах).

До 1921 г. в Грузии кино-производства не было совсем. Количество выпущенных Госкинпромом Грузии в 1933 г. многометражных фильм составило — 8. Выстроенная в Тифлисе кино-фабрика обладает технической базой, занимающей второе место в нашем Союзе.

Все сказанное с исчерпывающей ясностью говорит о том, с каким успехом ведется в ССРГ социально-культурное строительство, еще раз подтреждая непреложную правоту слов т. Сталина: „Период диктатуры пролетариата и строительства социализма в СССР—есть период расцвета национальных культур, социалистических по содержанию и национальных по форме".

ЗДРАВООХРАНЕНИЕ

О том насколько интенсивно развивается за время существования Советской власти в Грузии здравоохранение, дают представление следующие показатели: врачебных пунктов (основные учреждения медицинской помощи на селе) в 1913 г. было 36, в 1931 г.—329, в 1933 г.—418. Фельдшерских пунктов в 1913 г. было 52, к 1931 г. — 155. В ближайшие годы все фельдшерские пункты должны быть переделаны во врачебные. Больниц в 1913 году было 38, в 1931 г. — 110, а в 1933 году—120. Больничных коек в 1913 г. было 1985, в 1933 году—5643 (в 1920 г. их было всего 1093), не считая коек при сельских врачебных пунктах. Аптек — в 1913 г. было 95, в 1933 г.—321.

Развитие дела здравоохранения шло не менее интенсивно и в области улучшения оборудования лечебных учреждений.

Больших успехов добилось советское здравоохранение и в вопросах курортного обслуживания трудящихся, которого до Октябрьской революции вообще не существовало.

В ряде городов Сов. Грузии за последние годы или уже проведены водопровод и канализация (Тифлис, Батум, Кутаис, и т. д.), или уже приступлено к их проведению (Сухум, Цхалтубо и др.).

Наиболее распространенная болезнь в ССР Грузии — малярия, которая является истинным народным бедствием. Основная причина ее: сочетание теплого климата с изобилием стоячих или медленно текущих вод, необычайно способствующих размножению малярийного комара.

Радикальным средством борьбы с малярией является или ликвидация опасных в малярийном отношении водоемов, или обезвреживание их.

Так как осушение болот, занимающих в Грузии территорию свыше 220.000 *га*, требует многолетних работ и колоссальных затрат, то борьба с малярией, помимо осушки болот и лечения маляриков, ведется еще путем истребления комаров и уничтожения их личинок—нефтеванием, мазутированием и опылением парижской зеленью водоемов и разведением в них рыб (гамбузия) поедающих личинки.

Цхалтубо **Санаторий**

Для борьбы с малярией в ССРГ непрерывно расширяется сеть специальных Тропических институтов, станций, диспансеров и малярийно-профилактических пунктов.

В области охраны материнства, младенчества и здоровья детей и подростков в 1933 г. имелось 72 женских консультации, 71 детск. консультаций, 2 проф. амбулатории, спец. детские зуболечебные кабинеты — в Тифлисе. Кутаисе, Сухуме, Батуме и пр., детские стационары, — 5292 места для детей в постоянных яслях и свыше 20.000 мест в сезонных, три дома ребенка на 210 детей, 50 врачей ОЗД и пр. Для научного и научно-практического руководства в этой области организован Институт ОЗД, широко развернувший свою деятельность.

Развитие коечной сети и основных лечебных заведений, в 1927 и 1933 г.

НАИМЕНОВАНИЕ УЧРЕЖДЕНИЙ	1927	1933
1. Число сельских врачебных пунктов	223	418
2. Число сельских фельдшерских пунктов	81	150
3. Число амбулаторий и поликлиник	57	110
4. Число больниц	65	120
5. Число коек больничных	3466	5643
6. Здравпункты на предпр.	45	147
7. Число аптек общ. польз.	232	321
8. Число врачей физкультуры	8	35



Боржом

Затраты, связанные с здравоохранением в ССРГ, падающие на одного человека, уже в 1930 г. превышали в 11 раз соответствующие расходы в 1913 г., причем контингент мед. обслуживания в корне изменился. До Октябрьской Революции медицинская помощь была доступна преимущественно состоятельным элементам населения; после же установления Советской власти в Грузии дело здравоохранения поставлено в услужение преимущественно трудящимся и в первую очередь для рабочих ведущих отраслей народного хозяйства. Финансирование здравоохранения в 1933 г. выразилось в сумме—44.400 тыс. рублей.

КУРОРТЫ

Благодаря своим климатическим условиям, Грузия представляет собой страну исключительных курортных возможностей. Наличие свыше 300 зарегистрированных лечебных мест, из которых некоторые пользуются мировой известностью—выдвигает Грузию на одно из первых мест в мире по своим лечебным качествам.

В Грузии одних только минеральных источников зарегистрировано уже около шестисот, но значительная часть их

еще не обследована; горные и морские климатические станции, самых разнообразных типов и в различных сочетаниях с минеральными источниками рассеяны в большом количестве в районах Боржомского и Абастуманского ущелий, Рачи, Сванетии, Гурии, Мингрелии, Аджаристана, Абхазии и Юго-Осетии.

Наличие таких разнообразных курортных ресурсов выдвигает Грузию как основную базу курортных лечебнопрофилактических мероприятий Советского Союза, а выдающиеся по своей красоте курортные места и прилегающие к ним районы, богатые историческими и археологическими памятниками, создают прекрасные условия для развития туризма.

Особенно интенсивное строительство в курортах начинается с 1931 года, когда были разработаны и составлены конкретные планы по расширению и благоустройству курортов, и основное внимание сосредоточено на курортах всесоюзного значения (Цхалтубо, Абастуман, Боржом, Черноморское побережье).

Капитальные вложения в 1932 г. составляли 9.561.200 р., превосходя сумму вложений за предыдущие 8 лет.

Вложения же 1933 года составляли—14.804.600 р.,

Емкость курортов Грузии была доведена в 1933 г. до 5.062 санаторных и пансионатных коек, с пропускной способностью в год 34.248 больных, из них по линии Главкурупра—2.245 санаторных коек, против 1,033 коек в 1928 году.

В домах отдыха на территории курортов открыты 2.393 койки, с пропускной способностью 26.088 отдыхающих.

В 1933 г. средняя занятость санаторной койки составляла 170 дней, против 87,2 дня в 1928 г.

В 1932 и 1933 г. г. проведено всестороннее изучение курортов.

Впервые по Союзу было поставлено полное физико-химическое обследование их минеральных источников.

ЭКСКУРСИИ ПО г. ТИФЛИСУ

Тифлис—столица ЗСФСР и ССР Грузии—расположен среди гор в котловине, по которой, извиваясь с северо-запада на юго-восток, течет река Кура.

Он окружен восточными отрогами Триалетского хребта, который является северной цепью гор Южного или Малого Кавказа.

Климат Тифлиса является переходным между влияющими на него влажным климатом Западной Грузии и сухим—Азербайджана.

По характеру своей растительности Тифлис имеет много общего с растительностью, раскинувшихся далеко на восток, степей Караязской и Азербайджана.

Тифлис—один из древнейших современных городов мира, насчитывающий свыше полутора тысяч лет своего существования. В грузинской литературе он впервые упоминается в жизнеописании Евстафия Мцхетского в VI веке. В европейской литературе первый писал о Тифлисе—Марко Поло, в 13 веке.

Точное название города—Тпилиси, или как это слово звучит у грузин—Тбилиси, производят от грузинск. „тбили"—теплый, причем такая этимология связывается с наличием в Тифлисе горячих источников.

Тифлис делается столицей всей Грузии лишь в начале XII века. В V и VI в. в. он был резиденцией персидских „марзпанов" (наместников), в VII-ом—грузинских „эристави" (владет. князей), в VIII—X-ом—арабских эмиров, в X—XII—попеременно то грузинск. царей, то тех-же эмиров. С 1121 года и до XV века Тифлис—столица Грузии, которая в XII—XIII в. в. об'единяла почти все Закавказье. С XV по XVIII в. Тифлис был резиденцией Карталинского царя, подвластного Персии; во второй половине XVIII века—царя Восточной Грузии. В XIX-ом и начале XX века он—резиденция русских главноначальствующих и наместников. С момента революции Тифлис вновь становится столицей: в 1917—18 г. г.—„независимого Закавказья", в 1918—20 г. г. — меньшевистской Грузии, с 1921 г.—ССРГ, а с 1923 года кроме того и столицей ЗСФСР.



Население. — Общее количество жителей Тифлиса за последние десять лет (1923 — 1933 г.) увеличилось с 234 тыс. до 410 тыс.

Промышленность. До установления Советской власти



Старый Тифлис

в ССРГ, своей промышленности Тифлис почти не имел. Вся она выражалась в нескольких небольших табачных фабриках, железнодорожных ремонтных мастерских, мелких кирпичных заводиках и карликовых кустарных предприятиях.



Баня Орбелиани

Теперь же только за 1933 год в Тифлисе выстроены или начаты строительством:

Завод нефтебурового оборудования. Стоимость его продукции—пока 35 млн. рублей, а при обслуживании Центролитом 55 млн., что в несколько раз превышает стоимость продукции всех существовавших до 1932 года металлозаводов Грузии. Стоимость строительства—21 млн. руб.



Тифлис **Театр госоперы**

Стале-чугунно-литейный завод (Центролит). Полная мощность — 45 тыс. тонн литья. Стоимость продукции—22 мл. р. Стоимость строительства—17 млн. р.

Авто - ремонтный завод. Мощность — $1^1/_2$ тыс. ремонтируемых машин. Стоимость строительства — 11,5 млн. руб.

Химико-фармацевтический завод. Стоимость продукции — 2 млн. руб. Стоимость строительства — 1,8 млн. руб.

Тифлис **Дом связи**

Обувная фабрика, полностью механизированная, одна из крупнейших в Союзе. Мощность — 6 млн. пар обуви в год. Стоимость стр-ва—4,8 млн. рублей.



Тифлис

Тифлис

Главный корпус авторемзавода в процессе стройки



Театр и проспект Руставели



Тифлис **Межевая камера Натахтарского водопровода**

Швейная фабрика. Стоимость продукции—50 млн. рубл., строительства—3 млн. рублей. Кроме того: бумажная и макаронная ф-ки, маргариновый завод, мельнично-хлебный комбинат, мясокомбинат, табачные фабрики, холодильники, ряд предприятий пищевой промышленности и полиграф. производства.

Коммунальное хозяйство. Старый торгово-чиновничий Тифлис оставил новому индустриальному печальное наследство. Только 14 проц. его улиц имеют ширину свыше 15 метров, улицы протожением 31 *км* не превышают шириной 5, а частью даже 3-х *м* Из общего количества его домов (13366) — 59,4 проц. — одноэтажные, 32,4 проц. двухэтажные и только 1245 домов имеют три этажа и больше.

В 1931 году в коммунальное хозяйство было вложено 8,5 млн. рублей, в 1932 г.—19 млн., а в 1933 г.—29 млн. р.

1933-й год был годом больших начинаний в коммунальном хозяйстве Тифлиса: проложен натахтарский водопровод, причем подача воды в 1933 году уже достигла 8.060 тыс. кб. *м* против 6.000 в 1932 г. В 1934 г. число это увеличится до 10.000 тыс. Приступленно к стр-ву второй очереди Загэс'а. Душевое потребление электроэнергии увеличилось с 96 клв. часов в 31 г. до 142 клв. в 33 г. Выстроено жилой площади 70 тыс. кв. *м* Начато строительство крупнейших об'ектов: Института Сталина, дворца советов, набережной, вокзального моста и т. д. Покрыто асфальтом 40 т. кв. метров. Начато

строительство общественного парка, организовано автобусное сообщение и т. д.

Значительны успехи в области соц.-культ. строительства. В результате улучшения материального благосостояния трудящихся и поднятия общего культурного уровня в стране смертность по Тифлису в сравнении с царским и меньшевистским периодом сократилась вдвое.

САДЫ И ПАРКИ

Ботанический сад. Тел. 4—88.

В сад ведут три дороги: 1) к верхним воротам сада по Коджорскому шоссе, около крепости на горе. К этому же входу можно подняться по тропе вдоль Петхаинской церкви, откуда открывается прекрасный вид на город и долину р. Куры, 2) к нижним, главным воротам сада: до Майдана трамваем, далее пешком по Ботанической улице. 3) с улицы Энгельса (быв. Бебутовская) через туннель в Ботанической горе.

Тифлисский Ботанический сад является центром изучения флоры Кавказа. К числу его достопримечательностей относится т.-н. „Кавказский Отдел", содержащий до семи тысяч видов растений.

В саду имеется также общий гербарий.

Широко ведется в саду акклиматизация растений. Здесь можно видеть ценные насаждения растений, свойственных тропикам, субтропикам, высокогорным и другим областям.

Музейный сад—ул. Руставели, около Национальной Галлереи ССРГ. В саду пам. К. Либкнехту и груз. писателю И. Ниношвили.

Сад. Зах. Чодришвили (б. Муштаид)—на северном конце Плехановского проспекта. Сад на берегу, р. Куры с тенистыми аллеями, прекрасное место для гулянья.

Он занимает площадь около 6 *га*.

В саду имеются постройки Шелководственной станции и Кустарного музея.

В летнее время в нем открыт ресторан, играет музыка, устроена детская площадка. К саду ведут линии трамвая— 1, 3, 4, 11.

Сад им. 26 Коммунаров—проспект Руставели 13, его площадь около 4,5 *га*. В саду памятник Дзенеладзе — одному из организаторов комсомольского движения в Закавказьи.

В 1918 г. в день открытия дашнако-мусаватско-меньшевистскоко сейма меньшевики подвергли обстрелу грандиозный митинг, устроенный в этом саду большевиками.

Верийский парк между р. Курой и Верой, около парома, выше Верийского моста. Парк расположен на горе, откуда открывается прекрасный вид на город и реку. Площадь его около 5 *га*.

Сквер им. Камо—около площади Свободы. В сквере памятники А. С. Пушкину, работы скульптора Ходоровича, и революционеру Камо Петросяну.

Сквер оперного театра—с памятником поэту Акакию Церетели и могилой народного арт. В. Сараджишвили.

Сквер имени Джапаридзе—ул. Маркса 19, занимает площадь около 1,5 *га*.

Кроме того имеется ряд небольших скверов и садов при проф. клубах.

Худатовский лес — в Ленинском районе, тр. № 14. Лес занимает площадь больше 100 *га*. В саду проведены дорожки. В летнее время является любимым местом для прогулок жителей Ленинского района. Растут кипарисы, туи, ясень, миндаль, карагач.

Зоологический парк— р. Орджоникидзе, трамв. № 18.

Парк рабочего отдыха около ст. Мцхет, с огромной территорией и спортивными площадками

МУЗЕИ И АРХИВЫ

Музей Революции ССР Грузии (улица Джорджиашвили, 8), телеф. 867. Основан в 1921 г. Музей подразделяется более чем на 15 отделов по истории революционного и общественного движения в Грузии. В Архивном отделении Музея—архивы: жандармских и охранных отделений, судебной палаты, военно-окружного суда, различных политических партий, учредительного собрания Грузии, демократического правительства Грузии, национальных советов: грузинского, армянского, русского и проч. В газетном отделе музея до 2000 названий газет, легальных и нелегальных.

Специальный отдел посвящен революционной деятельности вождя мирового пролетариата, т. Сталина.

Государств. музей Грузии (просп. Руставели), тлф. 8—46. Состоит из нескольких естественно-исторических отделений (зоология, минералогия, ботаника) и двух гуманитарных (археология и этнография).

Национальная галлерея Наркомпроса Грузии (просп. Руставели, № 13). тлф. 16—38. Состоит из отделов: 1. Восточной живописи: а) персидская живопись и миниатюра, б) старинная грузинская живопись, гл. обр. портретная), в) современная

грузинская; 2. Отд. западно-европейской живописи: а) голландская, немецкая, фламандская, б) французская и итальянская, в) русская.

Тифлисская шелководственная станция и музей (около сада им. Захария Чодришвили, в конце Плехановского проспекта, тлф. 14—63.) Для осмотра музей и станция открыты ежедневно в служебное время, причем специалистами даются раз'яснения о хранящихся в музее образцах и о производимой на станции работе. Шелководственная станция основана с целью всестороннего изучения и поднятия кавказского шелководства.

Музей при станции имеет два отдела — шелководственный и пчеловодственный. Здесь находится более 15 тыс. экспонатов. Очень полно представлен отдел шелководства.

Ежегодно станцией устраиваются бесплатные курсы по шелководству и пчеловодству для всех желающих. По богатству музейного материала Тифлисская шелководствен. станция—одна из первых в мире.



Тифлис Здание публичной библиотеки

Мтацминдский музей писателей — на горе Давида, рядом с могилой Грибоедова, отделы Грибоедовский и рядом груз. писателей: Чонкадзе, А. Церетели, В. Пшавела; И. Чавчавадзе, А. Казбека и др. Много старинных изданий, автографов, художественных рисунков, рукописей и т. д., знакомящих с историей грузинской литературы.

Кроме того музеи: Автодора Грузии—Плехановский проспект 123; Биологический, там — же; Социальной гигиены — ул. Луначарского 12, тел. 1 — 20; Коммунальный музей — уг. ул. Грибоедовской и ул. Сазонова; Сельско-хозяйственный при Доме Крестьянина — ул. Володарского 11, тел. 15 — 28, 13 — 07; Кустарной пром-сти — Плехановский 184 (Муштаид); Ветеринарный при бойне—Навтлуг.

Центральный архив ССРГ (ул. Ленина, 48). Обладает богатейшим материалом по социально-экономической, культурной, политической и национальной истории Грузии и всего Кавказа в целом, главным образом, XIX и нач. XX в.в. При архиве—библиотека около 40.000 том. Архив открыт для общего научного пользования ежедневно от 9 до $3^1/_2$ часов (летом от 8 до $2^1/_2$ час.).

ИСТОРИЧЕСКИЕ И АРХИТЕКТУРНЫЕ ПАМЯТНИКИ

Анчисхатская церковь:—на ул. Шавтели, одна из древнейших построек в Тифлисе. Ее форма трехнефная базилика с повышенным средним нефом, крытым коробовым сводом. Церковь подвергалась неоднократным перестройкам. Ее колокольня выстроена в 1675 г. В церкви хранится, т. н., Анчийский образ, причем чеканная его рама, работы знаменитого мастера Беке Онизари, замечательна по своему изяществу и зрелости стиля.

Метехский замок с 18 ноября 1933 г.—национальная галлерея Грузии. На левом берегу Куры, в районе Авлабара.

Бывшая цитадель тифлисской крепости, впоследствии обращенная царским правительством в тюрьму, преимущественно политическую, видавшая в своих стенах почти всех кавказских революционеров. Советская власть уничтожила этот мрачный памятник царского самодержавия, обратив замок в национ. галлерею; временно до окончания ремонта закрыта. В эту галлерею будут переданы все экспонаты из нац. галлереи Грузии и ряд ценнейших экспонатов из провинциальных музеев.

Сионский собор—ул. Бараташвили. Дата его постройки неизвестна, но относится к глубокой древности. Благодаря неоднократным разрушениям и реставрациям (в XIII, XIV, XVI и в конце XVIII в.) точное восстановление первоначального плана собора затруднительно. Восстановленный после нашествия Ага-Магомет-Хана (1795 г.), он утратил старую облицовку и отделку. Живопись украшающая его внутренность исполнена Гагариным в 1850 г. Кирпичная колокольня с северной стороны храма выстроена в 1425 г. В 1812 г. построена новая колокольня. Разновременные реставрации наложили свой отпечаток на весь памятник в целом и внесли в него существенные изменения.

Акварис-мама—древняя церковь. По типу постройки относится к XI в. С западной стороны имеется более поздняя пристройка. Построена из кирпича. По своему архитектурному типу представляет совершенно исключительное явление среди других храмов старого Тифлиса.

Мечеть у Авлабарского моста построена персидским шахом Абасом I в XVI в. Минарет мечети облицован цветными поливными изразцами. Внутренняя отделка обычна для поздних мечетей. В наружную стену, с улицы, вделана персидская надпись о построении мечети.

Кашветская церковь. Угол верхней части сада 26-ти Коммунаров. В плане она копирует Самтависский храм (XI в.), а декоративные украшения и орнаменты скопированы с построек XII—XIII в. План церкви—чистый татраконх—указывает на большую ее древность (VI в.). В XVIII в. она была сильно разрушена и капитально реставрирована. При реставрации вместо древнего материала был употреблен кирпич, применяющийся в памятниках кахетинской архитектуры.

Церковь Сурп Георг на Майдане. Древний армянский памятник Тифлиса. Постройку на основании исторических данных можно отнести к XIII в.

Могила А. С. Грибоедова—на горе Давида, в ограде б. монастыря у Мтацминдского музея писателей. Там же похоронены грузинскне писатели Илья Чавчавадзе и Акакий Церетели. Склеп Грибоедова имеет форму грота. Грибоедов погребен на горе Давида, согласно его желанию.

Могила Ильи Чавчавадзе расположена недалеко от могилы Грибоедова, сейчас же за монастырем. Прекрасно выполнен памятник Яковом Николадзе. Илья Чавчавадзе—крупнейший писатель II половины XIX века.

Могила грузинского поэта Н. Бараташвили—в ограде Дидубийской церкви, недалеко от шелководственной станции и сада им. Зах. Чодриашвили (Мушгаид).

На могиле памятник—колонна из серого камня, увенчанный лирой. На камне выгравированы отрывки из произведений поэта и дата его рождения и смерти.

Памятник поэту Акакию Церетели находится в саду оперного театра, На высоком пьедестале бюст работы т. Я. Николадзе.

Памятняк т. Камо в сквере им. Камо. Открыт памятник (работы скульптора проф. Я. Николадзе) 15 июля 1925 года. Известный революционер-большевик, герой большевистского подполья в самую мрачную эпоху царского самодержавия. Выданный германским правительством и приговоренный к смертной казни совершил исключительный по выдержке и мужеству побег из Метехского замка.

ОКРЕСТНОСТИ ТИФЛИСА

Коджоры—по шоссе 20 *км*, по пешеходной тропе—8.

Дачное место, окруженное со всех сторон лесом, расположенное на высоте 1332 *м* над уровнем моря.

При Сов. власти Коджоры превращены в детский городок, с открытыми круглый год детдомами и школами для дефективных детей.

Сообщение—автобусами. От Коджор шоссе идет к Манглису. Ближайший населенный пунк—Самадло. В двух *км.* от него находится дачное место **Кикеты**. Из Тифлиса в Кикеты шоссе идет через Коджоры, но итти можно и через Цхнеты-Самадло. Расстояние около 25 кл.

Манглис. За Коджорами в 60 *км* от Тифлиса находится курортное место—Манглис. Высокое местоположение, сосновая роща, альпийские луга создают все условия для лечения в Манглисе легочных заболеваний. Дорога —сначала лесистым

ущельем, затем среди горных лугов. Прогулка на вершину Желтой горы, к камню „Каменная невеста“ и к с. Гракали, откуда прекрасный вид на гл. Кавказский хребет и долину р. Куры. Далее за „Каменной невестой“—в Медвежьей Балке—развалины циклопического городища.

Сообщение с Тифлисом—на автобусе.

Цхнеты—в 8 *км* от Тифлиса на высоком живописном плато. Лес. Дачное место.

Белый Ключ. (Тетри Цхаро)—поселок в 60 *км* от Тифлиса, в долине р. Храм. Прекрасный климат. В окружающих лесах—богатая охота (медведи, серны). Прогулки к развалинам крепости „**Самтвильде**“ в 5 *км* и в Храмскую щель“—глубокое ущелье, шириною около $^1/_2$ *км*.

Сообщение—автобусом.

СПРАВОЧНИК ПО г. ТИФЛИСУ

ПРАВИТЕЛЬСТВЕННЫЕ УЧРЕЖДЕНИЯ

а) ЗСФСР.

ЦИК ЗСФСР, ул. Читадзе, 2.
Совнарком ЗСФСР, „ 2.
Госплан ЗСФСР, „ 2.
Комиссия Советского Контроля ЗСФСР, пр. Руставели, 24.
Закнаркомфин, улица Джапаридзе, 4.
Зак. УНХУ, Ул. Кецховели, 5.
Закнаркомлегпром, проспект Руставели, 36.
Закнаркомзем, пр. Руставели, 34.
Закнаркомснаб, улица Атарбекова, 48.
Закгосторг, улица Дзержинского, 22.
Зак. Геодезическое управление ул. Саба Сулхана, 1.
Зак. Геолого-разведочное Управление Ул. Ленина, 11.
Зак. Таможенное управление, ул. Орджоникидзе, 93.
Палата Внешней Торговли, ул. Саба Сулхана 11.
Закжелдорстрой, улица Кецховели, 11.
Закэнерго, ул. Ленина, 11.

б) ССР ГРУЗИИ.

Госплан ССРГ, ул. Коминтерна, 1.
Уполгрузвнешторг, ул. Володарского, 3.
Наркомздрав Грузии, ул. Дзнеладзе, 30.
Наркомпрос Грузии, пр. Руставели, 31.
Наркомзем Грузии, ул. Луначарского, 2.
Управление связи, пр. Руставели, 6.
Наркомснаб Грузии, ул. Луначарского, 8.
Наркомсобес Грузии, ул. Мачабели, 2.
Наркомфин Грузии, ул. Кецховели, 7.
Наркомкомхоз Грузии, пр. Руставели, 31.
Наркомюст, ул. Атарбекова, 32.
УполНКТяжпром, Пушкинская, 3.
НКЛегпром, „ 3.
УНХУ Грузии, Коминтерна, 1.
Президиум Тифсовета, пл. Свободы, 2.
Прокуратура, С.С.Р.Г, ул. Атарбекова, 32.
ЦИК ССРГ, ул. Коминтерна, 1.
Совнарком ССРГ. „ 1.

ПАРТИЙНЫЕ ОРГАНИЗАЦИИ

Заккрайком ВКП (б), ул. Дзержинского, 8.
Заккрайком ВЛКСМ, ул. Дзержинского, 8.
Центральный Комитет КП (б) Грузии пр. Руставели, 23.
Тифлисский Комитет КП (б) Грузии-пр. Руставели, 23.
Центр. Ком. ЛКСМ Грузии, пр. Руставели, 20.
ТК ЛКСМ Грузии, проспект Руставели, 22.
Райком КП (б) Грузии им. Ленина, ул. Маркса, 122.
Райком КП (б) Грузии им. Сталина, пр. Плеханова, 121.
Райком КП (б) Грузии им. 26 Коммунаров, ул. Шаумяна, 1.
Райком КП (б) Грузии им. Орджоникидзе, ул. Дзержинского, 19
Райком ЛКСМ Грузии им. Ленина, ул. Маркса, 122.
Райком ЛКСМ Грузии им. Сталина, пр. Плеханова, 121.
Райком ЛКСМ Грузии им. 26 Коммунаров, пл. Шаумяна, 1.
Райком ЛКСМ Грузии им. Орджоникидзе, ул. Дзержинского, 19.

Тифлис

Дворец Труда

ПРОФЕССИОНАЛЬНЫЕ ОРГАНИЗАЦИИ

Закпрофсовет, пр. Руставели, 8.
Закдорпрофсож, пр. Сталина, 15.
Совпроф Грузии, пр. Руставели, 17.
Райпрофсож, ул. Кл. Цеткин, 200.

КОНСУЛЬСТВА

Германское генеральное консульство, ул. Ломинадзе, 16.
Итальянское консульство, Плехановский пр., 79.
Персидское генеральное консульство, ул. Чонкадзе, 7.
Польское генеральное консульство, ул. Корганова, 24.

ОБЩЕСТВЕННЫЕ ОРГАНИЗАЦИИ

Автодор Грузии, ул. Мачабели, 8.
Союз Советских художников Грузии пр, Руставели, 8.
Союз Советстих писателей Грузии, ул. Мачабели, 13.
Общество старых большевиков Грузии, ул. Читадзе, 2.
„Всегрузог" Наркомсобеса Грузии (Всегруз об'ед. глухонемых) пл. Свободы, 2.
Союз Воинствующ. безбожн. (Центр. Совет Союза), пр. Руставели, 31.
Общество врачей и естествоиспытателей, ул. Камо, 51.
Географ. О-во Гр., ул. Коминтерна, 5.
„Динамо" (Пролет. спортивн. Общество), Пушкинская, 2.
О-во „Друзья радио", ул. Джорджиашвили, 6.
О-во Красных партизан, сп. Эльбакидзе, 12.
О-во „Красного Креста", Крыловская, 15.
Центральный Совет „Осоавиахима" Грузии, Плехановский пр., 78.
Тифсовет Осоавиахим'а, Плех.пр., 67.
Центр. Ком. „МОПР", а Грузии, Плехановский пр.
„ОЗЕТ" Грузии, ул. Закфедерации, 20.
„ОПТЭ", пр. Руставели, 11.
Высший Совет физкультуры Грузии, ул. Читадзе, 2.
Тифсовет физкультуры, пл. Свободы, 2.
О-во „Соц. культура", ул. Дзержинского, 22.
ОСГД (О-во смычки города с деревней), ул. Дзержинского, 22.
ОСГД Тифлисское, пр. Руставели, 30.
О-во Политкаторжан, Плехановский пр., 181.

М И Л И Ц И Я

ГУРКМ—ССР Грузии (Главное Управление Р/КР Милиции Грузии), улица Закфедерации, 7.

Уголовный розыск, ул. Ак. Церетели, 12.

ВУЗ'ы и НАУЧНЫЕ УЧРЕЖДЕНИЯ

Институт Сталина, ул. Ленина, 16.
Зак. филиал Академии наук СССР, Лермонтовская, 1.
Академия художеств и изобразительных ускусств, Грибоедовская, 22.
Лесной Институт, Университетская ул
Медицинский Институт, ул. Меликашвили, 9.
Институт Марксизма-Ленинизма, пр. Руставели, 21.
Научно-исследов. ин-т прикладной минералогии, Лермонтовская, 10.
Сельско-хозяйственный Институт Грузии, Университетская ул.
ЗИИПС, Плехановский пр. 133.
Зак. Инст-т шелководства и шелковедения, Плехановский пр., 184.
Гос. Университет, Университетская, 1.
Зак. высш. коммунист. сельско-хозяйственная школа, ул. Читадзе, 6.
Высшая коммунистическая сельскохозяйственная школа им. тов. Сталина, ул. Джапаридзе, 22.
Геофизическая обсерватория Грузии, Плехановск. пр., 150.
Государственная консерватория, Грибоедовская, 8.
Закавказ. Индустриальный Институт, зд. быв. Армянск. Семинарии и учебный пер., 1.

ТЕАТРЫ и ЗРЕЛИЩА

Театр Госоперы, пр. Руставели, 39.
Театр им. Руставели, пр. Руставели, 21.
Грузгосдрама им. Марджанишвили, ул. Жореса, 8.
Русская драма, ул. Коминтерна, 5.
Театр Красной Армии ДКАФ, пр. Руставели, 10.
Красноармейский Груз. театр, пр. Руставели, 10.
Плехановский Народный театр, Ленрайон.
„ТЮЗ" груз. сектор, ул. Ленина, 3.
„ТЮЗ" русский сектор, Плехановский пр. 103.
Цирк, сп. Елбакидзе, 14.

ЭКСКУРСИОННЫЕ БАЗЫ

„ОПТЭ" (Груз. Отд. об-ва пролет. туризма и экскурсий), пр. Руставели, 11.
„ОПТЭ" база № 1, ул. Саба Сулхана, 11
„ „ № 2, ул. Камо, 109.
„ „ № 3, ул. Чичинадзе, 1.

СПРАВОЧНЫЕ БЮРО

Грузсправка, пр. Руставели, 28.
Справочное бюро, угол ул. Жореса и Плехановского пр.
Справочная будка, начало сп. Елбакидзе.
Адресный стол гор. Тифлиса, ул. Закфедерации.

ГОСТИНИЦЫ

„Интурист" (б. „Ориант"), пр. Руставели, 9,
„Палас", Пушкинская, 4.
„Кавказ", Исполкомская, 1.
„Европа", Плехановский пр., 103.
„Дом Крестьянина", ул. Володарского, 11.

К Л У Б Ы

Дом Красной Армии и флота, пр. Руставели, 10.
Дом деткомдвижения, Плехановский пр. 115.
Дворец крестьянина, ул. Володарского, 11.
Дом работников просвещения, ул. Пурцеладзе, 3.
Дворец искусства, улица Мачабели, 13.
Ассирийский клуб, уг. ул. Маркса и Жореса.
Клуб им. Ворошилова, ул. Коминтерна, 5.
Клуб дворников, Плехановский проспект, 98.
Еврейский клуб, улица Бараташвили, 6.
Езидский клуб, Плехановский проспект, 52.
Клуб Кожевников, улица, Мясникова, 94.
Клуб им. Махарадзе, Сабуртало.
Клуб Союза Металлистов и Транспортников. Плехановский пр., 121.
Клуб милиции, ул. Амо, 1.
Мусульманский клуб, Ахалшенская ул., 12.
Клуб им. Мясникова домовых рабочих, Плехановский пр., 38.
Клуб им. Нариманова, ул. Мясникова, 9.
Клуб Нарпита, Плехановский проспект, 5.
„ Нарсвязи, пр. Руставели, 23.
„ им. Орджоникидзе (быв. Муштаид), Муштаид.
„ им. Орахелашвили, Навтлуг.
„ им. Плеханова, улица Маркса, 128,
„ промкооперации, Плехановский пр., 66.
„ Союза Пищевиков, Плехановский пр., 5.
„ им. Сталина, Плехановский проспект., 123.
„ строителей, Кахетинск. ул., 1.
„ трамвайцев, Плехановский проспект, 182.
Дом культуры трудящихся евреев Грузии им. Л. Берия, ул. 1 мая, 10.
Дом Глухонемых (зимний), Плехановск. пр., 55.
„ „ (летний), ул. Мачабели, 19.

Б И Б Л И О Т Е К И

Библиотека Гос. Университета Грузии, Университетская, 1.
Библиотека Гос. музея Грузии, пр, Руставели, 1.
Государственная библиотека Грузии, ул. Кецховели, 5.
Библиотека Центрального дома работников просвещения, ул. Пурцеладзе, 3.
Библиотека Центрального Архивного управления Грузии, ул. Ленина, 48.
Библистека Гос. Политехнич. Института Грузии им. Ленина, Арсенальная гора.
Библиотека Закавказ. Коммунистич. Университета (ЗКУ), ул. Читадзе, 6.
Библиотека Дома Красной Армии и Флота, пр. Руставели, 10.
Библиотека Института экспериментальной агрономии, Университетская ул.
Библиотека Тифлисского Шелководственного Института, Муштаид.
Библиотека Тифл. Ботанического Сада, Ботанический сад.
Библиотека филиала Академии Наук, Лермонтовская, 1.
Медицииская библиотека Наркомздрава Грузии, ул. Луначарского, 12.
Библиотека Закгосплана, пр. Руставели, 36.
Библиотека УНУ, ул. Кецховели, 5.
Библиотека Закводхоза, Штабная, 2.
Библиотека Заксоюза, пр. Руставели, 34.
Библиотека Ин-та экономических исследований, ул. Джорджадзе, 13.

БИБЛИОТЕКИ

Библиотека Национальной Галлереи, пр. Руставели, 13.
Библиотека института Марксизма—Ленинизма, пр. Руставели, 17.
Центральная библиотека Тифсовета, пл. Свободы.
Библ. Центрального Рабочего Клуба, Плехановский пр,, 123.
Кроме того районные городские библиотеки.

МУЗЕИ

(См. стр. 268)

ТРАНСПОРТ

Управление городск. трамвая (трест Тифлисск. ж. д.), пер. Тельмана, 8.
Кооперативное товарищество „Автотранспорт„. ул. Кдиашвили, 15.
Груздортранс", ул. Мачабели 8.
Кооп. т-во шсфферов „Мотор", ул. Свободы, 2.
„Союзтранс", Исполкомская, 1.
Городская ст. Союзтранса, Ватный ряд, 6.
Гараж № 1 Союзтранса, ул. Ленина, 85.
Гараж № 2, ул. Камо, 20.
„ № 3, ул. Кл. Цеткин, 168.
Закгосречфлот, пр. Рустевели, 27.
Зак. Упр. Воздушных сообщений, пр. Руставели,22.
Аэропорт граждан. Навтлуг
Товарная станция Зак. ж. д., вокзал.
Касса спальн. вагонов З. ж. д., вокзал
Вокзал, пл. Сталина
Начальник Стаиции Тифлис, вокзал
Городская касса продажи ж. д. билетов, Плехановский пр. 140.
Городская касса продажи ж. д. билетов, Штабная, 5.
Городская касса продажи ж. д. билетев, Ватный ряд № 6.

МЕЖДУГОРОДНЫЕ и ГОРОДСКИЕ ТЕЛЕФОННЫЕ СТАНЦИИ, ПОЧТАМТ, и РАДИОЦЕНТР

Главная почтовая контора, Плехановский пр., 44.
Радиострой, пр. Руставели, 43.
Радио-студия, Исполкомская, 8.
Глав. телегр. контора, Военная ул., 4.
Закгаг, пр. Руставели, 36.
Междугородная телеф. станц., пр. Руставели, дом связи.

ТОРГОВЫЕ и ПРОМЫШЛЕННЫЕ ОРГАНИЗАЦИИ

Ресаптекоуправление магазин № 1, пл. Свободы, 7.
Культснаб СПСГ, пр. Руставели, 18.
Авторемснаб, Исполкомская, 4.
Азнефть, „ 1.
Аптекоуправление, ул. Камо, 76.
„Торгсин", Пушкинская, 5.
ВЭО (Всесоюзн. Электр. Об'единен), пр. Руставели, 19.
Грузшвеймашина, ул. Промкооперации 4.
Грузгосмедторг, ул. Камо, 76.
Грузрыба, ул. Луначарского, 8.
Гос. ювелир. маг. „Мосторга", пл. Свободы, 3.
Грузснабсбыт, ул. Кецховели, 5.
Грузсоюзмаслотрест, пр. Руставели, 39
Табтрест, ул. Камо, 28.
Сакпуртрест, ул. Жореса, 7.
Сакрдзепринвели, ул. Каргаретели, 1.
Самтрест, ул. Ленина, 32.
Сахелгами, Исполкомская ул., 7.
Грузтекстиль, Мачабели 11.
Грузторг, ул. Дзержинского, 19.
Грузнефть, „ „ 20.
Грузплодоовощь (распред. пункт), Кузнечная ул., 1.
Грузшелктрест, Плехановский переулок, 184.
Грузшвейтрест, ул. Чавчавадзе, 10.

ЛЕЧЕБНЫЕ УЧРЕЖДЕНИЯ

Государствен. ин-т физиатрии и курортологии, ул. Ленина, 49.
Ин-т Анатомический Государствен. мед, ул. Камо, 51.
Ин-т Бактериологический, ул. Мачабели, 4.
Ин-т Экспериментальн. ветеринарии Закавказья, Университетская ул., 19.
Ин-т венерологический, ул. Сартания, 6.
Ин-т социальной гигиены Наркомздрава Грузии, ул. Луначарского, 12.
Ин-т гинекологический Наркомздрава Гр. (б. повивальн.), ул. Ленина, 50.
Ин-т клинический 1 и 2-ая больн. Тифздравотдела, ул. Камо, 103,
Ин-т медицинский лаборатории фармацевтич. и аналитич. химии, ул. Перовской, 22.
Ин-т медицинский, ул. Меликишвили, 9.
Ин-т профессиональн. заболеваний Здравотдела Тифсовета, ул. Кл. Цеткин, 126.
Ин-т психоневрологический (быв. психиатрическая больница), Электрич. пер., 4.
Ин-т паталого-анатомич., ул. Камо, 47
Ин-т санитарно-гигиенический, Музейная ул., 9.
Ин-т туберкулезный Тифздравотдела, ул. Меликишвили, 17.
Ин-т тропический НКЗдрава, Плехан. пр., 139.
Ин-т физических методов лечения Тифздравотдела, ул. Орджоникидзе, 30.
Главная клиника НКЗдрава Грузии, ул. Камо, 7.
Зубоврачебная поликлиника Зак. ж. д. пр. Сталина, 27.
Зубоврачебная поликлиника детская. Пушкинская ул. 15.
Зубоврачебная поликлиника Тифздрава, ул. Промкооперации, 37.
Стоматологическая клиника мед. института, Плех. пр., 126.
Поликлиника центральн. Тифздравотдела, Пушкинская ул., 10.
Грязевая лечебница Тифздрава, ул. Байрамова, 1.
Лечебница коллектива врачей специалистов, ул. Промкооперац. 35,
Лечебница ветеринарная Тифсовета. ул. 19 февраля, 22.
Лечебница глазная Наркомздрава, ул. Амо, 7.
Лечебница Кукийская Тифздрава, ул. Орджоникидзе, 1.

БАНИ

Баня № 1, ул. Сартания, 8.
„ № 2, Кахетинская ул. 35.
„ № 3, ул. Таги-Заде.
„ № 4, ул. Мясникова, 19.
„ № 5, „ 31.
„ № 6, „ 30.
Баня № 7, ул. Таги-Заде, 1.
„ № 8, Банный пер., 2.
„ № 9. ул. Таги-Заде, 15.
„ № 10, „ „ „ 4.
„ № 14, пер. Таги-Заде, 4.
„ № 15, ул. Мясникова,
Гарнизонная., ул. Таги-Заде, 7.

ЭКСКУРСИИ по ССР ГРУЗИИ

Маршрут № 1

ВОЕННО-ГРУЗИНСКАЯ ДОРОГА

Военно-грузииская дорога протяжением в 214 *км* связывает гор. Орджоникидзе (Владикавказ) с Тифлисом.

Гор. Орджоникидзе (б. Владикавказ). Гор. Орджоникидзе (б. Владикавказ) возник в 90 г. г. XVIII столетия, когда здесь царским правительством было построено укрепление, замыкавшее вход в ущелье, по которому проходила дорога в Закавказье.

Владикавказ был одним из форпостов колониальной политики царского режима и сыграл крупную роль в завоевании всего Кавказа—т. к. служил территориальным центром сосредоточения царских войск, действовавших против горцев.

К достопримечательностям г. Орджоникидзе относятся: Краеведческие музеи—Ингушский и Сев. Осетинский (оба на ул. бывш. Батурина), парк с прудом, называемый „Треком", и мечеть на берегу Терека.

Сообщение по Военно-грузинской дороге от гор. Орджоникидзе до гор. Тифлиса поддерживается автобусами „Союзтранса", но много туристов проделывают этот путь пешком. Пешеходам следует по возможности пользоваться не пыльным шоссе, а боковыми дорогами. Проезд на автомобиле продолжается 8 — 9 часов.

Военно-грузинская дорога вначале проходит по равнине, но после с. Балта вступает в горную область и идет над р. Тереком. Налево остается ущеле Джерах, недалеко от которого в солнечной долине Армхи строится курорт. Чем дальше, тем шоссе поднимается все выше.

У с. Ларс оно проходит мимо разработок кровельного сланца. На втором километре от Ларса оно по новому мосту через Терек переходит на правый его берег. Здесь в самом узком месте Дариала, в его ущелье начинается территория ССР Грузии.

Дарьяльское ущелье для Грузии издавна играло роль ворот на север. Ими пользовались грузины и другие народности Востока для торговых сношений с северными соседями и по этому же пути двигались монголы и арабы. Указания об этой дороге встречаются уже у Плиния.

В Дарьяльском ущелье величественные громады скал почти отвесно нависают над дорогой, под которой бурно мчится Терек. Вверху среди необ'ятных гранитных стен, с двух сторон вздымающихся к небу, синеет узкая полоса неба.

В ущелье на высокой гранитной скале еще сохранились развалины замка (т. н. замок Тамары), выстроенного во 2-ом веке, н. эры грузинским царем Мирианом, и востановленного дважды: в VI и XII-ом в.в.

На 4-м километре от Ларса в р. Терек впадает река Хде (Кистинка), берущая начало у ледника Кибиша. Ее ущелье замыкается с запада вершинами Курди Шино, а с востока горой Шан.

Еще километр и справа выростает грандиозный Казбек. Сюда в ущелье когда-то в далекий ледниковый период спускался Девдоракский ледник, но теперь он умеьшился настолько, что лежит высоко вверху, под снежной вершиной Казбека. Ледниковые глыбы неоднократно обрывались и скатывались в ущелье и загружали Терек. В 1832 г. лед и моренные отложения заполнили все ущелье на протяжении трех километров и нормальное движеиие удалось восстановить лишь через два года.

На 7-ом километре от Ларса дорога опять переходит на левый берег Терека по Гвилетскому мосту и поднимается к Девдоракскому леднику, к старым медным рудникам. Здесь же начинается путь к вершине Казбека (Мкинвар-Цвери).

Гвилеты — 1.408 м. над у. м. Недалеко от шоссе вправо расположена деревня Гвилеты. Живут в ней ингуши.

От моста вверх идет дорога к Девдоракскому леднику, протяжением в 8 *км.*

Восхождение на вершину Казбека — 5.045 м. Казбек по своей высоте шестая из вершин Кавказского хребта, уступает Эльбрусу — 5.629 *м*, Дых-Тау — 5.198 *м*, Коштан-Тау — 5.145 *м*, Шхаре — 5.148 *м* и Джанги-Тау — 5.051 *м*. Все эти вершины на много превышают высочайшую вершину Европы Монблан (4.810 *м*).

Восхождение на Казбек облегчается тем, что до его подножья от Военно-грузинской дороги — всего 10 — 11 *км.*

Первые попытки восхождения на Казбек делались еще в первой половине XIX столетия (Паррот, Колёнати), но удачное восхождение было совершено впервые в 1868 г. англичанами Фрешвильдом, Теккером и Муром.

В 1923 г. на Казбек взошла первая грузинская экспедиция, во главе с проф. Георгием Николадзе в составе 18 чел., из которых — 5 женщин и два проводника. Это восхождение было началом развития грузинского альпинизма. В том же 1923 г. вершины Казбека достигла научная экспедиция проф. Дидебулидзе, установившая на ней метеорологическую будку. В дальнейшем восхождения на Казбек устраиваются почти ежегодно.

В 1927 г. экспедиция, под руководством С. Джапаридзе, взошла на Казбек 9 ноября, выяснив возможность восхождения на него в это время года. В 1928 г., под руководством того же С. Джапаридзе, на Казбек взошла массовая экспедиция Геогр. общ. Грузии в составе 42 чел. Восхождение было заснято для кино. („Ворота Кавказа").

Восхождение на вершину Казбека доступно всем физически здоровым людям, но требует все же предварительной тренировки.

Подниматься можно как от Гвилет по Девдоракскому леднику и хр. Барт-Корту, так и от сел. Казбек через Гергетский ледник, по т. н. „пути Джапаридзе", открытому им в 1927 г. Второй вариант под'ема значительно легче первого.

В Казбекской базе ОПТЭ Грузии можно получить на прокат инвентарь для под'ема и найти опытных проводников.

Сел. Казбек — 1.705 м. После Гвилет дорога идет вверх и там, где ущелье расширяется, она приводит к сел. Казбек.

Оно населено мохевцами, грузинами — горцами, которые главным образом занимаются скотоводством. На зиму мохевцы угоняют свой скот к берегам Каспийского моря.

Из сел. Казбек открывается великолепный вид на вершину Казбека.

В сел. Казбек помещаются районные учреждения Хевского района и школа крестьянской молодежи. Здесь же организован музей писателей в быв. доме грузинского писателя Казбека.

От Казбека в Коби. От Казбека до Коби дорога идет по так называемому Хевскому ущелью. „Хеви" по-грузински означает овраг-ущелье, отсюда и название жителей этого ущелья — „Мохеве", житель ущелья. Хеви шире Дариала, в нем больше простора и Терек течет здесь не так быстро и бурно. Дорога идет все время по правому берегу Терека, — Терги (по-грузински). Вправо и влево от нее, у подножья гор, по большей части у боковых ущелий, расположены селения мохевцев. Почти у каждого стоят старинные высокие четырехугольные и кверху с'уживающиеся сторожевые башни.

На 3-м километре в Терек впадает Гудушаурская Арагва, протекающая по Гудушаурскому ущелью. Для желающих ознакомиться с бытом мохевцев маршрут по этому ущелью дает богатый материал. Вначале надо итти берегом Черной Арагвы вдоль ущелья. Дойдя до ее истока, Бурсарчильским перевалом можно перейти через гл. Кавказский Хребет в ущелье речки Бурсачири — притока Черной Арагвы, которая около Пассанаури соединяется с Белой Арагвой. Гудамакарским ущельем можно выйти в Пассанаури, попутно ознакомившись с мтиульцами. Весь путь 45 — 50 *км* занимает 2 — 3 дня. По этому пути предполагали в 50 г. г. прошлого столетия

провести шоссе из Казбека в Пассанаури, чтобы избежать завалов, которые так часты зимой в Байдарском ущельи, но в связи с исключительными трудностями в проведении дороги, уже начатые работы были брошены.

Еще более интересный маршрут начинается от Гудушаурского ущелья: Казбек — Сно — Гудушаури — Хевсуретия — Джута.

Маршрут этот ведет в сохранившую, благодаря оторванности и бездорожью, старинные нравы и обычаи, Хевсуретию. Дорога проходит по Гудушаурскому ущелью вверх по течению Черной Арагвы, затем вдоль ее притока Джуты и через перевал Садзели-Геле.

Сел. Арша. У самого ушелья Сно-Гудушаури по левую сторону от дороги лежит сел. Ахчоты, а на другом берегу Терека — сел. Арша. Здесь добывается андезит-кислотоупорный камень, находящий свое применение на заводах химической промышленности и прежде импортируемый из за-границы.

Разработки андезита поставлены очень широко и на них занято более 2,000 рабочих, для которых выстроено много благоустроенных стандартных домов.

На 5-м километре отсюда открывается вид на гору Элиа — 3.180 *м* и Кабарджину — 2.926 *м*.

Сел. Сиони. Обогнув один из отрогов г. Элиа, шоссе подходит к сел. Сиони, при в'езде в которое высится одна из самых больших в Хеви сторожевых башен. Налево от дороги в роще лиственных деревьев виднеется церковь, выстроенная в VII в. н. эры.

Вокруг сел. Сиони имеются минеральные источники, что в связи с исключительно здоровым климатом создает все предпосылки к организации здесь горной климатической станции для лечения различных заболеваний, в том числе туберкулеза, как легочного, так и костного.

От Сиони дорога идет все выше.

Вдоль нее обращают на себя внимание—каменные стены сухой кладки, назначение которых—предохранять шоссе от снежных заносов.

По берегам Терека, а затем Байдары—почва окрашена минеральными источниками — то в красный, то желтый цвета. Самый значительный из этих источников — угле-кислый, находится в 3 *км* за Коби.

Коби — 1.920 м. Сел. Коби расположено в относительно широкой долине, причем нижняя его часть расположена у отвесной базальтовой скалы, остатка лавового потока.

Здесь у Коби Терек берет свое начало и здесь же к нему присоединяются — Байдара и Нарвани (с притоком Милиони), текущие по ущельям: первая по Байдарскому, а вторая — по Ухатскому.

Обилие хороших альпийских пастбищ дает возможность осетинам — жителям этих ущелий, особенно ущелья Трусо, вырабатывать прекрасного качества овечий сыр.

Из Коби шоссе направляется по Байдарскому ущелью к Гудаурскому (Крестовому) перевалу. Отсюда можно совершить экскурсии в Ухатское ущелье для ознакомления с альпийскими лугами, скотоводством и бытом скотоводов осетин. Дальше к еще более интересному ущелью — Трусо, с его залежами различных руд и массой минеральных источников, куда спускаются ледники Казбека, Мна и Суати, от которых берут начало два, носящих эти же названия, притока Терека.

Отсюда через перевал Трусо в 3.149 *м*, через Абайти-Кау и Зарамаг можно попасть в Сев. Осетию, на Военно-Осетинскую дорогу. Весь этот путь приблизительно равен 70 *км*. От ущелья Трусо можно кроме того пройти через перевал Урустальтовцек в южную Осетию в Эдиси, Ванели, Джаву и Сталинир (Цхинвали).

Военно-грузинская дорога у Коби имеет наибольший уклон. Здесь влево и вправо от дороги по зеленым склонам часто на очень большой высоте белеют стада баранов.

В Байдарском ущелье шоссе проходит через ряд туннелей, устроенных для предохранения дороги от снежных обвалов, особенно частых здесь зимой и весной. Снежные лавины, двигаясь обычно уже по известным руслам, проходят по крыше туннелей и скатываются в пропасти, не разрушая шосес.

Дорога идет к Гудаурскому перевалу. Река Байдара чем выше, тем становится все меньше и превращается наконец в маленький ручеек. Даже летом на склонах скал здесь лежит снег.

В 11 *км* от Коби стоит памятник, отмечающий высшую точку Гудаурского перевала — 2.379 *м* над у. м. Здесь Военно-грузинской дорогой пересекается Главный Кавказский хребет. В стороне от шоссе влево виднеется большой каменный крест, поставленный грузинским царем Давидом-Возобновителем.

Недалеко от перевала расположено маленькое поселение—Бидара, жителям которого часто приходится зимой оказывать помощь путникам, пробирающимся по шоссе, занесенному сугробами снега.

После перевала открывается широкий горизонт, виден ряд хребтов, гор, виднеется ущелье р. Арагвы и Кайшурская долина. В 3-х километрах после перевала, от шоссейной караулки ущелье Арагвы видно особенно хорошо. Широкий склон хребта, сплошь покрытый зеленью альпийских пастбищ, расчерчен внизу узенькими полосками посевов. На востоке виднеются хребты, покрытые лесом.

Гудаури — 2.157 м. Гудаури стоит над обрывом, вернее над пропастью. Отсюда открывается вид на ряд вершин отрогов Кавказского хребта: на Цители (Красная) — 3.700 *м*,

к северо-западу на Непис-Кало — 3.587 *м* и по сторонам перевала — на Гуд-гору и Крестовую.

Внизу в долине Арагвы — высится одинокая скала с развалинами крепости и церкви. У подножья ее расположена деревушка Хатис-Сопели.

Отсюда открывается величественное зрелище хребта Ломиси, с его яркой зеленью по склонам и ущелья р. Арагвы (белой).

От Гудаури шоссе спускается к Кайшаурской долине, а затем к долине Арагвы в селение Млеты. Из сел. Млеты ведет тропа к горному озеру Кели, расположенному на высоте 2.875 *м*, и дальше в Юго-Осетию и в долину р. Ксана.

От Млет шоссе ведет к сел. Пассанаури. Здесь уже склоны гор покрыты лесами, иногда хвойными, а чаще лиственными.

От Гудаурского перевала начинается Мтиулетия, населенная одним из грузинских горных племен — мтиуалами. Они живут вдоль шоссе по берегам р. Арагвы до с. Ананури.

Основной вид их хозяйства—скотоводство, носящее кочевой характер. Стада баранов летом пасутся здесь на альпийских пастбищах, а на зиму мтиулы перегоняют их за 500—600 клм. в долины Кизлярского района.

По берегу Арагвы шоссе доходит до центра Мтиулетии — селения Пассанаури.

Сел. Пассанаури — 1.014 м. Здесь помещаются центральные для Мтиулетии административные, хозяйственные и культурные учреждения: Исполком, об'единение овцеводов, ткацкий и молочные показат. пункты, школа крестьянской молодежи и т. д.

В Пассанаури имеется база ОПТЭ Грузии.

Здесь делают остановку все автомобили, едущие из Орджоникидзе и Тифлиса.

Пассанаури лежит среди гор сплошь покрытых густым лесом, и, благодаря своему хорошему климату, считается курортным местом.

Из Пассанаури можно совершить интересную экскурсию по ущ. Черной Арагвы к хевсурским селениям, лежащим в ущелье Бакурхеви, в с. с. Сакерпо и Горули. Экскурсию можно продолжить вглубь Хевсуретии, перевалив через перевал Птитху-Геле в с. Уканахо, с. Барисахо и т. д.

После Пассанаури шоссе идет по берегу Арагвы. Склоны гор покрыты лиственным лесом. По сторонам видны на большой высоте селения мтиульцев, а еще выше зеленеют альпийские пастбища.

Почти у каждого села высятся сторожевые башни.

Сел. Ананури — 820 м. Ананури следующее после Пассанаури большое селение.

Здесь интересно осмотреть памятник феодальной эпохи—крепость с двумя храмами. Занимая большую площадь, она окружена высокими стенами, по углам которых воздвигнуты башни с бойницами. Внутри крепости—два храма, меньший выстроен в V веке, а другой в семнадцатом. В них частично сохранились еще старинные фрески.

Крепость эта принадлежала феодальному роду Арагвских эриставов (в переводе „главы народа"), подчинивших себе жителей ущ. Арагвы, с которыми грузинские горские племена вели постоянную борьбу.

В Ананури, где ущелье Арагвы достаточно широко, население имеет возможность заниматься не только скотоводством, но хлебопашеством и садоводством. Здесь много фруктовых садов.

От Ананури к сел. Жинвали и Ори-Цкали проведена шоссейная дорога, которая дойдет до сел. Барисахо — центра Пиракетской Хевсуретии. С окончанием ее постройки Хевсуретия, оторванная в течении большей части года от всего мира, быстро изменит свой средневековый хозяйственный быт.

От Ананури шоссе оставляет р. Арагву и ведет по берегу р. Аркала в Душетскую котловину.

На перевале открывается красивая панорама зеленых полей и Базалетского озера.

Душет — 872 м. Душет — районный центр Мтиулетии, Пшавии и Хевсуретии, лежит несколько в стороне от шоссе, которое, минуя его проходит через село Милахриант-Кари, где еще сохранился памятник феодального строя — крепость-дом, окруженная стенами с башнями по углам.

Дальше шоссе идет по ровному плато, затем после селения Сашабуро спускается к берегу Арагвы в местность Баги-Чала. Отсюда вдоль пути встречаются сады и виноградники. После сел. Мисакциели шоссе проходит по обширной равнине и затем достигает сел. Натахтари.

Натахтари. У сел. Натахтари много холодных родников, образовавшихся путем инфильтрации вод р. Арагвы в подпочву. Отсюда в 1933 году проведен водопровод в Тифлис, протяжение его 26 *км.*

С его постройкой Тифлис имеет в сутки 6 мил. ведер воды взамен $1^1/_2$ мил. ведер, доставляемых ему раньше водопроводом Авчальским. Вода из Натахтари перейдя по акведуку через Арагву, течет по трубам, сначала по левому берегу Арагвы, а затем Куры. Вода Натахтарских источников—исключительной чистоты.

Мцхет. После Натахтари шоссе идет к г. Мцхету, бывшему до VI в. столицей Грузии. Не доезжая Мцхета, по левую сторону шоссе высится средневековая крепость Бебрис-Цихе.

За ней направо вдоль шоссе видны каменные ящики — древнее кладбище.

Мцхет, лежащий у слияния реки Куры и р. Арагвы в прошлом до VI в. был столицей Грузии,—чему способствовало его географическое положение. Мцхет лежал на скрещении двух древних торговых путей, одного от берегов Черного моря по долине Куры и далее в Персию и Индию, и другого—через гл. Кавказский Хребет, по ущелью р. Арагвы до Мцхета и дальше на восток.

Мцхет с древнейших времен был крупным торговым, политическим и культурным центром и еще до нашей эры жил интенсивной жизнью, поддерживая сношения с Римом и различными центрами Востока.

Из находок, относящихся к тому времени, наиболее интересен камень с греческой надписью 75 г. н. эры, найденный при прокладке Военно-Грузинской дороги в 1867 году и хранящийся в Музее Грузии.

В Мцхете вплоть до арабского завоевания (VII в.), высокой степени совершенства достигла архитектурная деятельность, оставившая ряд ценных исторических памятников.

Со времени арабского вторжения вырастает значение Тифлиса, Мцхет же приходит в упадок. Второй период расцвета Мцхет переживает в X—XII веке. К этому времени относится также постройка таких выдающихся памятников грузинской архитектуры, как Джварис-Сакдари и Самтавро.

Джварис-Сагдари. Джварис-Сагдари, выстроенный в конце VI века, расположен на горе против Мцхета, по другую сторону реки Арагвы. С северной стороны большого храма Креста находится малый храм, древнее первого. Он выстроен на искусственно повышенном фундаменте, внутри которого находятся три склепа, не сообщающиеся друг с другом и обращенные входами на запад.

Древние декоративные мотивы капитальных колонн, своеобразие конструкции храма переходного типа от базиликальной формы к центрально-купольному крестообразному сооружению, все это вместе с историческими данными позволяет отнести постройку храма к 545—586 г. г. В конце апсиды была мозаичная живопись, от которой сохранились лишь отдельные кубики.

Большой храм, выстроенный рядом с малым, относится к концу VI века, и является выдающимся памятником грузинской купольной архитектуры древнего периода.

Свети-Цховели. В главных своих частях Свети-Цховели был выстроен в X в. Храм вытянут в длину и сохраняет черты, свойственные базиликальным сооружениям.

Среди памятников грузинской средне-вековой архитектуры, Свети-Цховели занимает особое место. Наряду с общими типичными для великолепных построек этой эпохи чертами, он имеет много особенностей, отличающих его от других современных ему памятников грузинской архитектуры—храмов в Кутаисе, Аллавердского и др.

В XV и XVII в.в. Свети-Цховели несколько раз перестраивался.

Стены покрыты фресковой росписью XVI—XVII в.в. значительная часть которой сохранилась и до сих пор.

В ограде с западной стороны находятся остатки дворца и старые ворота, ведущие в храм, построенный в первой четверти XI века.

Самтавро. Судя по плану и орнаментальной декорировке, главный храм был построен в XII в. Храм выстроен из камня и облицован тесными плитами, пышно украшенными орнаментальной резьбой. Снаружи фасад облицован, местами заново, а местами сохранился еще пышный орнамент.

Внутри храма видны остатки фресковой росписи, по своей технике и стилю относящиеся к XV в.

Направо от Мцхета, не доезжая до нового моста, расположена насосная станция нефтепровода — Баку —Батум.

Загэс. Перейдя на правый берег, шоссе вскоре подходит к Загэсу (Земо-Авчальской гидростанции им. Ленина).

Воды Арагвы и Куры отводятся плотиной головных сооружений и каналом в 4 *км* к генераторной станции. У головных сооружений стоит монументальный памятник В. И. Ленину.

Через 4 *км* на левом берегу р. Куры видна генераторная станция Загэса—районной гидро-станции, мощностью 18.000 л. с., построенной Сов. властью. До постройки Загэса Тифлис имел 44 маломощных станции. Загэс не только освещает Тифлис, но и снабжает энергией моторы всех его фабрик и заводов. Он уже полностью загружен и ведутся работы по устройству турбин второй очереди, причем мощность его доводится до 54 тыс. лош. сил.

После генераторной станции Загэса (лев. берег Куры) шоссе идет по т. н. Дигомскому полю, сплошь занятому пригородными совхозами Тифлисских фабрик и заводов.

Дигомское поле орошается системой каналов, в которые из р. Куры накачивается вода насосной станцией, работающей энергией Загэса.

Предместьем Сабуртало мимо Зоопарка шоссе вступает в г. Тифлис.

Маршрут № 2

ТИФЛИС — БОРЖОМ

От Тифлиса до Боржома необходимо ехать по железной дороге, причем до ст. Сталиниси (б. Хашури) по магистрали ведущей в Батум, а от Сталиниси 32 *км* — по ветке в Боржом.

Жел. дор. все время идет по долине р. Куры.

Население на территории от Тифлиса до Боржома по р. Куре в основном грузинское, занимается оно хлебопашеством и промышленным садоводством.

В Сталинисском районе начато разведение сахарной свеклы, перерабатываемой на месте Агаринским сахарным заводом, выстроенным в 1932 г.

Первая станция Дидубе расположена в черте г. Тифлиса, в его промышленном районе Дидубе, где в последние годы выстроен ряд предприятий, из них наиболее крупные: Суконная фабрика — налево от жел. дороги, Механический завод — вправо от ж. д. и др. У следующей ст. **Авчалы** (10 *км.*) имеется стекольный завод, вырабатывающий бутылки.

В 14 *км.* от Тифлиса по сторонам ж. д. видны здания **Земо-Авчальской** гидро-электрической станции им. Ленина—ЗАГЭС'а, мощностью в 18.000 лош. сил. ЗАГЭС пущен в 1927 году и в настоящее время ведутся работы по доведению его мощности до 54.000 лош. сил.

Дальше в 4 *км.* видна плотина ЗАГЭС'а, около которой начинается канал, отводящий воды р. Куры к турбинам. Уровень воды поднимается плотиной на 13 мет.

ЗАГЭС соединен линией передачи, открытой в 1933 г., с гидростанцией—РИОНГЭС, расположенной у ст. Рион, около г. Кутаиса и работающей энергией реки Рион.

Своей энергией ЗАГЭС снабжает все предприятия и всю осветительную сеть г. Тифлиса. Совместно с Рионгэсом ЗАГЭС передает свой ток на электрифицированный участок жел. дороги от ст. Сталинисы через Сурамский перевал до ст. Зестафони.

Влево от плотины ЗАГЭС-а тянется **Карсанское ущелье**, где расположена Магнитная станция Тиф. Обсерватории, исключительно хорошо оборудованная. После пуска ЗАГЭС-а ввиду возможности влияния электрической энергии на показания ее чувствительных приборов, станцию эту решено перенести в другое место. На 22-ом *км.* жел. дор. подходит к ст. Мцхет. (См. Мцхет. Военно Груз. дорога.)

Вправо от жел. дороги у вокзала, на левом берегу р. Куры видны постройки Азнефти. Это одна из станций нефтепровода Баку — Батум.

Влево от вокзала расположен Парк Рабочего Отдыха. Здесь организуются различные развлечения для трудящихся Тифлиса, имеется столовая и дом для ночлега. На Куре создана водная станция.

После Мцхета вправо виден Мцхетский Лесопильный завод и далее станция керосинопровода Баку—Батум.

У ст. **Дзегви** слева находится известковый завод. Вправо же за р. Курой вдали на обрывистых склонах видны пещеры. Здесь расположен Шио-Мгвимский монастырь.

Шио-Мгвимский монастырь —расположен в 10 *км.* к северо-западу от Мцхета. Он был основан в XV в. одним из „тринадцати сирийских отцов" Шио-Мгвимели. В главном храме находится алтарная преграда, украшенная замечательной орнаментальной резьбой с изображением различных евангельских и библейских сцен. Другой храм представляет трехнефную базилику, построенную Давидом Восстановителем (1089—1125) и расписанную фресками; к сожалению во время реставрации в конце XVII и начале XVIII в. старая живопись была скрыта под новой штукатуркой, на которой сделана новейшая роспись.

Недалеко от монастыря на горе стоит небольшая старая базилика, расписанная в XII в.

Шио-Мгвимский монастырь был центром литературы и искусства.

У ст. Ксани вправо виднеется большой замок, принадлежавший в прошлом Ксанским Эриставам—феодалам Ксани.

Влево-же от ж., д. у берега р. Куры расположен черепично-кирпичный Ксанский завод.

У ст. Каспи расположен недавно выстроенный большой цементный завод, работающий на токе РИОНГЭС'а.

У ст. **Уплис—Цихе** на высоком левом берегу р. Куры (от поезда вправо) виднеются пещеры подземного города Уплис-Цихе.

Уплис-Цихе—расположен в 10 *км.* от г. Гори на левом берегу Куры. Это древний пещерный город: точных сведений, когда он основан нет. Состоит он из многочисленных пещер, из которых многие имеют несколько этажей. Здесь есть хорошо отделанные залы с декоративными украшениями, улицы, площади, имеется также подземный ход к Куре для доставки воды на случай осады. На площади стоит церковь типа базилики IX—X в.

Г. Гори. является центром большого плодового района. Здесь имеется консервный завод, а вокруг ряд больших плодовых совхозов.

Вправо от ж. д. платформы **Урбниси**, в селе того же названия, виднеется большая базилика, которая представляет собой единственное сооружение, сохранившееся до настоящего времени от древнего города Урбнис, процветавшего еще до арабского господства (VII в.) в Восточной Грузии. Базилика реставрирована в XVII в. На нижнем и северном фасадах сохранились древние грузинские надписи.

У ст. **Агара** виден сахарный завод, выстроенный в 1932 г.

Район вокруг ст. Агара переходит на свеклосеяние, для обеспечения завода свеклой.

После ст. **Гоми** и ст. **Осиаури**, около которой видна станция перекачки Азнефти, поезд подходит к ст. **Сталиниси** (б. Хашури).

Отсюда начинается электрифицированный перевальный участок ж. д., ведущий туннелем через Сурамский перевал и дальше до ст. Зестафони.

С окончанием постройки подстанций, в Гори и Навтлуге ж. д. движение будет электрифицировано и на участке Сталиниси—Тифлис—Навтлуг.

От ст. Сталиниси отходит ветка к курорту Сураму, **Сурам** является хорошим лечебным местом для маляриков. Здесь имеется ряд домов отдыха.

Сурам—в прошлом важный торговый пункт—вел обширную торговлю с Турцией и Персией.

Посреди с. Сурам высится Сурамская крепость. Ее основная часть, сохранившаяся до нашего времени, построена не позже конца XVI века.

От ст. Сталиниси отходит ж. д. ветка на **Боржом**. Первая остановка на курорте **Квишхеты**; здесь обычно каждый год организуется пионерский лагерь. В 8 *км.* от ст. Сталиниси долина р. Куры сужается. Перейдя ж. д. мост через Куру, поезд входит в Боржомское ущелье.

Дорога все время вьется по берегу р. Куры. Справа и слева высятся горы, отроги Месхийского и Триалетского хребтов, покрытых лесом, в большинстве хвойным.

Первая станция после Ташис-Кари—**Ахалдба**—также является курортом. Здесь имеется лесопильный завод.

После нескольких небольших остановок у платформ, дорога подходит к товарной ст. Боржом, а затем к ст. Боржом-парк. Боржомское ущелье, начиная от Ташис—Кари вверх по Куре и ее притоков Гуджарет (Боржомка) и Шави-цхали (Черная речка), является одним из живописнейших уголков Грузии и всего Кавказа.

Боржом был известен еще во времена средневековья. Особенно много памятников в нем осталось именно от этой эпохи, т. к. его район был одним из культурных и экономически богатых в средневековой Грузии.

Как современный курорт, Боржом стал развиваться в тридцатые годы XIX столетия, когда, благодаря его источникам и климату, на него было обращено внимание выдающихся врачей.

Геологическое прошлое района. Боржомский район расположен на отрогах Триалетского хребта, на котором имеется целый ряд выходов лавовых извержений. Потоки их заполнили ущелья рек. Один из потоков между Гуджаретис-Цхали и Шави-Цхали спускается от Бакуриани до Боржома, образуя широкое плато. После извержения обе эти речки были запружены и образовали озера, но впоследствии промыли себе русло влево и вправо от лавового потока. Именно в этом лавовом потоке разрабатывается сейчас андезит—камень вулканической породы.

Климат. Климат Боржома умеренный; средняя годовая температура—9,1°. Июль—октябрь в Боржоме лучшее время года. Дни тогда большей частью ясны и сухи. В районе Боржома, на различной высоте, расположен ряд других курортов. Благодаря различной высоте, на которой они лежат, средняя годовая температура их разная. Так, в Боржоме 9,1°, в Цеми (1.116 м. над уровнем моря),—7,3°, в Бакуриани (11.662 м.)—4,7° и т. д.

Курорт Боржом. Боржом расположен у окончания лавового потока, на берегу р. Куры при впадении в нее р. Шави-Цхали.

Боржом лежит в ущельи, вокруг которого высятся хребты, покрытые лесом.

По берегам р. Шави-Цхали разбит большой парк, В самом начале его выходят на поверхность всемирно известные Боржомские щелочно-углекислые минеральные источники: Екатерининский и Евгеньевский.

Екатерининский имеет температуру в среднем 28,5°. Дебет его достигает в сутки 6.300 ведер.

Температура Евгеньевского источника—22,5°, суточный дебет—1.700 вед.

Боржомские источники по своему содержанию углекисло-щелочные. По своему составу близкие к водам Виши (Франция). Ими большей частью пользуются как питьевой водой, но здесь же в парке находится ванное заведение

Боржом как курорт показан при следующих болезнях:

Хронический катарр желудка, повышенная кислотность при язве желудка.

При катарре почечной лоханки, мочевого пузыря, камня в почках и резко кислой моче.

При расстройстве обмена веществ, подагре, ожирении и диабете.

Катарре верхних дыхательных путей и хроническом бронхите.

Болезнях сердца и сосудов.



Боржом Ванное здание

Лечебные учреждения. В Боржоме имеются: Поликлиника с рентгеновскими и диагностическими кабинетами.

Физио-Терапевтический Институт, в котором имеются щелочно-углекислые, грязевые и солнечные ванны и применяются все методы лечения.

Санатории: В Боржоме имеются два санатория, один на левом берегу р. Куры им. тов. Махарадзе, окруженный великолепным парком, другой—на правом берегу, в нагорной части Боржома.

Дома отдыха. У входа в парк, в доме наз. „Фирузе", построенном в Мавританском стиле, помещается дом отдыха Соцстраха. Хороший дом отдыха имеется также в 3-х *км* от Боржома на Ахалцихском шоссе, в быв. Ликанском дворце, окруженном великолепным парком.

Несколько домов отдыха расположено в парке „26-ти Коммунаров" на Садгерском плато, на 200 *м* выше Боржома.



Боржом Ликанский Дом отдыха

Гостиницы. — У парка минеральных вод Курупр Грузии выстроил большую гостиницу на 400 номеров.

Промышленные предприятия. В Боржоме ряд предприятий занят переработкой богатств района.

Газо-наливной завод помещается у входа в парк минеральных вод. Здесь вода минеральных источников разливается в бутылки, для отправки во все уголки Сов. Союза и экспорта заграницу. В год на этом заводе наливается до 20 мил. бутылок.

Гидро-станция. В самом парке помещается гидростанция, использующая энергию воды р. Шави-Цхали, которая отведена каналом, длиной в 14 *км* по Садгерскому плато и, падая затем с высоты 150 *м*, движет турбины.

Либани

Стекольный завод. Ряд заводов, в том числе и стекольный, помещается у товарной станции в 2 клм. от Боржома, при впадении в р. р. Куру и Шави-Цхали.

Стекольный завод вырабатывает бутылки для налива Боржомской минеральной воды.

Лесопильный завод. На этом заводе заготовляется строительный материал из боржомского леса.

Клепочный завод. Завод выстроен для эксплоатации ценных пород леса и в частности бука.

Вокруг всех этих заводов расположены дома рабочих.

Экскурсии по окрестностям. Интересна экскурсия по парку минеральных вод, где на протяжении 3 *км.* проложена дорожка по берегам р. Шави-Цхали.

Из парка можно подняться по хорошо разработанной тропе в парк им. 26 коммунаров, расположенный на Садгерском плато, откуда открывается прекрасная панорама Боржома. Плато покрыто великолепным хвойным лесом.

На левом берегу Шави-Цхали по склону хребта идет дорога в сел. Тори, по которой можно совершить интересную



Санаторий

экскурсию, вверх по течению р. Куры, к развалинам крепости Петрес-Цихе против Ликанского Дворца. Оттуда открывается прекрасный вид на долину р. Куры и Ваханский хребет.

Над Боржомом на левом берегу р. Куры высится другая крепость—Гогнас-Цихе.

Интересна также экскурсия для ознакомления с бытом крестьян в сел. Квибиси. Итти надо вниз по течению р. Куры, по ее правому берегу, до сел. Квибиси—3 *км.*

Вверх по течению, по Ахалцихскому шоссе в 2 *км.* от дер. Ликани находятся развалины Ликанского монастыря. В 8 *км.* по той-же дороге расположен Зеленый монастырь—в одном километре в сторону от шоссе.

Более дальнюю экскурсию можно совершить поднявшись на вершину Ломис-Мта (2189 *м*) Ваханского хребта. Дорога ведет от Ликани.

С вершины открывается замечательный вид на Западную Грузию и на главный Кавказский хребет. По пути можно

ознакомиться с различными породами лиственного и хвойного леса и с растительностью субальпийских лугов.

Боржом — Бакуриани. От Боржома до Бакуриани проложена узкоколейная железная дорога. От товарной станции—Боржом—дорога до ст. Цагвери идет по берегу р. Гуджарети, а затем поднимается зигзагами по хребту до Бакуриани. Дорога проходит по весьма живописной горной местности, покрытой лиственным и хвойным лесом. Весь этот район представляет собой сплошной курорт. Так первая же станция (9 *км.*)—с. Даба—курортное место. Следующая станция Цагвери (1022 *м*), также известный курорт, который посещает ежегодно 5—6 тысяч человек. Здесь же в местности Кечхоби имеются дома отдыха, а также пансионат Курупра Грузии. В Цагвери имеется железистый источник, которым пока пользуются лишь на месте.

Следующая станция—Цеми (1116 м.)—представляет собой прекрасную горно-климатическую станцию для туберкулезных. У вокзала помещается санаторий для железнодорожников.

У ст. Либани (1368 м.), в одном километре от станции, Желдорстрахкассой выстроен санаторий, открытый круглый год. У ст. Либани устроена т. н. „Площадка очарования", откуда открывается великолепный вид на Садгерское плато и на отроги Триалетского хребта.

В километре от ст. Патара-Цеми выстроен детский санаторий.

После ст. Сакочави путь подходит к сел. Бакуриани, горной климатической станции (1662 м.), окрестности которой покрыты хвойными лесами. Выше тянутся альпийские луга с пышной растительностью.

В километре от Бакуриани необходимо осмотреть Ботанический сад, лежащий на высоте 1880 метров над уровнем моря (Отделение Тифлисского), являющийся живым гербарием высокогорной растительности Кавказа. В Ботаническом саду сохранились еще остатки циклопического поселения.

В Бакуриани О П Т Э Грузии каждую зиму открывает горную лыжную станцию. В 8 *км.* от Бакуриани находится с. Цихис-Джвари и крупный совхоз альпийского молочного хозяйства; недалеко от с. Цихис-Джвари ведутся разработки андезита—кислотоупорного камня, для химической промышленности.

Андезитные разработки начаты здесь лишь недавно, но сразу же широко развернулись. Работает на них свыше 1000 рабочих.

Вблизи андезитных разработок виднеются остатки циклопического городища, сложенного из грандиозных андезитовых плит.

У села Цихис-Джвари имеются горячие (32°) серные источники, где курортники принимают ванны.

Наиболее трудной, но очень интересной экскурсией является прогулка на гору Цхра-Цхаро (девять родников). Вершина Цхра-Цхаро представляет собой потухший вулкан, высотой 2683 *м* над уровнем моря. От Бакуриани до его вершины 10 *км*. На склонах Цхра-Цхаро расположены альпийские луга с богатой растительностью.

С вершины Цхра-Цхаро открывается панорама на вулканическое плоскогорье — Джавахетии, с его потухшими вулканами — Абулу, Самсаром и т. д. Но еще более грандиозен вид Главного Кавказского хребта, особенно эффектный при заходе и восходе солнца.

Маршрут № 3

БОРЖОМ — АЦХУРИ — АХАЛЦИХ—АБАСТУМАН

Автомобили Союзтранса отходят ежедневно по утрам. Можно заказать и на другое время дня.

От Боржома к Ахалциху, по узкому ущелью р. Куры, идет шоссе. На третьем *км*. оно спускается к самой реке, вплоть до Ацхури (28 км.). Вдоль дороги на этом участке масса хвойных деревьев.

На 13-м *км*. по шоссе находится грузинская деревня Чубисхеви. Дальше леса редеют и исчезают. На 24 *км* у дороги на обрыве—развалины крепости Слесис-Цихе, с длинным, ведущим к Куре, подземным ходом.

Деревня Ацхури лежит на р. Куре, здесь сохранились развалины когда-то грозной крепости, запиравшей вход в ущелье.

Ацхурская крепость лежит на правом берегу р. Куры, по дороге из Боржома в город Ахалцих. Как Ахалцих, так и Ацхурская крепость имели в древности большое значение, так как через них шел торговый путь из Турции и Малой Азии в Грузию. Крепость сильно разрушена, на стенах находящегося в ней храма сохранились остатки росписи.

Ахалцих. Город очень интересен, как памятник старины. Смешанное грузино-армянское население. Жителей 10.150. В 1928 г., когда Ахалцих был взят русскими войсками, в нем было до 50 тыс. жителей.

Ахалцихские филигранные серебряные изделия пользуются широкой известностью. Близ Ахалциха разрабатываются залежи инфузорита, который в большом количестве вывозится на союзный рынок.

Представляющие интерес постройки: старинный армянский собор и цитадель с башнями времени турецкого владычества.

Имеется телефон с Тифлисом и другими районами. Автосообщение с Ахалкалаки, Абастуманом и Боржомом.

Из Ахалциха можно совершить экскурсии:

Зарема. Храм построен в конце XIII в. Внутри сохранилась замечательная роспись, к сожалению, неудачно реставрированная. Сохранились портретные изображения историч. лиц конца XIII-го и первой половины XIV в. в.

Чуле лежит по дороге из Ахалциха в Абастуман, в 4 *км.* от деревни Адиген, в ущелье. По архитектуре представляет собой позднейший тип центрально-купольного здания. Роспись выполнена в 1381 г. На южной стене сохранились изображения ряда исторических лиц.

Сафарский монастырь лежит в 7 *км* от Ахалциха. Главный храм—типичное для грузинской архитектуры здание—украшен богатой орнаментальной резьбой XIII-го века. Сохранилась фресковая роспись, часть которой относится к концу XIII в., а другая к концу XIV-го. На южной стене изображен атабег Савва с сыновьями.

Церковь Успения вторая церковь, базиличного типа (IX в.). Сохранились фрагменты фресковой росписи XIV в.

Церковь Марини. Роспись ее относится к концу XIV в. В ней сохранились портретные изображения феодалов — Ласуридзе.

Крепость Хертвиси выстроена в XIV в.; расположена она на месте слияния Ахалкалакской речки с Курой, хорошо сохранились стены и ряд башен.

Тмогвская крепость—расположена по дороге из Ахалкалаки в Вардзию, на левом берегу Куры. Впервые эта крепость упоминается в VII в. В XI—XIII в.в. она играла значительную роль в истории Грузии; в 1578 г. она была разрушена турками. В крепости находится церковь с росписью XI в., в ней же похоронен писатель Саркис Тмогвели, автор недошедшей до нас поэмы „Дилариани".

Вардзия—пещерный моиастырь, расположен в ущелье р. Куры, в 15 *км* от Ахалкалаки. В пещерной церкви сохранилась фресковая роспись XII в., с изображением царицы Тамары и ее отца Георгия. В XIV в. монастырь был разорен монголами, а в XVI в.—персами. Сохранилось подробное описание похищенных богатств, утвари и драгоценностей, составленное Искандером Мунджи, сопровождавшим персов во время их похода в Грузию.

Абастуман—курорт (высота 1.150 метр.)—расположен в лесистом ущельи Зекарского хребта.

Абастуман—зимняя горно-климатическая станция для легочных больных. Абсолютное отсутствие ветров. Очень большое число солнечных дней. Кругом хвойный лес.

Климат—горный, умеренно-холодный зимой и умеренно—теплый летом. Полное отсутствие туманов. Средняя годовая температура—6,5 гр. Реомюра.

Лечебный сезон—круглый год.

Около источников ущелье расширяется и переходит в котловину, где расположен парк. По дну котловины бежит прозрачная, бурная речка. Вверх по течению реки горные склоны суживаются, образуя извилистое ущелье, называемое „Воротами Очарования"; за ними лежит прекрасная поляна.

По склонам гор проведены дорожки.

Бывшие дворцы приспособлены для санаториумов. Недалеко от Абастумана устроен санаторий, оборудованный по последнему слову медицинской техники—„Аразиндо", находящийся в ведении Совпрофа Грузии. В Абастумане имеется почта, телеграф и телефон, электрическая станция.



Абастуман **Санаторий Сопстраха**

В Абастумане развернуты большие работы по строительству нового водопровода, канализации и укреплению берегов Абастуманки.

В 4 *км* от Абастумана, в сел. Ачобили, на высоте 1.600 *м* над у. м. строится крупнейший санаторий, стоимостью до 8 мл. руб

Санаторий оборудуется по последнему слову медико-санитарной техники. При санатории будет новая электростанция и гараж, мастерские и другие подсобные предприятия. Строительство начато в 1933 г., окончить его предположено в конце 1935 года.

Прогулки и экскурсии из Абастумана:

1. В соседние горы с дикими лесистыми ущельями и водопадами,

2. К Аразиндо (3 *км*), откуда живописный вид на Зекарский перевал, по шоссе или горной тропинке.

3. К замку Тамары (св. 3 *км*) по шоссе, затем ущельем.

4. К „Воротам Очарования“ (6 *км*).

5. Через Зекарский перевал в Кутаис; (до перевала 8 *км*, всего 100 *км*). Высшая точка перевала ок. 2,5 тыс. *м*, горы покрыты сосновыми деревьями. На выс. 2 тыс. *м*. „Орлиные ворота“—арка в скале, местами путь круче Военно-грузинской дороги; разнообразная растительность, заросли магнолий, азалий, гранатов и фиг; леса тянутся на 30 *км*. Спуск кончается на 60 *км* от Абастумана, у. д. Багдади, на одноименной реке. Деревня эта славится своим вином. За ней дубовый Аджаметский лес,—дорога идет среди аллей величавых, огромных деревьев. По пути встречаются развалины древних замков и башен.

6. В Батум.—Выехать из Абастумана надо рано утром, чтобы засветло миновать Годерский перевал (ок. 60 *км*), за которым начинается Аджария. Далее шоссе идет по грандиозному ущелью р Аджарис-Цхали, (75 *км*) через административные центры края, Хуло и Кеди (118 *км*), и затем

спускается по р. Чороху в Батум (158 *км*). На всем протяжении пути попадаются древние архитектурные памятники, мосты, храмы и т. д. Чрезвычайно интересно по дороге редкое сочетание субтропической и альпийской флоры.

Маршрут № 4

СТАЛИНИСИ — КУТАИС

Жел. дорога от Сталиниси (маршр. № I) идет по уклону вверх к ст. Лихи. Поезд ведет электровоз.

После Лихи поезд вступает в Сурамский туннель, (длиной в $3^3/_4$ *км*), на Сурамском перевале. Дорога в туннель на протяжении около 2 *км* все поднимается и затем достигает высшей точки перевала, что отмечается звоном автоматического колокола.

После широкой долины р. Куры, по которой пролегает дорога от Тифлиса, она проходит за перевалом над обрывами, часто по искусственным сооружениям. Склоны гор покрыты лиственным лесом; на дне ущелья мчится горный поток Чхеримела.

У ст. **Марелиси**—выстроена большая фабрика гнутой мебели, из бука.

У ст. **Шорапани** — горы кончаются, дальше стелется равнина, сперва реки Квирилы, затем Риона.

От Шорапани отходит узкоколейная ж. дорога до г. **Чиатуры**, где расположены всемирно-известные залежи марганца.

У следующей после Шорапани станции—**Зестафони**, закончен постройкой в 1933 г. гигантский ферро-марганцевый завод, переплавляющий марганцевую руду в ферро-марганец.

Завод пользуется углем Тквибульских месторождений, марганцем из Чиатур и электро-энергией Рионгэса.

Сурамский хребет отделяет Восточную Грузию от Западной. После Сурамского перевала ж. д. вступает в Западную Грузию—в Имеретию.

У ст. **Свири** имеется большой Сакарский питомник американских лоз.

У ст. **Рион** справа высится здание турбогенератора Рионгэса. Сюда отведена вода из Риона туннелями и каналом от плотины, устроенной выше Кутаиса.

Мощность Рионгэса-48 т. *кл.* Он является одной из районных гидроцентралей Грузии, входящих в общий куст Загэс-Рионгэс—Абгэс.

От ст. **Рион** отходит ж. д. ветка до г. Кутаиса, который лежит в стороне от главной магистрали. Длина ветки 9 ***км.***



Цхалтубо **Гостиница**

Кутаис. Кутаис еще более древний город чем Тифлис. Он был известен еще до нашей эры.

В более позднюю эпоху Кутаис был столицей Имеретинского царства.

При царском режиме Кутаис был губернским городом. При Советской власти он стал индустриальным, промышленным центром.

До 1921 года в нем не было почти ни одной фабрики. Сейчас в нем выстроены суконная и шелкомотальная фабрики, гренажная станция, заводы: баритовый, консервный, обувный, известковый, кирпичный и др.

Строительство промышленных предприятий в Кутаисском районе идет бурными темпами. В Кутаисе строятся: мощный шелковый комбинат с красильным цехом, литопонный завод, швейная фабрика, стекольный комбинат и подготовляется постройка мощного азото-тукового комбината.

В окрестностях Кутаиса идут разработки барита для химической промышленности и гумбрина, необходимого для очистки нефти. Начато проведение ж. д. от Кутаиса до с. Гумбри — места разработок гумбрина.

Кутаис весь в зелени, в нем много садов. Близость моря смягчает его климат, зимы в Кутаисе почти не бывает. В нем интенсивно улучшается коммун. обслуживание населения, выстроены водопровод, бани и т. д.



Кутаис

Кроме перечисленных производств об'ектами экскурсий могут быть—Краеведческий музей, крепость Укимериони и храм Баграта, постройка XI века.

В окрестностях Кутаиса следует посетить на автомобиле: курорт **Цхалтубо**, с его известнейшими минеральными источниками, — Тквибули, с его угольными шахтами, и Гелатский монастырь—памятник XI века.

Гумбрин. В 1926 году в окрестностях Кутаиса в селении Гумбри впервые в Союзе были обнаружены колоссальные месторождения отбеливающей глины типа флоридиновой, используемой для очистки нефтепродуктов. Гумбриновая глина, открытая проф. Тквалчрелидзе, была им названа гумбрином

До 1933 г. наша нефтяная промышленность снабжалась исключительно импортным флоридином. Теперь импортный флоридин заменен гумбрином. Потребность одной только Азнефти в нем составляет свыше ста тысяч тонн.

Маршрут № 5

КУТАИС — САМТРЕДИ — НОВОСЕНАКИ — ЗУГДИДИ — ПОТИ

Ст. Самтреди—узловой пункт, откуда идут дороги на Поти и Батум,—находится в 38 *км* от Кутаиса.



Шелкоткацкая фабрика

Самтреди—центр шелководства: вывоз шелковичных коконов. Коконосушительный и шелкомотальный заводы. В 1930 г. в Самтреди организовано образцовое хозяйство по птицеводству.

В 22 *км* от Самтреди находится город Хони.

В городе шелкомотальная фабрика, лесопильный завод, электрическая станция, фабзауч со слесарно-токарным и столярным отделениями, педагогический техникум и несколько трудовых школ. Почта, телеграф, телефон с Кутаисом и Самтреди. Сообщение атомобильное и на лошадях.

Из Хони можно проехать на фаэтоне в Ново-Сенаки, через Мартвили, Накалакеви и Старо-Сенаки. В районе Самтреди строится мощный плодо-овощный комбинат.

В Самтреди ж. д. разветвляется,—один путь идет на Батум, другой—на Поти.

Первая остановка по дороге на Поти—платформа Сачи-лево, недалеко от которой находится механический лесопильный завод, состоящий из 2-х отделений: лесопильного и ящичного. Лес доставляется сплавом по реке Цхенис-Цхали из лесных дач Лечхума и Сванетии. При нем слесарные мастерские, а также жилые помещения для рабочих.

Следующая станция—Абаша и рядом с ней—местечко того-же названия.

В 16 *км* от Абаши, на водопадах реки Абаша, выстроена гидро-электрическая станция „АБГЭС", которая снабжает энергией Сенакский уезд, гор. Поти и Самтредский район.

Ново-Сенаки—районный центр и начальная станция Черноморской ж. д.

Вывозятся: мелкий орех, лавровый лист, кукуруза, ореховое дерево и проч. В городе почта, телеграф, трудовые школы, гостиницы, рестораны.

Черноморская ж. д.—проведена пока до ст. Очемчири и пойдет дальше на Сухум, Гагры и Сочи.

Зугдиди—районный центр. В районе разводятся—чай и в изобилии мелкий орех. Недалеко от Зугдиды, в урочище Абастумани, винокуренный и ректификационный заводы. На берегу Черного моря в мест. Анаклия (Зугдидск. р.) выстроены два лесопильных завода. В мест. Шамгони большой лесопильный завод. Тут-же строится Ингурская бумажная фабрика.

В Зугдиди находится старый дворец с большим парком, в котором масса декоративных и ценных растений. Сад и парк обнесены каменной стеной, занимают они до 70 *га*.

Во дворце, принадлежавшем раньше „владетельным князьям" Мингрельским, в настоящее время помещается музей Мингрелии, в котором много интересных экспонатов, относящихся к эпохе Наполеона I, оставшихся после Мюратов, породнившихся с мингр. князьями.

От Ново-Сенак к Поти ж. д. проходит мимо Колхидских болот. Работы по их осушению ведутся чрезвычайно интенсивно и через 5 лет будет осушено свыше половины всей заболоченной площади.

Работы эти начаты не только для оздоровления местности, но и для развития ценных технических и цитрусовых культур.

Конечная станция—**Поти**—портовый город на берегу Черного моря.

В городе находятся: электрическая станция, кожевенный завод, типография, мельница, ледоделательный завод, техникум, фабзауч, почта, телеграф, телефон, гостиницы, рестораны. Порт соединен автобусным сообщением с городом.

В Поти начато строительство крупного культкомбината.

Маршрут № 6

ТИФЛИС — СТАЛИНИСИ — САМТРЕДИ — НОТАНЕБИ — БАТУМ

От **Тифлиса** до **Сталиниси** (см. маршрут № 1) и от Сталиниси до **Риона** (см. маршрут № 3).

От Риона ж. дорога идет к **Самтреди**, от которого до Батума 190 *км*. За Самтреди ж. д. пересекает Рион по Садженахскому мосту и направляется к морю, через Озургетский

район (Гурия), в Аджаристан и Батум, проходя станции: Саджевахо, Нигоити, Ланчхуты, Супса, Нотанеби, Кобулеты и Чаква. Недалеко от ст. Супса, в селении Омпарети, где на глубине 350—540 метров найдена нефть, производятся буровые работы.

От ст. **Нотанеби** на юг отходит ж. д. ветка в г. **Озургеты**,—центр Озургетского района (Гурия). В городе сосредоточены все административные, профессиональные и партийные организации. Население почти поголовно грамотно. В каждой деревушке есть школа, изба-читальня, больница.

В районе наиболее ценные культуры—чай и виноград. В чайных районах почти все крестьяне коллективизировали свои хозяйства.

В Озургетах почта, телефон, телеграф, сельхозбанк, шелко-мотальные заводы, больницы, кооперативы и проч.

Экскурсии: в 8 *км* древний Шемокмедский монастырь.

В 36 *км* от Озургеты курорт **Бах-Маро**, многовековый лиственный и хвойный лес, альпийская растительность, сухой чистый воздух.

На высокой террасе—театр, кегельбан, площадка для гулянья.

После ст. **Нотанеби** за р. Чорох начинается территория Авт. ССР Аджаристана, входящей в состав Грузии.

Первая станция **Кобулеты**—курорт с прекрасным пляжем.

Следующая ст.—**Чаква.** В Чакве имеется крупный совхоз, с плантациями бамбука, цитрусовых и, главным образом, чая.

Уже со станции Нотанеби видно Черное море. От Чаквы побережье необычайно красиво. Склоны гор, спускающихся прямо к морю, покрыты субтропическими растениями. За Чаквой ж. д. вступает в туннель. Сейчас же за ним—ст. **Зеленый Мыс** с Ботаническим садом. За станцией **Махинджаури**—платформа **Тамара**, у нефтеперегонных заводов, очищающих нефть, идущую сюда по нефтепроводу из Баку, для экспорта.

Более подробно о ст. Кобулеты—Тамара см. окрестности Батума.

Следующая станция за платформой Тамара—Батум (см. Аджаристан).

Маршрут № 7

КАХЕТИЯ
ТИФЛИС—ГУРДЖААНИ—ТЕЛАВ—СИГНАХ

Кахетия—одна из красивейших и плодороднейших местностей Грузии—расположена в долине верхнего и среднего течения реки Алазани и среднего течения реки Иоры. Гомборскими горами она делится на две части: Гаре-Кахетию и Шигнит-Кахетию.

Кахетия—известнейший район виноградарства, где вина не уступают по качеству лучшим франц. винам.

В Кахетии в последние годы развивается нефтяная промышленность (Грузнефть).

Кахетию прорезывает ж. д. линия (165 *км*).

Из Тифлиса в Кахетию можно проехать и на автомобиле. Со станции Навтлуг жел. дорога от главной линии Зак. жел. дор. ответвляется на восток и тянется сперва по широкой Самгорской степи, покрытой сочной травой, а затем по долине реки Иоры. От ст. Мелаани ведет шоссейная дорога к районному центру—гор. **Сигнах.** Сообщение на фаэтонах и линейках.

От станции **Мелаани,** железная дорога ведет через Чалоубанский перевал во внутреннюю Кахетию (Шигнит-Кахетия).

С перевала открывается очаровательная панорама Алазанской долины. У подножья перевала лежит ст. Гурджаани. В полуверсте от станции находятся **Ахтальские** серно-щелочные целебные грязи, с температурой от 20 до 40 гр. тепла. Курорт находится в ведении Главкурупра. Устроены специальные ванны и бассейны для больных, главным образом, ревматиков. Сдаются комнаты. Наблюдение за больными ведет специальный врач. Почта, телефон с Тифлисом и другими районами, кооперативы и пр. Ст. Гурджаани соединена жел. дорогой со Цнорис-Цхали и Сигнахом, откуда можно попасть по шоссе в Красные Колодцы и Лагодехи.

Конечной станцией Кахетинской ж. д. является гор. **Телав,** расположенный на вершине одного из отрогов Гомборских гор. Сообщение между станцией и городом ($2^1/_2$ *км*) поддерживается фаэтонами и линейками.

Из Телава можно совершить экскурсию в совхоз наркомзема Грузии—Цинондали.

Цинондальский совхоз,—один из лучших в системе НКЗема ССРГ,—расположен в живописной местности, в 14 *км* от Телава. Хозяйство исключительно винодельческое, остальные отрасли его являются лишь вспомогательными. Виноградниками занято до 100 *га*. В совхозе подвал, вмещающий до 300.000 ведер вина,—оборудован по последнему слову винодельческой техники. Сюда обычно направляются для выдержки и хранения вина всех кахетинских народных имений: Напареули, Мукузани, Икалто и друг.

В имении 4.500 гектар леса.

Все здания имения расположены в парке, площадью до 15 *га*. При совхозе имеется плодовый сад, питомники—плодовый и декоративный, снабжающие население саженцами, оранжереи, цветники и т. д.

Оборудованы мастерские слесарные—плотнические, бондарные и кузнечная.

В 1923 году при совхозе устроена электрическая станция, освещающая подвал, зимние помещения и парк, и снабжающая энергией мельницу и лесопилку совхоза.

При совхозе организована больница, аптека, клуб для рабочих и служащих, библиотека-читальня, кино, школа практикантов с двухгодичным курсом для подготовки крестьянской молодежи.

Совхоз имеет специальный питомник американских виногр. лоз, расположенный на берегу речки Кисисхеви в одном *км* от Цинондали. Питомник, занимающий 12 гект. снабжает население Кахетии лозами для прививок.

В 29 *км* от Телава в Заалазанской части Кахетии находится Напареульский совхоз, славящийся своими винами.

В совхозе до 90 *га* виноградников и старый маточник американских лоз.

При Напареульском совхозе оборудована хорошая винодельня.

Совхоз располагает большим сельско-хозяйственным инвентарем. Организована больница, аптека и фельдшерский пункт. Рабочие совхоза пользуются квартирами, библиотекой-читальней и т. д.

Шуа-Мта (среди гор)—монастырь XVI века, в 7 *км* от Телава. Здесь похоронен известный грузинский поэт А. Чавчавадзе. Дом отдыха Союза писателей Грузии.

Икалтский монастырь на р. Икалто, в 9 *км* к западу по дороге в г. Тионеты. Основан в VI веке. Вокруг него много развалин древних церквей.

Аллавердский монастырь в 20 *км* от Телава, на берегу Алазани. Главная церковь вышиной в 46 мет. построена в X в.

Греми—в 23 *км* к северо-западу от Телава, при реке Гремис-Цхали—притоке Алазани, по берегам которой идет тропа на перевал и оттуда через Главный хребет в Дагестан. В XVI в. Греми был резиденцией кахетинских царей.

В 16 *км* к востоку от Греми развалины Некрессного монастыря, основанного в IV веке.

Из Телава на автомобиле можно проехать через Гомборский перевал в Тифлис. По пути между горами, покрытыми дубовыми лесами, расположено урочище **Гомборы.** До Тифлиса шоссе ведет через немецкие колонии: Мариенфельд, Петерсдорф и Фрейденталь к ст. Вазиани.

Другой крупный район Кахетии—город **Сигнах.**

Город окружен крепостной стеной (8,6 *км* длины), возведенной в 1760 г. для защиты от нападения лезгин. В $2^1/_2$ верстах от него находится бывш. Бодбийский монастырь, в котором ныне помещается педагогический техникум. В бывшем монастыре организован дом отдыха.

В Сигнахском районе, главным образом в Ширакской степи, залегают месторождения нефти. К ее разработке приступила „Грузнефть", которая ведет большие работы по бурению и подготовке необходимых условий к эксплоатации нефтеносных участков.

Из Сигнаха идет дорога на **Красные Колодцы** и в мест. **Лагодехи,** расположенное у южного склона Главного Кавказского хребта.

Этот район славится фруктами, табаком и мелкими орехами.

Имеется табачная фабрика с ферментационным отделением.

Из Сигнаха можно проехать в Тифлис, сначала по шоссе—до ст. Мелаани,—затем по железной дороге.

Маршрут № 8

ХЕВСУРЕТИЯ — ПШАВИЯ — ТУШЕТИЯ и ВЕРХНЯЯ СВАНЕТИЯ

К востоку от Военно-Грузинской дороги на южных склонах Гл. Кавказского хребта живут грузины-горцы — хевсуры, пшавы и тушины. Хевсуры и тушины живут и на северных склонах Гл. Кавказ. хребта: хевсуры по р. Аргуну и его притокам, а тушины — по Пирикетской Алазани.

Все они говорят на грузинском языке. Хевсуры, живущие по соседству с чеченцами (Шатильское теми) умеют говорить и по чеченски. Среди тушин есть, т. н., цова-туши, говорящие на цовском наречии.

Хевсуры, пшавы и тушины живут в диких малодоступных ущельях Гл. Кав. хребта, в селениях, сообщение с которыми возможно лишь в летние два-три месяца; в остальное время года связь их с остальным миром прерывается.

Благодаря оторванности от культурных и промышленных центров, хевсуры, пшавы и тушины сохранили до сих пор средневековые формы быта и хозяйства. Частично сохранился еще обычай кровной мести, хотя в Пшавии и Тушетии он все чаще принимает форму требования выкупа за пролитую кровь.

В Хевсуретии до сих пор сохранился обычай, по которому женщины в период родов должны жить отдельно от всех в специальных домиках „самревло". В той-же Хевсуретии существуют „мужские клубы,—„пехони" или „салакоо", где собираются все мужчины и даже мальчики, но куда женщинам вход абсолютно воспрещен. Несмотря на обычай „самревло", унизительный для женщин и опасный для их здоровья, все же они в семейной жизни вполне равноправны.

Жилища хевсуров, пшавов и тушинов весьма непритязательны; часто в них нет ни окон, ни печей, огонь разводится посреди комнаты, но в последнее время этот очаг, влекущий за собой глазные заболевания, заменяется печами из жести.

Особенно консервативны в своем быту хевсуры. Дома их обычно имеют два этажа,—в первом помимо хозяев помещается за плетеной перегородкой и скот. Мужчины спят обычно в верхнем этаже, где передняя стена—плетенка и где хранится сено, утварь, одежда и т. д. Для освещения хевсуры часто пользуются, там где имеется хвойный лес, лучиной, а на большой высоте—берестой.

Основным видом занятий всего населения является скотоводство и хлебопашество. Для скотоводства имеются все предпосылки—хорошие альпийские луга; земледелием же занимаются постольку, поскольку необходимый хлеб почти невозможно привозить из за трудности пути.

Хевсурская порода коров, несмотря на малый рост, чрезвычайно молочная,—была премирована на Всесоюзн. сельхоз. выставке.

Тяжесть сельскохоз. работ усугубляется тем же бездорожьем.—На себе приходится носить и скошенное сено домой, и хлеб для молотьбы на мельницу.

Несмотря на большие трудности, связанные с прокладкой дорог в этих гористых, неприступных районах, Советская власть повела решительную борьбу против бездорожья в Тушетии, Пшавии и Хевсуретии. В Пшавию дорога уже проложена: от ст. Ананури Воен. Груз. дороги она доведена уже до ст. Хоми, и на этом расстоянии по ней открыто колесное движение.

По всей Хевсуретии, Пшавии и Тушетии организована теперь сеть школ и больниц. Открыт ряд кооперативов, снабжающих население предметами первой необходимости, что оказывает чрезвычайную помощь малокультурному отсталому населению.

В ближайшие годы будут доведены до конца начатые постройкой дороги; начата разведка недр и изучение этих районов.

Маршрут в Хевсуретию. Для ознакомления с Хевсуретией следует начать путешествие из сел. Пассанаури (по Военно-грузинской дороге) и верхом или пешком достигнуть сел. Сакерло (18 *км*), первого хевсурского селения в ущельи Бакурхеви и, перейдя затем перевал Пхитури в 2909 *м*, дойти до сел. Барсахо, где имеется больница, кооператив и школа-интернат.

Далее путь ведет в сел. Гули и Хахмати, а затем перевалом Датвис-Дквари-геле—2.600 *м*, в сел. Лебаш-кари, р. Шатилис-Цхали (Аргун) в сел. Шатели — центр Пирикетской (потусторонней) северной Хевсуретии.

Шатили по своему облику средневековый город.

Обратный путь лучше проделать по Аргуну до Анатори к могильникам, а затем вверх по ущелью р. р. Ардоти и Чапчаки — через сел. Муцо, Ардоти—до сел. Хахабо. Сел. Хахабо последнее у перевала Матура — 3.170 *м*, ведущего через Главный Кавказский хребет. За перевалом Матура путь идет по Пшавии, где первое селение—Матура; далее по Пшавской Арагве — Шуанхо, Хоми, Магарос-хари, Жинвали и г. Душет.

Маршрут не трудный, из двух перевалов первый — Датвис Джвари — легкий (второе его название Келкетилия, что значит—хорошие поляны); второй перевал—Матура—более труден. Продукты на дорогу надо иметь свои, кроме молока, сыра и масла, — их можно получить у местного населения.

Этот маршрут занимает 10 — 15 днсй, но возможны и другие варианты.

Для альпинистов в Хевсуретии интересен ряд вершин, на большинство которых пока никто не всходил; Чаухи—3.854 *м*, Псис-гори—3.359 *м*, Гвелис-Мта—3.875 *м*, Кидеганис-Магали—4.219 *м*, Чимгис-Магали—3.781 *м*, Саамгос-магали—3.883 *м*, Таталис-Магали—3.781 *м*, Мартинис-Магали—3.894 м, Назини—3.810 *м*, Сакарис—3.907 *м*, Селис-мта—3.871 *м*, Чингис-Клде—3.610 *м*, Арцивис-магали—3.591 *м*, Махис—3.928 *м*, Твилукал—3.790 *м*, Комгис—3.617 *м*, Хонис-Тави—3.636 и др. Все эти вершины скального характера, группируются большей частью в т. н. Архоти.

Маршрут в Пшавию лучше начать из сел. Ананури (Военно-грузинская дорога). Через сел. Жинвали, по новой колесной дороге, путь вступает в Пшавию и идет по ущ. Пшавской Арагвы, через пшавские селения: Гудрухи, Магарос-Кари, Ино, Хоми, Ори-Цхали, сел. Шуанхо в сел. Чканапшави. Через

хребет Путкарули по перевалу можно попасть в пшавские села, лежащие по р. Норе: Канари, Бачали, Артаани и г. Тионеты, откуда по колесной дороге возможно пройти либо в г. Телав (Кахетия), либо в г. Душет. Из Телава дальше можно ехать поездом, из Душета—автомобилем.



Сванетия

Из маршрутов по Хевсуретии, Пшавии и Тушетии, наиболее легкий маршрут по Пшавии.

Маршрут в Тушетию начинается от г. Телава, лежащего на ж. д. Отсюда до первого тушинского села, зимовника тушин, Алвани—ходят линейки. Далее можно ехать верхом или итти пешком.

В. Сванетия. Верхняя Сванетия расположена в котловине между наиболее высокой частью Главного Кавказского хребта и боковым Сванетским хребтом. Из Верхней Сванетии доступны вершины Главного Кавказского хребта: Ужба — 4.698 *м*, Тихтенген—4.614 *м*, Гистола—4.850 *м*, Тетнульд — 4.853 *м*, Адиши (Катинтху)—4.958 *м*, Джанга—5.038 *м*, Шхара—5.185 *м* и другие.

С Гл. К. хребта в Сванетию спускаются большие ледники: Галаат—длиной 9,24 *км* с общей площадью в 11,25 *км*, Лекзыр—в 13 *км*, длины и 38,49 *км* общ. площади, Твибор-Дзынан-Логехедар—длиной 10,24 *км* и 43 *км* общ. площади, Цаннер—длиной 12,13 *км*, с площадью 39,68 *км*, Адиши—длиной 8,35 *км*, с площадью 13,92 *км* и т. д.

Вечно снеговые вершины Главного и Сванетского хребтов (Лайла 4009 *м*) своей грандиозностью создают незабываемое впечатление.

Замкнутая Кавказским и Сванетским хребтами, Сванетия большую часть года бывает почти совершенно оторвана от всего мира.

С севера в В. Сванетию переходят обычно перевалами: Донгус-Орунским, высотой в 3.200 *м*, Бечойским—3.175 *м*, Местским—3.751 *м*, Твибетским—3.628 *м*, Цанерским—3.980 *м*, Шари-вцек—3.525 *м*. Последним перевалом сперва переходят в Нижнюю Сванетию, а затем через пер. Загар—в Верхнюю. Через Сванетский хребет на юг переходят обычно Латпарским перевалом (2.880 *м*). Местные жители предпочитают итти по перевалу через Мушури (3.000 *м*).

Все эти перевалы доступны лишь в летние два-три месяца, в остальное время года в Сванетию можно попасть лишь по трудно проходимой Ингурской тропе, но с 1931 года туристы начали проникать в Сванетию и зимой, переходя высокогорные перевалы на лыжах.

Благодаря оторванности от остального мира, В. Сванетия сохранила примитивные орудия труда и застывшие формы хозяйства и быта.

В. Сванетия до сих пор не знает колесного движения. В. Сванетия является потенциально богатейшей страной: геологическими разведками в ней найдены: золото, каменный уголь, свинец, медь, сурьма, асбест и др.

Сванетия покрыта ценнейшими породами хвойных лесов, богата она альпийскими пастбищами; все ея природные богатства мало использованы.

Горный климат, обилие минеральных источников и горное солнце дают В. Сванетии возможность превратиться в сплошной курорт как летний, так и зимний.

Обилие горных рек с большим падением (Ингур и его притоки) может дать значительное количество электроэнергии.

Основной тормаз в развитии Сванетии—бездорожье. Препятствие это частично уничтожено теперь проведением Ингурской тропы, но помимо нее сейчас ведутся работы по проведению шоссейной дороги по ущелью р. Ингур. В 1933 году автомобильное движение открыто на участке Зугдиди-Джвари—29 *км*, Хаиши—45 *км*. Дорога готова на протяжении 74 *км*, общее-же протяжение ее—140 *км* (Зугдиди-Местия).

Усиленными темпами идут работы по окончанию строительства этой дороги и в коротком будущем центр В. Сванетии, Местия, будет соединен автомобильным сообщением с г. Зугдиди и, т. о., с железно-дорожн. магистралью.

Автомобильная дорога произведет полный переворот в народном хозяйстве Сванетии, даст возможность реконструировать сельское хозяйство и широко развить альпийское скотоводство. С проведением дороги будет приступлено к разработке в Сванетии недр и к широкому развитию в ней курортного и туристского строительства.

Сванетию уже теперь посещает большое количество туристов, а с проведением дороги, число их возрастет в десятки раз.

Кроме дорожного строительства, в Сванетии широко ведутся разработки лесных богатств. Заготовленный лес сплавляется по р. Ингуру до т. Зугдиди, где на Шамгонском лесопильном заводе он распиливается. Здесь-же строится большой лесо-бумажный комбинат.

Широко развернуто по всей Сванетии также строительство школ и больниц. В центре ее—в Местии—выстроена туристская база ОПТЭ.

В ряде селений в Сванетии распространена горная болезнь—зоб. По инициативе док. Асланишвили в те села где распространена эта болезнь проводится по трубам вода из минеральных источников. Первый такой опыт лечения зоба минеральной водой сделан в Бечойском теми.

Путешествие по Сванетии легче всего совершить по след. маршруту: железн. дорогой до г. Кутаиса, отсюда автомобилем до Алпани (55 *км.*) по Военно-Осетинской дороге; далее линейкой до Орбели (14 *км.*); дальше колесной дороги уже нет и нужно продвигаться или верхом или пешком в Лентехи (26 *км.*) и к Латпарскому перевалу (26 *км.*), высотой в 2830 м. откуда открывается необычайно красивая панорама Главного Кавказского и Сванетского хребтов.

После спуска, пройдя сел. Кали, на следующий день уже можно попасть в центр Сванетии—Местию (26 *км.*)

Ознакомившись с бытом и хозяйством сванов и новым строительством, а также совершив экскурсию к какому либо из ледников, следует побывать в сел. Бечо (15 *км.*), где „Красным Крестом" строится санаторий.

Дальше дорога ведет в с. Лахамули и затем в Хаиши, откуда можно доехать автомобилем по вновь выстроенному шоссе по ущелью р. Ингура в г. Зугдиди.

Весь маршрут — Кутаис — Местия — Зугдиди занимает 10—12 дней.

С севера в Сванетию можно попасть несколькими перевалами. Из них наиболее легкий: — Донгус-Орунский (3200 м.).

Маршрут начинается в г. Нальчике—центре Кабардино-Балкарской авт. области, где имеется база ОПТЭ. Из Нальчика нужно ехать автомобилем 140 *км.* до ст. Тагенекли. По пути встречается строительство Баксанской гидростанции и Балкарский племхоз. В Тегенекли имеется база ОПТЭ. Из Тегенекли можно совершить экскурсию на кругозор Эльбруса (15 *км.*) на высоте 3200 м. над уровнем моря, где построена хижина ОПТЭ для ночлега.

С кругозора открывается вид на Гл. Кавк. хребет и на Эльбрус (5633 *м*). Отсюда можно пройти к леднику Азау.

Вернувшись обратно, продолжают путешествие к Донгус-Орунскому перевалу через с. Терскол. От Тегенекли идут обычно пешком; для вещей же можно нанять вьючных лошадей.

От ветеринарного кордона в четырех километрах от него летом разбита т. н. „Северная" палатка ОПТЭ, где можно переночевать.

От нее тропа ведет в Донгус-Орунскому леднику, по которому необходимо пройти, чтобы попасть к перевалу. От Сев. палатки до Южной всего 16 *км.* Дальше до с. Бечо—18 *км.* и до Местии—15 кл., откуда можно доехать до Кутаиса или до Зугдиди.

АВТОНОМНАЯ СОЦИАЛИСТИЧЕСКАЯ СОВЕТСКАЯ РЕСПУБЛИКА АДЖАРИСТАН

А.С.С.Р. Аджаристан входит, как автономная часть в состав ССР Грузии и через нее в ЗСФСР. Расположена она у берега Черного моря.

С севера Аджаристан граничит с Озургетским районом Грузии (Аджаро-Ахалцихский хребет), с востока — с Ахалцихским, с юга-востока—с Турцией (Шавшетский хребет и северные отроги Понтийских гор) и с запада — с Черным морем.

Занимаемая им площадь—8.228 кв. *км.* с населением 160,1 тыс. чел..

По проведенному в 1930 г. административному районированию, Аджаристан делится на 4 района: Батумский, Кобулетский, Кединский и Хулинский. Сельсоветов в области—35.

Основным населением Аджаристана являются—аджарцы — 51 %; грузины—16,2 %, русские—8 %, армяне—8,4 %, греки—4,1 % и пр. Плотность населения Аджар. ССР на 1 кв. *км.*—38.9 чел..

Главный город—Батум (58,700 жителей), порт, играющий исключительную роль в экспорте наших нефтепродуктов.

Аджаристан делится на приморскую часть и горную. Приморская, занимающая небольшую береговую полосу, площадью 12 тыс. *га,* образуется в основном долиной реки Чорох и переходит затем в холмистую зону, представляющую собой конечное разветвление Малого Кавказского и Малого Аджарского хребтов. Холмистая полоса переходит в гористую, с отдельными вершинами, достигающими до 3 тыс. метров над уровнем моря.

Климат Аджаристана — влажно-морской, в прибрежной полосе—более теплый и влажный, т. н. влажно-субтропический.

Кахетия



Западная Грузия

Цинандали — Виноградный совхоз



Зестафони — Ферро-марганцевый завод

Этот район, один из немногих в Союзе субтропических, исключительно благоприятен для разведения субтропических, цитрусовых и технических культур, эфироносов, чая и т. п.. Полоса предгорья покрыта лесами, имеющими большое промышленное значение, благодаря наличию среди них твердых и ценных пород (каштан, орех, самшит, бук); выше лежит полоса хвойных лесов и еще выше—горная зона, с ее альпийскими лугами.

Из минеральных ресурсов Аджаристана, пока мало изученных, известны месторождения меди, цинка, серосвинцовых руд, охры и сурика. С промышленной точки зрения наибольшее значение имеют медные месторождения.

Из нерудных ископаемых особого внимания заслуживают Кобулетские огнеупорные, а также аллюминиевые глины.

Исключительные климатические условия Аджаристана дают возможность широкого развития ценных субтропических культур (чая, эфироносов, цитрусов и пр.), что превращает Аджаристан в один из главнейших районов развития субтропических культур в Советском Союзе, а его побережье в сплошной курорт.

Входя в состав царской России, как Батумская область, Аджаристан, как и все Закавказье, представлял собой до революции колонию, с чрезвычайно примитивно развитым сельским хозяйством, остававшимся на уровне потребительского и совершенно неиспользованными богатейшими климатическими возможностями.

Основной с.-хоз. культурой в то время в Аджаристане была кукуруза. Так как наиболее плодородные районы—прибрежные—были у местного населения отобраны для колонизации их царским чиновничеством, то аджарцы — крестьяне, загнанные в горы, были обречены на нищенское существование.

Промышленности в Аджаристане, за исключением Батума, не было, если не считать мелких кустарных сельских мастерских. И лишь в Батуме существовало несколько предприятий, обслуживавших экспорт.

Кратковременное господство после имериалистической войны сначала турок, затем немцев, англичан и впоследствии меньшевиков, в конец разрушило и то небольшое хозяйство, которое имелось в Аджаристане. Прекращение экспорта и особенно экспорта нефти, лишило в те годы Батум его экономического значения.

Размер посевных площадей резко сократился, дойдя до 6.350 *га* в 1920-м году, против 10.500 *га* в 1914.

С установлением Сов. Власти в Аджаристане (1921 г.) начинается его возрождение, как экономическое, так и культурное.

Начинается широкий цикл работ, по созданию экономической основы его народного хозяйства. В Батуме выстроены крупнейшие нефтеперегонные заводы и новый нефтепровод до Баку, растет лесопильная и деревообделочная промышленность, строятся чайные фабрики и заводы чайного оборудования; построен ряд небольших электростанций и теплостанция в 3 тыс. л. с., и заканчивается строительство гидростанции, Ацгэс, мощностью в 22 т. клв.

Не менее значительны достижения в области сельского хозяйства. Удельный вес посевов под техническими культурами достиг в конце первой пятилетки — 39 % против 24 % в 1928 году, непрерывно расширяется площадь чайных плантаций; с 898 *га* в 1921 г. и 1763 *га* в 1928 она возросла к 1933 году до 5046 *га*.

1. Энергетика.—Основным видом энергоресурсов Аджарской ССР является белый уголь: ориентировочная среднегодовая мощность рек Аджаристана — 800,0 — 1.00,0 тыс. HP. Заканчиваемая постройкой Аджарис-Цхальская гидростанция (Ацгес)—мощностью в 22.000 *клв*—создает мощную базу для дальнейшей электрификации промышленности, сел. хозяйства и транспорта.

За время первой пятилетки выстроен ряд электростанций местного значения, мощностью от 45 до 3000 HP.

2. Промышленность.—В довоенное время в Аджаристане, за исключением бидонноящичной продукции и рыбного хозяйства, промышленность была представлена почти исключительно кустарно—ремесленными мастерскими, работавшими исключительно на внутренний рынок. Всех промпредприятий было 32—в том числе 3 электростанции, 6 заводов минеральных вод и 343 кустарных мастерских. В бидонно-ящичном производстве, изготовлявшем тару для нефтепродуктов, было занято в 1913 г. до 10.000 чел., но к 1920 году их число сократилось до 1.000.

95 % промпредприятий Аджаристана в довоенное время было сосредоточено в Батуме.

После провозглашения Сов. власти в Аджаристане, из числа крупных предприятий одними из первых были созданы предприятия Аджарлеса: лесопильные, фанеро-диктовые, клепочные и др.

Недавно закончен постройкой завод естественных красителей, имеющий огромное значение для всесоюзной шелкоткацкой и текстильной промышленности. Завод этот—первое и единственное предприятие этого рода в СССР — расчитан на

производственную программу в 600 тонн в год из 1.312 тонн сырья—тутовой древесины. Завершена стройка швейной фабрики, маслоочистительного завода, строится сельпромовский комбинат, асфальтовый завод, завод дельфинового жира и т. д.

Выстроены и оборудованы по последнему слову техники нефтеперегонные заводы в Батуме и второй нефтепровод Баку—Батум.

Производство бидонно-ящичной продукции, возникшее еще в дореволюционный период, является теперь подсобным для нефтеперегонной промышленности.

Из сельско-хозяйственных промпредприятий республиканское значение имеют крупные чайные фабрики: Салибаурская, Чаквинская, Хуцубанская и Бобокватская, из которых последние две выстроены: первая в 1927 г. и вторая — в 1931 г.

Кустарная промышленность в Аджаристане представлена, главным образом, деревообрабатывающими мастерскими, разбросанными, благодаря обилию лесных массивов, по всему Аджаристану, главным образом, в нагорной его части,—производством бамбуковой мебели, преимущественно в Батуме и Чакве; железным производством, сосредоточенном в Батумском районе, шерсто-ткацкими мастерскими как в верхнем, так и в нижнем Аджаристане, вырабатывающими шерстяные изделия для домашнего обихода, и производством плетенных изделий.

3. Сельское хозяйство. — Сельско-хозяйственное производство Аджаристана в годы империалистической войны и господства меньшевиков пришло в совершенный упадок. Площадь под посевами в 10.525 *га* 1914 года сократилась до 6.351 *га* в 1920 г.. Лесные угодья, ценные и редкие породы древесины — самшит, тисс — беспощадно вырубались.

Установление Советской власти в Аджаристане прекратило процесс деградации в нем сельского хозяйства, а переключение затем этого хозяйства на путь социальной и технической реконструкции, повлекло за собой интенсивнейшее развитие всех его отраслей.

Уже в течение первой пятилетки изменения в структуре полеводства отобразили тенденцию увеличения в области с.-х. удельного веса технических и ценных субтропических культур.

Удельный вес площадей под техническими и прочими ценными культурами с 25 % в 1928 г. достиг 39,6 % в 1932 г.

Исключительное внимание уделяется теперь субтропическим культурам. Одних мандаринов в 1933 г. было собрано в Аджаристане 75 млн. штук, а к концу второй пятилетки сбор

Батум **Набережная**

мандаринов, апельсинов и лимонов—дойдет до 500 миллионов штук. Площадь субтропических культур возросла в 8 раз по отношению к 1914 году, достигнув 7300 *га*. Чай, считавшийся еще недавно экзотом, стал в Аджаристане широко развитой промышленной культурой.

Выполняя указания тов. Сталина о превращении всех колхозов в большевистские, а колхозников в зажиточных, аджаристанская парторганизация добилась значительных успехов в под'еме сельского хозяйства.

Посевы риса с 180 *га* в 1913 г. и 344 *га* в 1931 г.—выросли до 714 *га* в 1933 г., сои — с 1600 *га* в 1931 г.—до 2.100 в 1933 г., картофеля соответственно, с 400 до 934, табаков—с 675 *га* в 1932 году до 744 в 1933 г.

Технический уровень сельско-хозяйственного производства в Аджаристане возрос за последние годы. Так сельскохозяйственных орудий к 1933 году в Адж. С.С.Р было 4110 против 446 в 1928 году. В машинно-тракторной станции в Батумском районе—17 тракторов мощностью 680 HP. Рельеф местности и почвенный состав земли позволяют производить тракторную обработку почвы сравнительно в ограниченных размерах.

Батум **Городской сад**

4. Пути сообщения.—Железнодорожная магистраль Баку—Батум пересекает Адж. АССР. Из шоссейных дорог наибольшее значение имеет шоссе Батум — Годерский перевал, с ответвлением Аджарис-Цхали—Марадиди.

Пути развития Аджаристана на ближайшие годы определяются общими задачами социалистического строительства всего Союза в целом и ЗСФСР в частности. Аджаристану-району субтропиков, предстоит развить в максимальной степени производство высоко-ценных технических и специальных культур, в частности, чая и цитрусов. В области с.-х промышленности уже начат постройкой и запроектирован ряд чайных фабрик и консервных заводов.

В области рудных ископаемых в течении второй пятилетки будет приступлено к промышленной эксплоатации наиболее определившихся месторождений меди. Из нерудных ископаемых — особое внимание уделено Кобулетским огнеупорным глинам, запасы которых превышают $13^1/_2$ мил. тонн, с огнеупорностью $1.670 — 1.700^0$.

Батум **Рабочие дома**

Промышленной разработке будет подвергнут Аджаристанский мергель,—сырьевая база аллюминиевой промышленности (32—34 %), и производства электроцемента. Ботатые лесные массивы предопределяют необходимость дальнейшего развития в Аджаристане лесопильного и деревообделочного производства.

Батум — административный центр Аджарской автономной ССР — расположен по Кахаберской равнине, в юго-восточном углу Черного моря, у почти всегда спокойной и широкой бухты.

Гостиницы: „Европа", „Аджаристан" и др., экскурсбаза ОПТЭ, Дом Крестьянина—Ленинградская ул.; Краеведческий музей, в быв. военном соборе.

Прошлое Батума скрывается в глубокой древности. При римском императоре Адриане (117—138) он был известен под именем Батис и служил для римлян военной станцией. После присоединения Зачорокской Гурии к Турции, в Батуме в 1549 г. была основана турецкая крепость. В 1878 году, после русско-турецкой войны, Батум перешел к России, и вплоть до начала девяностых годов, до развития бакинской нефтепромышленности, продолжал существовать, как большая турецкая деревня. Экспорт

нефтепродуктов заграницу придал совершенно новое значение Батумскому порту и вызвал интенсивное развитие города. В 1888 г. Батум был соединен ж. дорогой с Тифлисом. В 1900 году был проведен в Батум керосинопровод, сначала от ст. Михайлово, а затем от Баку.

От Февральской революции до провозглашения Сов. власти в Аджаристане, Батум, как конечный пункт керосинопровода, не играл совершенно никакой роли и только после установления Советской власти во всем Закавказье он стал мировым портом по вывозу нефти, особенно в связи с прокладкой второго нефтепровода.

В Батуме выстроены крупнейшие нефтеперегонные и чугунно-литейные заводы, оборудованные по последнему слову техники, цинкзавод, швейные, обувные, шелкоткацкие фабрики и др.

Теплый прекрасный климат дает возможность рассматривать Батум, как морскую климатическую станцию. Он единственный в своем роде город в СССР, обрамленный вечно зелеными горами, с тропической и субтропической флорой, исключительной по своей декоративной красоте. Климат Батума незаменим для лечения астмы, малокровия и начального периода туберкулеза.

В Батуме существует водолечебница с морскими ваннами и грязевым отделением. Пропускная способность ее—150 человек в день. По берегу вдоль бульвара расположены купальни, открытые впродолжении теплого сезона с 1 мая по 1 ноября. При железнод. больнице функционирует грязелечебное отделение, с привозной Ахтальской грязью.

В 1931 г. в Батуме организован физио-терапевтический институт, со всеми специальными видами физических методов лечения.

Парк культуры и отдыха и бульвар. Парк культуры и отдыха находится на с. в. берегу озера „Нурие Гель". В парке представлены все виды местной флоры. У входа — гигантские эвкалипты и стена кипарисов; далее идут аллеи вечнозеленых магнолий, туй, бананов, хамеропсов, кокосовых и финиковых пальм. По берегу озера тянется великолепная аллея платанов. В парке — сцена-эстрада для концертов, кино и т. д.

Батумский бульвар по величине и красоте — лучший на черноморском побережье. Он тянется по ширине всего города, вдоль морского берега, протяжением около 1 *км.* Аллея бульвара, ближайшая к морю, с одной стороны сплошь засажена туей и среди нее пальмами и драценами, а с другой— белой акацией, среди которой растут магнолии, лавры и т. д. Аллея, прилегающая к улице, вся из платанов и туй. Между этими аллеями среди клумб и тропических насаждений вьются во всех направлениях дорожки. Субтропическими же растениями обрамлены и главные улицы Батума.

1933 год был переломным в вопросе улучшения и реконструкции городского хозяйства.

Общие капиталовложения уже достигли 3.372.000 руб., из коих на благоустройство—940.000 руб., против 106.000 рублей в 1931 году.

Развернута работа по расширению бульвара и парка, по строительству канализации и освещению окраин, окончена

постройка новой бани, увеличено число гостиничных номеров на 75 %, расширена сеть водопровода, введено автобусное сообщение по городу и т. д.

Батумский горсовет уделил громадное внимание озеленению города. Новые пальмы стройными рядами украшают не только центральные, но и окраинные улицы города. Сплошная аллея пальм окаймляет сейчас пролеты: вокзал—товарная станция, площадь Свободы—ул. Фрунзе (общим протяжением в 3 с половиной километра). Помимо этого, на окраинных улицах посажены вечно-зеленые деревья — лавры и др. Зеленые насаждения покрыли не только улицы города, но и дворы учреждений и жактов, где насажено до 1.700 мандариновых деревьев.

Значительно расширятся городское автобусное движение.

В центре города, на пл. Свободы, открыт памятник Ленину—высотой в 13,5 *м*.

План благоустройства Батума предусматривает реконструкцию приморского бульвара, который будет значительно расширен и асфальтирован, окончание строительства канализации, расширение водопровода и т. д. Столица Советского Аджаристана становится в шеренгу передовых городов Союза.

ОКРЕСТНОСТИ БАТУМА

Тамара. По левую сторону от шоссе из Батума в Кобулеты, в 5 *км* от города, у ж. д. платформы „Тамара", на берегу моря расположен покрытый зеленью холм, на вершине которого видны развалины старинного замка, выстроенного по преданию царицей Тамарой. В долине расположены недавно выстроенные нефтеперегонные заводы и несколько кожевенных.

Махинджаури. После платформы Тамара в семи *км* от Батума находится ст. Махинджаури, ближайшее к Батуму курортно-дачное место, утопающее в тропической зелени садов и парков. В Махинджаури обширный морской пляж для морских купаний и солнечных ванн.

Здесь же находится серный источник, которым уже давно пользуется для лечебных целей местное население. При источнике выстроены ванные комнаты и небольшая гостиница. Курортный сезон—круглый год.

Сообщение—ж. дор. и автобусами.

Зеленый мыс. У следующей за Махинджаури ж. д. станции—Зеленый мыс—расположено одно из самых красивых мест прибрежного Аджаристана, Ботанический сад, занимающий 71 *га*, с наиболее характерными для субтропиков растениями. Он был основан для того, чтобы путем иммиграции и натурализации растений всех субтропических стран восстановить ту первичную флору давно минувших эпох, которая свойствена именно Черноморскому побережью Кавказа. Сад делится на американский, японский, новозеландский, австралийский, тропический и чилийский отделы.

На Зеленом мысе—экскурсбаза ОПТЭ.

Сообщение с Батумом по жел. дор. и на автомобилях, отходящих через каждый час.

Чаква. Следующая станция за Зеленым мысом—Чаква, в 13 *км* от Батума. Недалеко от станции по шоссе, находятся помещения крупнейшего в СССР чайного совхоза.

По всему району на красноземе посажены кусты чая, покрытые вечно зеленой листвой. При совхозе — гидро-электростанция, чайная фабрика, лесопильный завод, водопровод и т. д.

Цихис-Дзири. На взгорье за Чаквой, вплотную к морю, расположена дачная местность—Цихис-Дзири, у ж. д. станции того же названия. Цихис-Дзирские высоты, о которые в русско-турецкую войну 1877—78 г.г. разбивались все усилия русских войск овладеть с суши Батумом, распределены на культурные участки под цитрусовые насаждения.

Над линией железной дороги на высоком берегу лежат заросшие зеленым плющем развалины крепости, постройка которой приписывается императору Юстиниану.

В Цихис-Дзири прекрасный пляж, благоустроенные дачи, функционируют дома отдыха, дом ЦИК-а и политкаторжан.

Цихис-Дзири один из самых живописных и интересных уголков на всем побережье.

Кобулеты. За Цихис-Дзири, в 24 *км* от Батума, находится прекрасная климато-лечебная станция—Кобулеты.

Яркое солнце, умеренно влажный без резких суточных колебаний климат, сильно ионизированный чистый воздух, насыщенный ароматом субтропических цветов и растительности, мягкая зима и незнойное лето, широкий песчаный пляж—таковы природно-лечебные свойства Кобулет, обладающих чрезвычайно благоприятными условиями для применения всех естественно-физических методов лечения, в виде воздушных, солнечных, песочных ванн и морских купаний.

В Кобулетах выстроен санаторий, расположенный почти на берегу моря, среди субтропических насаждений; открыты дома отдыха, поликлиника с лабораторией, тепло-морские ванны, солярии и аэрарии.

Зачорохский край—В. и Н. Аджария. Сообщение между Батумом и В. и Н. Аджарией поддерживается как автомобилями, так и линейками, отходящими от Дома Крестьянина (Ленинградская ул.). Административными центрами края являются—Кеды и Хуло, лежащие на Батум-Ахалцихском шоссе.

Адгэс. По этому же шоссе, в 30 *км* от Батума, в м. Н. Махунцеты, выстроен рабочий городок для рабочих строящейся здесь гидро-электростанции Адгэс.

Ее мощность—16.000 *кв* покроет всю потребность промышленности Батума и его района в электроэнергии. Пущен в эксплоатацию АДГЭС будет в первом квартале 1935 года.

До установления Советской власти в Аджаристане, вся верхняя и нижняя его часть страдали от бездорожья. Сообщение поддерживалось только по шоссе Батум — Ахалцих, а с остальными районами, лежавшими в стороне от шоссе, оно велось лишь по тропам, что создало из В. и Н. Аджарии область неприступную и почти неисследованную.

С момента прихода к власти в Аджарии рабочего класса в 1921 году, на пути сообщения было обращено исключительное внимание; непрерывно идет новое дорожное строительство, а существующие пути ремонтируются и совершенствуются. Помимо дорог, в места, страдавшие от засухи, проведены оросительные каналы, общим протяжением свыше 200 *км*.

Верхняя и Нижняя Аджария чрезвычайно интересны для экскурсанта своей флорой и археологическими памятниками.

АВТОНОМНАЯ СОЦИАЛИСТИЧЕСКАЯ СОВЕТСКАЯ РЕСПУБЛИКА АБХАЗИЯ

Автономная Социалистическая Советская Республика **Абхазия** входит на автономных началах в состав ССР Грузии и через нее в ЗСФСР.

Занимаемая ею площадь в 8.398 кв. *км.* представляет собой полосу на берегv Черного моря, шириной от 25 до 100 километров, расположенную между главным Кавказским хребтом и Сванетией, с одной стороны, и Черным морем—с другой. Общее протяжение ее от р. Псоу на севере до р. Ингур, отделяющей Абхазию от Грузии, на юге—260 *км.*

В административном отношении Абхазия делится на 5 районов: Гагринский—с центром Гагры, Гальский—с районным центром Гали, Гудаутский—с районным центром Гудауты, Кодорский—с центром Очемчири и Сухумский—с центром Сухум. Сельсоветов в Республике—97.

За исключением низменной приморской полосы, вся Абхазия представляет собой высокогорную страну, ограниченную Главным Кавказским хребтом и 3-мя его отрогами, примыкающими к нему с юго-запада: Гагринским, Бзыбским и Кодорским. Эти горные массивы, идущие с северо-востока на юго-запад, защищают прибрежную полосу Абхазии от влияния континентального климата, ветров и зимних морозов, вследствие чего, на побережьи образуется естественная теплая и влажная оранжерея, что делает Абхазию одним из исключительных по своим климатическим качествам районов субтропических культур.

Почвы Абхазии отличаются большим разнообразием,

Общая площадь, занимаемая лесами Абхазии—388 тыс. *га* (почти 70 % площади республики)., Основная масса их находится в высокогорной зоне и представляет особую ценность по наличию твердых и ценных пород (самшит, тисс, дуб,

граб, каштан, бук), что вместе с близостью моря придает им большое экспортное значение.

Из значительных горных богатств Абхазии наиболее пока известны и изучены Ткварчельские месторождения каменного угля, в бассейне р. Гализ-ге в 29 *км.* от берега Черного моря. Бесспорные запасы к данному времени установлены в 110 мил. тонн. По качеству ткварчельский уголь не уступает лучшим сортам Кардифского.

Климат Абхазии в приморской низменной полосе—влажный субтропический, в районах лежащих выше—умеренный и умеренно—холодный и в горных районах—субальпийский и альпийский.

Средне-годовое количество осадков в приморской полосе от 1.300 до 1.400 м. м. Совершенно безсолнечных дней в году—66.

Эти особенности климата превращают Абхазню в ценнейший район субтропических культур и важнейшую курортную зону Советского Союза.

Население Абхазии исчисляется в 254,6 тыс. ч., из них около 50 тыс. городского населения. Плотность населения на 1 кв. *км.*—24,3 чел. Распределено оно по территории не равномерно и сосредоточено по преимуществу на прибрежной и пригорной полосе.

Национальный состав Абхазии исключительно разнообразен: рядом с абхазцами, составляющими основное население страны, живут грузины (31,9 %), армяне (12,3 %), греки (6,8 %), руские (6 %), украинцы, белоруссы, эстонцы, немцы и пр.

Главный город Абхазии—Сухум на берегу Черного моря (31200 жителей).

Несмотря на исключительные богатства своих естественных производительных сил, Абхазия, вплоть до утверждения в ней Советской власти, представляла собой исключительно отсталую, чисто сельско-хозяйственную страну с натурально-потребительским хозяйством. В составе царской России дореволюционная Абхазия, носившая название Сухумского округа, была лишена какой бы то ни было промышленности, если не считать хищной вырубки ценных лесных массивов, а в области сельского хозяйства являлась благодаря высокому качеству своих табаков аграрно-сырьевым районом.

Кратковременное господство меньшевиков привело к падению и тех отраслей народного хозяйства, которые до этого имели некоторое развитие.

С установлением Советской власти началось усиленное соц. строительство в Абхазии, в соответствии с ее природными богатствами и климатическими условиями.

Энергетика.—Природные энергетические рессурсы Абхазии—ее горные реки, общая потенциальная мощность которых—1,6 млн. лошадинных сил являются совершенно еще неиспользованным источником энергетики, заключающим в себе все предпосылки для бурного развития промышленности и с х.-ва. Первые крупные об'екты в области электрификации Абхазии—строющиеся районная гидро-станция на реке Гализге, около Сухума, и Ткварчельская пароцентраль в 48 т. клв. Мелкие электростанции мощностью от 50 до 830 клв. работают в Сухуме, Гаграх, Псырцхе, Гали и т. д.

Промышленность Абхазии.—Наиболее крупные предприятия Абхазии—Кодорский лесопильный завод, Сухумская табачная фабрика, Сухумский консервный завод и пр.

Главнейший об'ект промышленного строительства Абхазии—Ткварчельское каменноугольное предприятие, уже связан жел. дор. линией с главной Закавказской магистралью. Продукция его—1 милл. тонн угля. Одновременно форсированным темпом продолжается строительство другого крупного предприятия—Бзыбского лесопромышленного комбината, состоящего из лесопильной, целлулоидной и бумажной фабрик.

Сельское хозяйство.—За первую пятилетку центр тяжести в сельском хозяйстве Абхазии переместился от зерновых культур к техническим.

Из новых культур большое значение приобрели: чай, герань, люффа, рами, бамбук и проч.

Процесс реконструкции сельского хозяйства облегчается обобществлением сельскохозяйственного производства путем коллективизации и кооперирования, причем особенно успешно проходит коллективизация сельского хозяйства в Кодорском и Гальском районах, где процесс обобществления его базируется на введении новых, более доходных и трудоемких культур, как чай, табак, цитрусовые.

Первое место среди продуктов с.-х., вывозимых из Абхазии, занимает табак. Климат и почва Абхазии особенно благоприятны для его разведения.

В результате мировой войны и введения меньшевиками в Абхазии табачной монополии, площадь под табаком сократилась к началу 1921 года до 120 *га*.

Табаководство в 1928 году было доведено до довоенных размеров, а в 1933 г. с площади 12300 *га* было снято 7,5 тыс.



Сухум **Общий вид обезьяньего питомника**

тонн табака, причем не прерывно растет не только количество плантаций под табаком, но и улучшается его качество.

В Абхазии растут наиболее нежные сорта фруктов: персики, инжир, японская хурма, гранат, айва, мандарины, апельсины, цитроны, лимоны и т. д. Доходность абхазских садов пока значительно ниже возможной, благодаря отсутствию крупной консервной промышленности. В ближайшие годы резко возрастет площадь под цитрусовыми культурами, главными районами которых являются Гагринский и Сухумский.

В 1929 г. площадь под чайными культурами составляла 1.900 *га*, а в 1933 г.—4788 *га*.

Абхазия добилась решающих успехов в развитии герани. Каждый *га* герани в среднем дает в Абхазии 28 *кг* масла.

Пути сообщения.—По прибрежной полосе Абхазии проложено шоссе. Так называемая Военно-Сухумская дорога шоссирована на протяжении 30 *км*. От Очемчир до Квезани, до Ткварчельских каменноугольных копей, выстроена ж. д. ветка. Черноморская железная дорога в Абхазии, доведенная до Очемчир, прокладывается до Адлера, что свяжет ее с северокавказской железной дорогой.



Сухум **Обезьяний питомник — гамандрилы за завтраком**

Порты Абхазии: Гагры, Пицунда, Гудауты, Нов. Афон, Очемчири и Сухум.

Курорты Абхазии. Все побережье Абхазии может считаться сплошной курортной зоной. Основные курортные места сосредоточены в районах: Гагр, Псырцхи—б. Новый Афон, и Сухумском — получившем исключительную известность, благодаря своему знаменитому санаториуму для туберкулезных—Гульрипш.

Перспективы развития Абхазии в ближайшие годы определяются ее естественными богатствами и климатическими особенностями.

Развитие тяжелой промышленности пойдет по линии дальнейшего расширения предприятий по добыче каменного угля и лесо-бумажных.

Благодаря наличию громадного количества плодов, в частности дикорастущих, а также ценных технических культур (табак, чай), в области легкой и пищевой промышленности предполагается строительство консервных заводов, плодосушилен, табачных и чайных фабрик, а также ряда предприятий по первичной переработке продукции субтропических, эфироносных и масличных культур.

Дальнейший рост народного хозяйства Абхазии базируется на 2 заканчивающихся строительством районных станциях — на р. Гализге и Ткварчельской. Но громадные гидро-энергетические

рессурсы Абхазии ставят задачу наиболее целесообразного их использования, ввиде постройки новой мощной районной станции, включенной в общий Закавказский куст.

Достраивающаяся Черноморская железная дорога, пересекая всю приморскую полосу Абхазии, является огромным фактором поднятия экономики всего района и новым и более кратким путем, связывающим Закавказье с СССР.

В области сельского хозяйства вся Абхазия, за исключением горной полосы, станет центром субтропических культур, ценных древесных пород, цитрусовых насаждений, виноградарства, садоводства, зимнего овощеводства, чая и высококачественного табаководства.

Наделенной исключительно благоприятными климатическими условиями Абхазии предстоит в ближайшем будущем стать благоустроенной Всесоюзной здравницей, с рядом прекрасных приморских курортов, как Гагры, Сухум, Псырцха, Гудауты, Пицунда и др., с горно-климатическиии и бальнеологическими станциями: Цебельда, Рица и др., и специально бальнеологической группой, в которую войдут Ткварчельские радиоактивные воды, Нарзан и Адзори.

Сухум **Санаторий Гульрипши**

МАРШРУТЫ ПО АССР АБХАЗИИ

СОЧИ — ГАГРЫ

Река Псоу — граница Абхазии. В 50 килом. к югу от Сочи, Черноморское шоссе пересекает р. Псоу, границу двух союзных республик—РСФСР и ЗСФСР.

Непосредственно к р. Псоу прилегает Гагринский район.

Село Пиленково (62 *км* от Сочи)—одно из крупнейших сел северной его части. В селе выстроен ферментационный завод. Искусственная ферментация табака (внесезонное брожение) уменьшает сроки его брожения, что ускоряет получение табачного сырья.

Пиленково-Гагры. На этом участке шоссе идет почти все время среди соснового леса по обрывистому берегу моря.

Гагры. Постоянное население его—4.000 чел. Расположены Гагры на узкой прибрежной полосе, шириной от 300 до 400 метров, в том месте, где Гагринский хребет почти вплотную подходит к морю. Высота Гагринского хребта до 3.210 *м.* Главный Кавказский хребет со всеми его отрогами защищает Черноморское побережье от ветров, и чем меньше район, отделенный горами, тем сильнее сказывается на нем влияние моря. Этим и об'ясняется, что в Гагринском районе климат мягче и температура ровнее, чем в Очемчирском, лежащем на 150 *км* южнее и тоже на берегу моря. Но в Гаграх ширина прибрежной полосы всего 300—400 *м.*, тогда как в районе Очемчир она 25—45 *км.*

Парк. Лучшее место в Гаграх—парк вдоль берега моря. Здесь собрано до 200 видов субтропических и др. растений: магнолий, эвкалиптов, криптомерий, бананов, различных пальм и т. п.

Роща пробкового дуба находится в 8 *км* от Гагр, около сельско-хоз. техникума.

Гагры — курорт. Гагры прекрасная климатическая станция. Ее лечебные средства—климат, солнце и море. В Гаграх—три дома отдыха, санаторий и 4 гостиницы Курортного Управления Абхазии. Ввиду того, что существующие дома отдыха, поликлиника и санаторий не смогут уже в ближайшем будущем вместить непрерывно растущего потока больных, приступлено к расширению курорта, для чего ассигновано $2^1/_2$ млн. рублей.

В Гаграх в течение лета функционирует туристская база ОПТЭ на 400 мест, находящаяся в помещении Абхазского детдома, у ущелья Цхерва, в 3 *км* от пристани. В 5 *км* от Гагр — ОПТЭ имеет базу на 150 мест, работающую круглый год.

Крепость. В старых Гаграх сохранились остатки стен старинной крепости, которые когда то тянулись от гор до моря, заканчиваясь массивными башнями. Постройка крепости относится ко II веку н. эры.

Исторические сведения. Гагринский район был известен уже в VI в. до наш. эры, когда здесь существовала древнегреческая колония—Триглит.



Гагры Гостиница

В средние века на месте Гагр генуэзцы образовали свою факторию. Сменявшие друг друга иноземные завоеватели вели непрерывные войны с местными абхазскими племенами, оттесняя их в горы. Особенно сильно разгорелась борьба абхазцев за национальную независимость во времена „покорения Кавказа" царизмом.

Гагры-Гудауты. Первые 17 *км* от Гагр шоссе идет по узкой береговой полосе. Слева надвигаются суровые лесистые вершины Гагринского хребта, справа растилается море.

В 12 *км* от Гагр шоссе проходит через село Колхида, рядом с которым в 1930 г. был заложен первый мандариновый совхоз, площадью около 300 *га*.



Гагры Санаторий Цустраха

Вправо от шоссе раскинулись земли совхоза, „Нижняя Колхида", культивирующего рами. Несколько в стороне от шоссе, где в зелени широкой береговой равнины прячутся домики селения Алахадзы, находится один из старейших совхозов Абхазии — совхоз „III Интернационала", разводящий в громадном количестве герань, для выработки из нее эфирного масла. В совхозе сооружен перегонный завод.

Дальше шоссе выходит в широкую долину р. Бзыбь, сворачивает к северо-востоку и на 22 *км* достигает большого селения Калдахвары, населенного преимущественно абхазцами.

Слева от шоссе на холме видны развалины византийского храма VI века и древней крепости, откуда открывается прекрасная панорама на долину и Пицундскую низменность, где строится лесопромышленный комбинат. На севере виднеются скалистые вершины г. Мамдзышха и глубокое Бзыбское ущелье.

Калдахвары-Лыхны. Шоссе, оставляя прибрежную полосу, вьется среди холмов и проходит через селения: Каваклук, Блабурхва, Бармыш, Джирхва — типичные для Абхазии, в которых можно близко ознакомиться с хозяйством и бытом абхазцев.

Гудаутский район, по преимуществу, виноградный. Сел. Джирхва и Лыхны славятся своими винами.

Сел. Лыхны. Не доезжая 4 *км* от Гудаут. слева от шоссе видна обширная Лыхнинская поляна — место исторических событий. В глубине площади справа от храма XI века, находятся руины дворца прежних владетелей Абхазии — князей Шервашидзе, крупнейших абхазских феодалов.

В 1917 году Лыхны были центром революционного движения крестьянской бедноты Гудаутского района.

Гудауты. Селение Лыхны широко раскинулось вдоль шоссе и почти слилось с городом Гудауты. Гудауты — центр винодельческого района и главный пункт вывоза местного вина. Город не представляет особого интереса, но его прекрасный пляж известен во всей Абхазии.

ГУДАУТЫ — ПСЫРЦХА

Гудаутское шоссе. После Гудаут шоссе проходит по местности, где ведущая роль хозяйства — табаководство. Сквозь разрывы в цепи террасообразных холмов, налево от шоссе, видны правильные квадраты табачных плантаций. Местность эта была густо заселена, но после подавления в конце 19 в. крестьянских восстаний, абхазцы были изгнаны отсюда царским правительством в Турцию.

Псырцха. (б. Н. Афон.) Вслед за сел. Петропавловским, за одним из поворотов шоссе, вырастает вершина Иверской горы, с развалинами древней крепости, сооруженной в I — II веке до нашей эры.

Этот уголок Абхазии видел и древних греков, основавших здесь более 2.000 лет тому назад свою колонию Анакопию, и римлян, выстроивших здесь крепость Апсара, и византийских купцов, называвших эту местность Анакуфа, и генуэзцев, создавших здесь факторию—Никопсию. В эпоху турецкого владычества Псырцха потеряла свое торговое значение. После захвата Абхазии царизмом, здесь в 70 годах прошл. века был заложен Ново-Афонский монастырь, на месте которого создан теперь крупнейший в Абхазии совхоз, занимающий свыше 450 *га* земли. Основное в его хозяйстве—субтропические культуры.

Совхоз Псырцха

63 га занимает оливковая роща. Огромные корпуса б. монастыря тонут в сероватой зелени масличных деревьев. Свыше 12 *га* засажены мандариновыми и лимонными деревьями. На трех участках, площадью 20 *га*, расположены виноградники. Свыше 10 *га* заняты сливами. В совхозе имеется много подсобных предприятий; фруктосушилки, печи для вяления чернослива, трехэтажный склад для маслин, пасека, молочная ферма и т. д.

Псырцха — курорт. Прекрасный морской климат, исключительно живописное местоположение, роскошная субтропическая растительность — создают для Псырцхи все предпосылки для развития в ней курортного строительства. Для туристов и отдыхающих открыты, кроме экскурсбазы, 2 гостиницы с 450 номерами.

В Псырцхе имеются амбулатория, больница, аптека, малярийный диспансер и теплые морские ванны.

ПСЫРЦХА — СУХУМ

От Псырцхи до Сухума по шоссе—24 *км*. Первые $1^1/_2$ *км* шоссе представляет собою прекрасную кипарисовую аллею, влево от которой расположены мандаринник и оливковая роща.

Вправо на берегу моря—салотопенный завод, изготовляющий из дельфиньего сала „рыбий жир", не уступающий по качеству тресковому.

В 5 *км* от Псырцхи находятся развалины дворца абхазского феодала Хасана-Маана.

На половине дороги между Сухумом и Псырцхой, на высоком мысу, стоит санаторий. Отсюда начинается большое селение Эшеры, расбросанное по горам влево от шоссе. Населено оно абхазцами.

За селением шосее приводит к мосту через реку Гульисту, с которого открывается вид на ее ущелье, где будет сооружена гидроэлектростанция.

От моста до Сухума—7 *км.* Шоссе проходит мимо маяка, пересекает реку Гнилушку и приводит в Сухум.

СУХУМ

Сухум—центр Автон. Сов. Соц. республики Абхазии. Здесь находится АБЦИК с наркоматами, Совпроф и Областной Комитет ВКП(б) Грузии и Абхазии.

Гостиницы: Рица, Гранд-Отель, Франция, Сан-Ремо. Дом крестьянина. Экскурсбаза.

Население. Жителей в Сухуме около 30.000. Национальный состав: русские—24%, грузины—24%, греки—11%, украинцы—10%, абхазцы—30% и проч.

Культ. строительство. В Сухуме 3 груз. школы, грузинский педагогический техникум, 4 русск. школы, 1 русск.-грузинская, 2 греческих, 1 армянская, 1 абхазская и абхазский педагогический институт, строительный техникум и совпартшкола, преподавание в которых ведется на русском языке, т. к. они обслуживают все национальности, населяющие Абхазию.

Большая работа проводится и в области искусства. При Сухумском госуд. театре организованы национальные секторы. Открыта драматическая студия и музыкальный техникум.

Абниик (Абхазский Научно-Исследовательскнй Институт Краеведения), ул. Октябрьской Рсволюции, 21. Секторы языка и литерат., исторический, народн. хоз., производ. сил. При иистиутe—музей с отделами: истор.-револ., кварчелстроя, общ.-истор., зоолог. и географ., библ. и ряд метеорол. пунктов.

Сухум — курорт. Сухум — лучшая зимняя климатическая станция для больных туберкулезом легких и гортани. Зимний сезон с 1 октября по 1 июня.

Абхазское курортное управление имеет в Сухуме 1 гостиницу и два пансионата. В городе — прекрасно оборудованная поликлиника и физио-терапевтический институт.

Закончено строительство водопровода, полностью обеспечивающего город водою. На всех свободных участках разбиваются бульвары и парки.

Промышленность Сухума. В Сухуме в последние годы построены: табачная фабрика, 2 ферментационных завода, консервная фабрика, известковый завод и проч.

Сухум — советские субтропики. В Сухуме можно ознакомиться с богатейшей растительностью той части Черноморского побережья, которая справедливо называется „советскими субтропиками". В условиях влажного субтропического климата абхазского побережья может произрастать целый ряд высокоценных технических субтропических культур.

Всесоюзный Научно-Исследовательский Институт Субтропических Культур (ВНИСК) находится в Ботаническом саду, уг. ул. Октябрьской революции и ул. Миха Цхакая. „Научная деятельность его заключается главным образом в изучении и улучшении существующих сортов с.-хоз. растений. В ведении его находится ботанич. сад.

Ботанический сад заложен в 1840 г.

На сравнительно небольшом участке сада сосредоточены растения самого различного происхождения: из Австралии, Южной и Сев. Америки, Южной Азии и Средиземноморской области. Западная, более старая часть сада содержит громадную коллекцию экзотических растений, как лиственных, так и хвойных. Здесь можно встретить несколько видов эвкалиптов, драцены, агавы, криптомерии, бананы, маслины, бамбуки, самшит, тис, деревья: тюльпанное и земляничное камфорное, мыльное и хлебное,—индиго и много др. Недалеко от оранжерей, у реки, едва заметна своего рода реликвия сухумского Ботанического сада: огромный дряхлый чайный куст, девяностолетний старец—первый чайный куст на Черноморском побережье. Эти 90 лет представляют путь от одного чайного куста к 33.000 *га* чайных плантаций в 1933 году.

В самой восточной части сада находится коллекция масличных деревьев (до 23 сортов).

Парк „Синоп". Здесь собрано гораздо меньшее число видов субтропических растений, чем в Ботаническом саду, но, несмотря на это, „Синоп" в декоративном отношении—эффектнее. Направо от входа находятся огромные пробковые дубы, самые крупные экземпляры из всех, имеющихся в парках Сухума. Здесь же недалеко расположилась небольшая плантация рами.

На территории парка находится туристская база Общества пролетарского туризма и экскурсий, открытая круглый год.

Парк субтропической флоры находится в 2 *км* от города, по Брандскому шоссе. В нем около 500 видов различных субтропических растений; по богатству субтропич. форм, парк—единственный в СССР. Редкая единичная посадка дала возможность растениям выявить на полной свободе все свои индивидуальные особенноети, что придает парку особую прелесть.

Рядом—коллекционный питомник эвкалиптов (до 127 видов, в то время, как в Ботаническом саду имеется только 3). В питомнике целый ряд двух—и трехлетних эвкалиптов поражают своей высотой.

На текстильном участке представлены разные виды рами и юкки. Тутже—грядки с бататом, привезенным с о. Формозы.

Научно-Исследовательский питомник обезьян. Отделение Всесоюзного института экспер. медицины. (Остроумовское ущелье за 1-ой Сов. больницей). Ведет научную работу по целому ряду проблем в области эксперим. медицины. Акклиматизирует обезьян для научно-исследов. целей. В питомнике до 100 обезьян.

СУХУМ — ОЧЕМЧИРИ

Сухум — Гульрипш. От Сухума до Гульрипша—13 *км.* Лучше всего проехать автобусом. Дорога идет по Брандскому шоссе. Сейчас же за городом шоссе сворачивает к морю и почти до Гульрипша идет по берегу.

Плантации мандаринов, прекрасные парки, питомники, участки технич. и лекарственных растений, сменяя друг друга, тянутся вдоль шоссе почти

на 2 *км*. На 5 *км* шоссе проходит через брешь в древней „Великой Абхазской стене". Ее постройка относится к XI веку.

Скоро дорога приводит к реке Маджарке, где от шоссе проходит налево наверх, к с. Цебельда—Военно-Сухумской дороги.

За рекой, в конце под'ема, начинается цитрусовый совхоз „Ильич", одно из культурнейших хоз-ств Абхазии и рядом с ним другой совхоз—гераньевый.

Гульрипш. В 10 *км* от Сухума, направо от дороги, расположен санаторий „Агудзеры". Несколько дальше, за совхозом на холме, в прекрасном субтропическом парке, находится лучший в Союзе Гульрипшский санаторий, им. В. И. Ленина.

Сел. Дранды. В 6 *км* от Гульрипша находится сел. Дранды, с преобладающим мингрельским населением. В Драндах—один из древнейших храмов Абхазии, (VIII—IX в.в.) варварски реставрированный монахами в конце 19 века. В с. Дранды выстроен мощный консервный завод, сырье для которого дают совхозы и колхозы Гульрипшского и Драндского районов.

В 3 *км* от Дранд, справа от шоссе, у реки выстроен первенец пятилетки Абхазии—Кодорский лесопильный завод, пущенный в 1930 г.

Дальше у р. Мокви, шоссе сворачивает направо к берегу моря, и вскоре показывается гор. Очемчири.

Гор. Очемчири — районный центр, значение которого значительно возрастает, в связи с развитием находящихся в его районе ткварчельских угольных копей.

Очемчири пока конечный пункт с юга строющейся Черноморской ж. д. От Очемчир Черноморская ж. д. идет на Ново-Сенаки, где и соединяется с магистральной линией Закавказских ж. д.

Военно-Сухумская дорога. От Сухума до Цебельды имеется автобусная линия. От Цебельды до Северной палатки можно итти пешком, устроив вещи на вьючных лошадях или ослах. От Северной палатки до Теберды можно достать линейку, а от Теберды до Микоян-Шахара — автобусное собщение (линия Теберда — Баталпашинск). От Микоян-Шахара или от Теберды—до Кисловодска можно достать линейку; лучше всего данный маршрут проделать целиком пешком.

Сухум — Цебельда. Первый этап маршрута знакомит с „культурной полосой" Абхазии. Проходя от Сухума мимо парка „Синоп", туристы знакомятся с климатическими условиями и субтропической растительностью побережья.

На протяжении 10 *км* шоссе идет вдоль берега моря до устья р. Маджарки и сворачивает налево на шоссированную дорогу, по широкой живописной долине.

После большого села Мерхеулы, шоссе вступает в небольшое, но очень красивое Ольгинское ущелье, а далее через селение Ольгинское приводит в Цебельду.

Цебельда-центр одного из наиболее непокорных царизму районов Абхазии — Цабала. Когда-то это была цветущая местность, но во второй половине XIX в. Цабала была „очищена" царскими генералами от абхазцев.

Цебельда — Латы. От холмистого Цебельдинского нагорья дорога спускается к мосту через р. Амткел.

Зигзагообразно поднимаясь, дорога доходит до Багдадской теснины. Справа под обрывом в 150 *м* бурлит Кодор. Багдадская скала—яркое место маршрута. Ее своеобразие и красота в неожиданном и прекрасном переходе от „культурной" холмистой полосы к настоящей горной Абхазии.

Вскоре за Багдадом начинаются первые усадьбы селения Латы, которое растянулось по течению р. Кодора, более чем на 10 *км*.

Латы—Ажары. Третий этап проходит вдоль бурного Кодора. Лесная дорога идет то над водой, то удаляется в глубь дремучего леса. Дорога проходит через бешено бурлящую р. Чхалту, по ущелью которой идет тропа к Марухскому перевалу, через Главный хребет. Слияние реки Чхалты и реки Секен дает начало Кодору. В сел. Чхалта сохранились развалины быв. русского укрепления, построенного в середине XIX в.

За Чхалтой дорога снова идет лесом по живописному ущелью р. Секен и приводит в сел. Ажары. Население Ажары — преимущественно сваны. Это центр так называемой Абхазской Сванетии. По типу хозяйства они мало чем отличаются от мингрельского и абхазского населения, но быт и национальная культура сохранились сванские.

Ажары — Южная палатка. От Ажары дорога идет по широкой котловине, по которой, при впадении в Секен горной речки Гвандры, раскинулись сванские хутора. Это последние до Теберды человеческие поселения.

За Гвандрой дорога, или вернее тропа, поднимается на склоны Клычского ущелья. Идти приходится с большой осторожностью, то спускаясь к грохочущему внизу Клычу, то зигзагами поднимаясь по карнизу. Клычское ущелье, заросшее густым лесом, заполненное грохотом водопада, оставляет незабываемое впечатление. Река Клыч образуется из слияния двух горных потоков — Клухора и Нахара. Здесь расположена „Южная палатка" ОПТЭ.

Клухорский перевал. Ст южной палатки тропа идет по Клухорскому ущелью и через несколько километров круто поднимается на перевал. До конца июля перевал и ущелье покрыты снегом и приходится выходить на перевал на рассвете, пока снег не стаял и не сделался рыхлым, иначе переход сопряжен с большими трудностями. Перевальный этап маршрута представляет наибольший интерес.

Исключительно живительный воздух, близость снеговых высот, голубые ледники, спускающиеся в ущелье, кристальные ручьи, ниспадающие с отвесных скал, — все это действует ошеломляюще.

Все трудности пути искупаются удовлетворением, получаемым при достижении Клухорского перевала, и отдыхом на каменной гряде, на высоте 2.813 *м* над у. м.

За перевалом тропа покидает пределы Абхазии и приводит в глубокую котловину, заполненную изумрудным Клухорским озером, до конца июля покрытым льдом. Тропа огибает озеро слева и круто спускается по каменному ложу к „Северной палатке" ОПТЭ, расположенной на высоте 2.100 *м*.

Северная палатка — Теберда. От Северной палатки по девственным лесным дебрям, пересекая широкую котловину с лежащим на ней озером Туманлы — Кель, тропа спускается в знаменитое Куначхирское (Гоначхирское) ущелье, не уступающее по силе впечатления Дарьяльскому, на Военно-Грузинской дороге.

Поток Куначхир впадает в р. Теберду, по берегу которой идет лесная дорога до Теберды.

Теберда-курорт общесоюзного значения—связан колесной дорогой с Кисловодском.

АВТОНОМНАЯ СОЦИАЛИСТИЧЕСКАЯ СОВЕТСКАЯ ОБЛАСТЬ ЮГО-ОСЕТИЯ

АО Ю.-О. входит в состав ССР Грузии, как автономная территориальная и политическая единица.

Общая площадь Юго-Осетии—3911 кв. *км.*. В административном отношении она делится на 4 района.

Областной центр—Сталинири (б. Цхинвали)—единственный город в АОЮО, расположенный на р. Большая Лиахва, на границе с Горийским районом. Количество жителей—5.809 чел.

Общее число населения в Юго-Осетии 98.800 чел. По национальному признаку население распределяется: осетин—69,1 %, грузин—26,9, евреев—2 %, армян—1,6 %.

Плотность населения 28 чел. на 1 *км.*

Климат Юго-Осетии, как страны гористой — разнообразный. Южная ее часть отличается мягким климатом; восточная—континентальным. Зима сравнительно продолжительная, но здоровая, лето прохладное. Отсутствие ветров и большое количество солнечных дней делают Ю. О. одной из самых здоровых местностей не только Грузии, но и Закавказья.

Почти вся область гористая, с незначительным плоскогорьем на юге, идущим узкой лентой параллельно Кавказскому хребту с запада на восток. Вся она изрезана глубокими ущельями, горными реками.

В пределах Юго-Осетии берут начало реки; Большая и Малая Лиахва, Рехула, Ксан и др..

Озера Юго-Осетии расположены на высокогорной полосе. Наиболее высоко из них (5.614 ф.) лежит озеро Эрцо, в сев.-зап. части Юго-Осетии.

Осетины, населяющие, главным образом, бассейны рек Большой и Малой Лиахвы, Прони и Ксани, издавна жили на землях бывших владетельных князей Грузии. Революционный архив ССРГ полон исторических документов о непрерывных восстаниях осетин против помещиков. Особенно крупными из них были восстания рокских крестьян в конце 19-го века.

Крестьянские выступления в Юго-Осетии жестоко подавлялись царскими карательными экспедициями.

После февральской революции на смену царской власти в Юго-Осетию пришли грузинские меньшевики, не только не улучшившие положения трудового крестьянства, но наоборот, еще более усиливших систему грубых репрессий, что повлекло за собой целый ряд крестьянских восстаний.—Первое из них произошло в марте 1918 года. Меньшевитские отряды были разбиты, но прибывшими к ним подкреплдниями восстание было подавлено.

В 1919 году крестьянское движение против меньшевиков приняло массовый характер. В Гомском и Хашурском районах происходили кровопролитные бои.

В июне 1920 г. произошло третье восстание, вновь жестоко подавленное, но через полгода меньшевики были изгнаны из Грузии и рабочий класс взял власть в свои руки.

За 13 лет Советской власти Юго-Осетия совершенно изменила свой облик. Национальная политика партии Ленина решила все больные вопросы осетинского трудового крестьянства, и предоставила ему все возможности для непрерывного экономического развития.

Промышленность. — До установления Советской Власти в Юго-Осетии не было никакой промышленности. В настоящее время в области имеются три лесопильных завода, фабрика гнутой мебели, заводы по производству кирпича, извести, черепицы, по разливу искуственных и минеральных вод, три небольших электростанции, типография, ремонтная мастерская и пр. Начаты разработки туфа, мрамора и талька. Обнаружены богатые месторождения цинка, свинца, меди, и каолина. Предусматривается постройка флотационной фабрики, мощностьюдо 18.000 тонн концентратов, тальковой фабрики и т. д.

Сельское хоаяйство. — В 1933 г. в Юго-Осетии было 185 колхозов с 5 тыс. хозяйств, т. е. 42 проц. всех хозяйств. На душу крестьянского населения до революции приходилось 0,25 *га*, в настоящее время колхозник имеет 2,6 *га*, а единоличник—1,9 *га*. Соха уступила место железному плугу, завезено много сел. хоз. орудий и машин, построено 65 скотных дворов, 18 сыроваренных и маслодельных заводов, приспособлено под сыроваренные заводы 32 постройки, организовано 27 молочно-товарных ферм и 13 СТФ.

Народное образование. — При меньшевиках существовало всего 8 школ с 906 учащимися. В 1932/33 году число школ—348; учащихся—16.303. Охват детей школами достиг 90 %.

При меньшевиках средних школ не было ни одной. Теперь в Юго-Осетии—4 техникума, 22 семилетки, 1 ФЗУ и 1 ВУЗ—(педагогич. Институт).

В 1926 году грамотных было 10 %, тепер—90 %. В АО ЮО существует прекрасный дом культуры, театр, кино, институт краеведения, музей, четыре клуба и т. п.

Курорты Юго-Осетии.—Горная природа, прекрасные ландшафты, горный воздух, обилие разнообразных минеральных источников — привлекают в Юго-Осетию значительное количество больных и туристов из отдаленнейших мест Союза.

Из курортных мест Ю. О. особую ценность по климатическим и бальнеологическим свойствам представляет Дзау (Джау) — бальнео-климатический курорт, расположенный на высоте 1063 метров над уровнем моря, в живописной местности, в ущельи реки Лиахвы, в 50 километрах от железнодорожной станции Гори, в 22 километрах от центра Юго-Осетии—города Сталинири—(Цхинвали).

В Джаве находится летняя туристическая база ОПТЭ. Через нее проходит широко популярный туристический маршрут: Заромаг-Рокский перевал—Цхинвали.

ВОЕННО-ОСЕТИНСКАЯ ДОРОГА

Дорога эта исключительна по своей красоте и живописности. Начинается она от Алагира, до которого от ст. Дарг-Кох Сев. Кавк. ж. д. проложена ж. д. ветка.

От Алагира дорога поднимается по ущелью Ардона в горы, пересекает через Мамисонский перевал Главный хребет и спускается к югу в долину Риона, с курортом Шови, и оттуда идет к Кутаису. От Алагира до Кутаиса 239 *км.*

Постройка шоссе начата в пятидесятых годах прошлого столетия, но доведено оно было только до Садонских серебро-свинцовых рудников в 37 *км.* от Алагира. После завоевания Кавказа, когда стратегическая надобность в дальнейшем продолжении шоссе миновала, работы были брошены и возобновились лишь в 1892 году. Шоссе было доведено до Они, уже прежде соединенного шоссейной дорогой с Кутаисом.

От ст. **Дарг-Кох** до Алагира—30 *км.* Дорога проходит среди небольших холмов сливающихся на юге с отрогами лесистого хребта.

Алагир—небольшой городок, основанный в 1850 году, расположен у предгорья Кавказского хребта. Алагир—последний этап, где можно запастись всем необходимым для дальнейшего пути. В Алагире имеется экскурсионная база.

От Алагира в полукилометре по шоссе видны развалины завода, на котором в прошлом столетии обрабатывалась свинцово-цинковая руда Садона.

Шоссе идет в лесу по берегу Ардона и в 8 *км.* от Алагира приводит к ущелью Нихас, где круто поднимается на

высеченный в скалах карниз. В полутора *км.* от ущелья находятся серные источники. Дальше леса исчезают. Над дорогой, на одной из каменных террас расположен осетинский аул Биз, похожий на крепость. В нем привлекает внимание полуразрушенная башня, первая из многих, встречающихся по Военно-осетинской дороге. Каждая из них принадлежала отдельному роду и служила военной опорой при частых междуусобных распрях.

Унальское ущелье. За аулом Биз дорога идет вверх, а затем спускается на дно Унальского ущелья, где расположен аул Нижний Унал, утопающий в зелени пирамидальных тополей и фруктовых садов. Кругом—суровые горные вершины, укутанные облаками. Из Унала можно через перевал Кара, Куратинское ущелье и через выступ в скалистом хребте пройти в ущелье Гизель-Дона к строющейся мощной электростанции **Гизельдонстрой**. По дороге к ней находятся Кобаньские могильники, в которых было найдено много предметов, относящихся к бронзовому веку.

Мизур. За Уналом ущелье становится настолько узким, что видны только ближайшие скалы, среди которых стремительно несет свои мутные воды Ардон, да вверху—клочек неба. Но дальше оно расширяется и с правой стороны показывается аул Кара, против него зеленеют пашни аула Мизур, а внизу у самой реки, у подножия громадной горы расположено здание из стекла и бетона—обогатительная фабрика Кавцинка. Вокруг фабрик выстроены дома для рабочих, клуб, кооператив и столовая.

От Мизура можно сделать небольшую экскурсию на Садонский рудник. На протяжении 4 *км.* вдоль дороги на горах на высоте 800—1000 метров видны железные мачты подвесной дороги по которой доставляется из Садона в Мизур на обогащение руда. Рядом с шахтами в небольшой котловине выстроен рудничный поселок с базаром, аптекой, почтой и школой. У впадения реки Садон в Ардон находится гидростанция, снабжающая энергией Мизурскую фабрику и Садонский рудник.

Тропа в Цей. Из Садона через Згидский перевал можно по вьючной тропе попасть в аул Верхний Цей и курорт Цей. На перевале открывается изумительная по своей красоте панорама снеговых вершин Большого Кавказа, а внизу стелется Цейская долина среди окружающих ее ледников.

Батские ворота. За Мизурской фабрикой долина снова суживается. Дорога проходит мимо каменного сооружения, т. н. Батских ворот, построенных по преданию генуэзцами для защиты входа в ущелье. Шоссе прорезает долину с аулом Нузал.

В нем интересен памятник первых времен христианства в Осетии—старинная маленькая церковь, всего раза в полтора выше человеческого роста. Внутри стены покрыты остатками фресковой живописи.

На противоположном берегу Ардона на высокой скале видны развалины древней крепости. По преданию выстроил ее осетинский богатырь Осса. За Нузалом дорога переходит по мосту с левого берега на правый и вступает в исключительно красивое **Кассарское ущелье**, при входе в которое расположено урочище **Цуале или Николая.**

Посреди урочища несколько домиков дорожного ведомства и Оздравотдела. Это урочище—одно из самых величественных мест В.—Осетинской дороги. Восемь *км* вьется карнизом дорога, выбитая в скалах. Котловина, где расположено урочище замыкается с севера Нузольским ущельем, а с юга Кассарским. На востоке высятся крутые отроги Цмна-Ком-хоха (4136 м.), а с запада гора Цахудири и скалистая вершина Адай-хох с громадной толщей снега. и фирн-глетчером. Склоны местами совсем отвесные сплошь поросли сосновым лесом. Внизу с ревом несется Ардон. Отсюда начинаются все экскурсии к **Цейскому леднику**. Для сокращеиия пути из урочища обычно направляются к леднику по мосту через Ардон на левый берег, затем на правый берег Цейдона. При входе в ущелье открывается вид исключительной красоты. Склоны все в соснах, далеко впереди темнеет аул Цей, слева ослепительно сверкают снежные вершины гор. Вокруг рощи диких роз и азалий.

Цейский ледник. Под'ем на ледник не труден. На леднике множество узких трещин, через которые легко перепрыгнуть. У самой поверхности ледника высится громадный утес. Чтобы пройти дальше необходимо или спуститься на самый ледник, или вернуться обратно. Спуск на ледник очень крутой и ведет на площадку, недалеко от которой возвышаются ледяные столбы. Между ними в бездонные пропасти с грохотом падают ручьи. Дальше подниматься очень рискованно. На леднике частые обвалы. После падения ледяных столбов еще долго в воздухе стоит ледяная пыль переливаясь в солнечных лучах всеми цветами радуги.

Недалеко от В.-Осетинской дороги, на левой стороне ущелья р. Цейдон, впадающей в Ардон находится высокогорный курорт Цей.

Зарамаг. За Кассарским ущельем горы несколько отходят от шоссе в стороны. Вдоль дороги много нарзанных источников, не уступающих по своим свойствам кисловодскому. Дальше грандиозность Кассарского ущелья сменяется мягким очарованием заромагской долины, по которой протекает Ардон, здесь довольно спокойный и изобилующий форелями. Это зона альпийских лугов. Здесь в котловине сходятся пять

ущелий: Мамисонское—на юге, Алагирское—на севере, Зарамагское—на западе, Нарское—на востоке и Турбузинское на северо-востоке. На скрещении этих ущелий высится конусообразная гора с крепостью, а по каждому из них течет поток, начинающийся в ледниках Главного или Бокового хребтов. Район этот особенно богат минеральными источниками. В Нарском ущелье—мышьяковистый источник. По всем ущельям разбросаны аулы. Их сакли ютятся вокруг башен-крепостей. Аул Зарамаг лежит среди ущелий.

Аул Тиб. За Зарамагом дорога поднимается к аулу Тиб. Леса становятся все реже. По дороге ветречаются сторожевые башни.

В ауле Тиб интересно ознакомиться с суровым бытом горцев-осетин. Жилища их сложены из камней, окон нет. Обстановка чрезвычайно бедная, Над очагом висит котел, вдоль стен—нары, по углам гончарная или медная утварь—вот и все. Основное занятие здешних горцев—скотоводство.

Мамисонский перевал. Дорога поднимается среди зеленых альпийских лугов, сплошь усыпанных цветами. Перед перевалом она сворачивает к притоку Мамисон-Дона—Бубис-Дону, где помещается база ОПТЭ. Высшая точка Мамисонского перевала находится на 2.831 м. над у/м. Здесь стоит небольшой домик—приют для туристов.

С перевала открывается изумительная панорама снежных вершин. В 4 км. от перевала, по дороге спускающейся к долине потока Чанчахи, находится дорожная казарма или Южный приют. Отсюда начинается уже Колхида. Дорога вьется среди величественных лесов. Во всех лощинах лежит не растаявший за лето снег, иногда покрытый розовыми пятнами. Это водоросль полярных стран. Среди изумрудных лугов цветут примулы, подснежники, синие и лиловые генцианы, множество незабудок, белые и розовые ромашки. Несколько ниже белеют густые букеты рододендрона или кавказской азалии. Стройные пихты и ели покрывают ущелье в верховьях Риона. За перевалом все выглядит иначе, чем до него,—ландшафт, растительность, селения. За Гуршеви последним осетинским аулом, начинаются имеретинские селения. Первое из них Гиоли. В нем уже нет мрачных башен крепостей и унылых каменных саклей. Здесь деревянные дома с большими окнами и балконами. Дальше дорога спускается по берегу р. Чанчахи и в 3 клм. от Гиоли приводит к курорту Шови.

Шови или Шам-Шови—молодой курорт. Открыт он всего в 1926 г., но изобилие минеральных источников, прекрасное местоположение и сухой горный воздух уже создали ему славу одной из лучших в СССР горно-климатических станций.

Шови раскинут по берегам реки Чанчахи, левого притока Риона. Высота курорта—1.500 м. над уровнем моря. Лежит он у Военно-Осетинской дороги и потому посещают его не только больные, но и тысячи туристов со всех концов Союза. Шови защищен двойной цепью гор от ветров.

Минеральных источников в нем зарегистрировано пока шестнадцать, причем часть их дает воду, напоминающую по своему химическому составу Виадунген (Германия), но есть среди них и радиоактивные, железистые,

щелочные и т. д. Общий дебет их 112 вед. в сутки. Но Шови не только бальнеологический курорт. Еще более известен он, как горно-климатическая станция.

По своему климату, прекрасному горному воздуху, отсутствию резких колебаний температуры и длительности солнечного сияния — Шови не уступает мировым высокогорным курортам типа Давос и т. п.



Шам-Шови Дом отдыха

Шови развивается чрезвычайно быстро. За последние годы выстроены два дома отдыха, гостиница, гигиеническая баня, аптека, столовая, почта, телеграф, частично проведена канализация и т. д. Имеется база ОПТЭ, являющаяся центром экскурсий и исследовательских походов по району. Шови может служить исходным пунктом для целого ряда интереснейших экскурсий к группе вершин Адай-Хоха, с их грандиозными ледниками спускающимися как на северные, так и на южные склоны Главного Кавказского хребта. Адай-Хох имеет высоту 4.648 м., к северо-западу от него находится Сонгути-Хох (4.452 м.), а еще дальше Скатиком-Хох (4.518 м,). К юго-востоку от Адай-Хоха расположена вершина Кальтбер (4.409 м.) с отходящим на с.-в. хребтом того-же названия. Южнее Адай-Хоха находится вершина Мамисон-Хох (4.048 м.) с исключительно красивым ледником, окруженным скалами, а рядом с ней Чанчахи-Хох (4.420 м.), с двумя ледниками: Чанчахским и Тбилисским. К западу поднимается вершина Бубис-Хох (4.061 м.), со стекающим к югу Бубсским ледником, а к востоку— Зарамаг-Тау с большим Зарамагским ледником. Группа всех этих вершин издавна привлекала внимание европейских альпинистов, причем двое из них, Ронкети и Фрешфильд, открыли 4 перевала для перехода из Цеи в Шови. Экскурсии на ледники южных склонов группы Адай-Хоха не трудны и совершать их могут даже малоопытные туристы.

Из Шови можно совершить еще более интересную экскурсию в Сванетию: через сел. Геби, перевал Вацис-Цвери — в Нижнюю Сванетию и дальше через перевал Цена, в Верхнюю.

Уцера. От Шови Военно-Осетинская дорога идет на протяжении 13 *км.* среди прекрасного леса, до сел. Уцеры, с его углекислым железистым источником, привлекающим к себе множество больных. В Уцеры много дачных построек. Это место летнего отдыха для кутаисцев.

Они. От Уцеры дорога среди виноградников и фруктовых садов идет к г. Они, расположенному влево от шоссе, в широкой долине Риона, окруженной горами.

Они — районный центр. В нем сохранилась средневековая крепость и замок имеретинских Эристави (князей). От Они Военно-Осетинская дорога идет к Кутаису, до которого по шоссе 108 *км*. Вдоль дороги все время зеленеют виноградники, фруктовые сады. Поля возделаны под лоби и кукурузу. По краям дороги сплошная заросль дикой ежевики. На протяжении 60 *км*. шоссе проходит через несколько небольших селений, где каждый дом утопает в зелени фруктовых садов. У сел. Алпани в Рион впадает р. Ланджаури, по берегу которой идет дорога в Сванетию. В 17 *км*. от Алпани расположено сел. Меквены. От Алпани до Меквены дорога проходит через чрезвычайно живописную местность Никарис-Дзури, а в 14 *км* за с. Меквены вступает в исключительно красивое ущелье Накеральского хребта. Рион здесь сжат скалами вершины Хвамли. Высота ее 1937 м. Согласно живущей среди всех картвельских народов Кавказа легенде, именно здесь к скалам Хвамли был прикован Прометей, (по — грузински Амиран). Шоссе идет через сел. Номохвани и Жаннети, где имеется предприятие по обработке барита. В стороне у сел. Мама-Цминда находятся богатейшие баритовые залежи. Дальше ущелье Риона становится значительно шире. Дорога проходит через расположенные друг против друга сел. Зарети и Опирчхети с их дачами и прекрасными фруктовыми садами. Пройдя еще два селения, шоссе по берегу Риона приводит в Кутаис.

ИНФОРМАЦИИ

УПРАВЛЕНИЕ ЗАКАВКАЗСКИХ ЖЕЛЕЗНЫХ ДОРОГ

С 15 мая 1934 г. вводится новое летнее расписание движения пассажирских поездов по ст. Тифлис.

Отправление из Тифлиса

Поезд №			Ч. — М.	
1	люкс	до Москвы	12—20	по пятницам
19	скор.	„ Ленинграда	11—00	ежедневно
47	пас.	„ Москвы	18—45	„
71	почт.	„ Ростова	20—35	„
73	„	„ Баку	23—35	„
65	пас.	„ Гянджи	6—25	„
42	„	„ Батума	16—30	по мере над.
44	„	„ „	18—50	ежедневно
46	„	„ „	23—00	„
74	почт.	„ „	8—00	„
50	пас,	„ Кутаиса	21—35	„
52	„	„ Очемчири	17—30	„
54	„	„ Поти	19—35	„
102	„	„ Боржома	6—20	„
104	„	„ „	15—05	„
106	„	„ „	14—45	по мере над.
108	„	„ Гори	13—25	ежедневно
110	„	„ Мцхет	9—20	по мере над.
55	„	„ Нахичевань	12—00	ежедневно
57	„	„ Эривани	22—05	„
59	„	„ Ленинакана	19—40	„
75	почт.	„ Джульфы.	17—10	„
61	пас.	„ Цнорис-Цхали	0—05	„
63	„	„ Телава	21—45	„
77	почт.	„ „	9—45	„
113	пас.	„ Караязы	15—00	по мере над.
225	„	„ Навтлуга	4—32	ежедневно
227	„	„ „	6—02	„
229	„	„ „	15—20	„
231	„	„ „	19—04	„

Прибытие в Тифлис

Поезд №			Ч. — М.	
2	люкс	из Москвы	17—20	по четвергам
20	скор.	„ Ленинграда	20—50	ежедневно
48	пас.	„ Москвы	16—50	„
72	почт.	„ Ростова	8—35	„
74	„	„ Баку	7—00	„
66	пас.	„ Гянджи	22—45	„
41	„	„ Батума	4—50	по мере над.
43	„	„ „	7—20	ежедневно
45	„	„ „	9—00	„
73	почт.	„ „	22—35	„
49	пас.	„ Кутаиса	5—25	„
51	„	„ Очемчири	10—20	„
53	„	„ Поти	8—23	„
101	„	„ Боржома	21—58	„
103	„	„ „	6—43	„
105	„	„ „	5—45	по мере над.
107	„	„ Гори	21—25	ежедневно
109	„	„ Мцхета	19—58	по мере над.
56	„	„ Нахичевани	18—30	ежедневно
58	„	„ Эривани	9—37	„
60	„	„ Ленинакана	5—16	„
76	почт.	„ Джульфы.	7—30	„
62	пас.	„ Цнорис-Цхали	20—30	„
64	„	„ Телава	18—05	„
78	почт.	„ „	6—00	„
114	пас.	„ Караязы	18—55	по мере над
226	„	„ Навтлуга	5—40	ежедневно
228	„	„ „	7—54	„
230	„	„ „	16—32	„
232	„	„ „	20—07	„

Время прибытия и отправления поездов Московское, которое от местного времени отстает на **ОДИН** час

ЛЕТНЕЕ РАСПИСАНИЕ

теплоходов по Черноморской Крымско-Кавказской экспрессной линии

БАТУМ—ОДЕССА

от	БАТУМА	до	ПОТИ	3	часа	05	мин.
„	„	„	СУХУМА	11	„	00	„
„	„	„	ГАГРЫ	17	„	55	„
„	„	„	СОЧИ	21	„	55	„
„	„	„	ТУАПСЕ	27	„	50	„
„	„	„	НОВОРОССИЙСКА . . .	36	„	00	„
„	„	„	АНАПЫ	42	„	15	„
„	„	„	ЯЛТЫ	54	„	45	„
„	„	„	СЕВАСТОПОЛЯ	62	„	20	„
„	„	„	ЕВПАТОРИИ	67	„	40	„
„	„	„	ОДЕССЫ	81	„	10	„

Отход т/х-дов из Батума в 12 часов ночи,

в июне по четным,

в июле нечетным,

в августе по четным и

в сентябре по нечетным дням.

Линию обслуживают следующие теплоходы—

„Грузия“,

„Крым“,

„Украина“,

„Армения“,

„Аджаристан“,

„Абхазия“.

ЛЕТНЕЕ РАСПИСАНИЕ

ДВИЖЕНИЯ САМОЛЕТОВ ЗУГИФ

Начиная с 5/V-1934 г.

ЕЖЕДНЕВНО	ЕЖЕДНЕВНО
Тифлис на Москву	6 часов
Тифлис на Эривань	7 часов (через Ленинакан).
Тифлис на Минводы через Кавказский хребет	9 часов 40 мин., линия почтовая.
Из Баку в Тифлис	13 часов 30 мин., прибытие в 17 ч. 30 м.
Из Баку в Махач-кала	14 часов.
Из Евлаха в Нуху	7 часов 30 мин. и через каждые 2 часа.
Из Евлаха в Закаталы	7 часов 30 мин. и через каждые 2 часа.
Из Минвод в Тифлис	10 часов 30 мин., прибытие 13 час. 20 м. почтовый.
Из Минвод обходный в Тифлис	4 часа 45 мин.

Советская Грузия добилась огромных побед на всех участках культурного строительства. В гигантских масштабах выросли за период Советской власти народное образование, наука, литература и искусство.

В меньш. период в Грузии почти не было системы дошкольного образования. В 1930—31 году по Грузии числилось 412 дошк. учреждений с охватом 33.847 детей, т. е. 11,9% всех детей от 4 до 6 лет. В 33—34 году числится 4.728 дошк. учреждений с охватом 59.507 детей, т. е. 22,7 всех детей от 4 до 6 лет.

Одной из величайших побед национального культурного строительства является проведение всеобщего начального обучения, включая районы нацменьшинств.

В Грузии числилось: в 19—20 г. г. (меньш. период)—1457 начальных школ с 114.747 учащихся. В 30—31 году—3275 начальных школ с 320.181 уч-ся, а в 33 году—4474 начальных школ с 433.195 уч-ся, что составляет 97% охвата детей от 8 до 11-летнего возвраста включительно.

Огромный рост достигнут в деле развития средней школы (семилетки): в 19—20 г. (меньш. период) было 119 средних школ с 17.135 уч-ся, в 30—31 г.—562 сред. школы с 61.110 уч-ся, а в 1933 г.—996 сред. школ с 142.345 уч-ся, что составляет 66,9% охвата детей в возврасте от 12 до 14 лет.

В Грузии успешно осуществляется решение партии о строительстве 10-ти летней политехнической школы. В 1932 году было 56 десятилеток (8 групп) с колич. уч-ся в 2.742. В 1933 году имеется 85 десятилеток (8—9 групп) с—6.281 уч-ся.

Наша советская школа решительно встала на путь перестройки своей учебной работы на основе исторических решений ЦК ВКП(б) о начальной и средней школе от 5/IX-31 г. и 25/VIII-32 г.

Начальная и средн. школа переведена на новые стабильные программы, на активные методы обучения и новые стабильные учебники, разработанные в соответствии с директивами ЦК ВКП(б) о школе.

Значительных успехов достигла школа и в области установления твердого режима, насаждения порядка и дисциплины. Заметно улучшилось дело снабжения школ учебниками. В 1929—30 году было издано 60 названий учебников в количестве 550.000 экз., а в 33 году издано 200 названий, из них—66 стабильных учебников для начальной и средней школы, в количестве 2.300.000 экз. В 33 году завезено в Грузию также из других советских республик для нацменшкол 57.514 экз. учебников на русском 42.800 на тюркском и 21.564—на армянском языке.

За послледние годы мы имеем колич. и качественный рост педкадров начальной и средней школы. В 20 году (меньш. период) в Грузии числилось 5.208 учителей, в 32 г.,—

17.034, из них членов и кандидатов партии — 923 чел., чл. ВЛКСМ—6.391; по образ. цензу: 1652 с высшим образованием, 12.113—со средним и 3.269—с низшим. В 1933-34 уч. г. мы имеем 19.537 учителей; из них членов и канд. партии—1.073, чл. ВЛКСМ—8.241. По образ. цензу—2.426 с высшим образованием, 14.638—со среднем и 2.483—с низшим образованием.

Таким образом, в составе педкадров мы имеем неуклонный рост партийно-комсом. состава, значительное повышение образовательного ценза и идейно-политического уровня основной массы учительства.

Значительно улучшилось материально-бытовое положение учительства. Зарплата учителей нач. шк. возросла с 59 р. в 1930 г. до 92,5 р. в 1933 г., а в сред. шк. за тот же период от 72 р. до 120,5 руб. Все городское и сельское учительство снабжается из централизованных фондов продуктами и промтоварами по нормам рабочего снабжения данной местности.

В результате мероприятий по перестройке учебной работы начальной и средней школы значительно возросла успеваемость учащихся и успешно продвигается дело ликвидации „коренного недостатка" школы. Если в 30—31 уч. году успеваемость уч-ся нач. и сред. школы составляла 56%, то в 32—33 уч. г.— по результатам впервые проведенных испытаний, успеваемость составляла свыше 78%. Значительный дальнейший под'ем успеваемости дает первая половина 33—34 уч. года. Приведем некоторые данные: Телавск. район дает успеваемость в конце 32—33 уч. года—79%, за первую половину 33—34 года—88%, Гурджаанский—74%,—83%, Сталинирский—79%,—86%, Сенакский—77%,—89%.

По Республике в среднем успеваемость по начальной и средней школе за первую половину текущего года составила—85%.

Несмотря на достигнутые успехи, надо признать, что начальная и средняя школа продолжает пока еще оставаться на неудовлетворительном уровне учебно-воспитательной работы и не обеспечивает достаточного об'ема знаний уч-ся и полного осуществления принципов политехнизма. Особенно продолжается отставание по таким дисциплинам, как математика, история, физика и языки. До сих пор неудовлетворительно поставлено в нашей сред. школе преподавание родного языка-грузинского (соответственно в нацменшколах-армянского, русского и тюркского языков.)

Наркомпрос Грузии в тек. 1933—34 году, исходя из директив ЦК компартии(б) Грузии—провел целый ряд мероприятий по улучшению преподавания русского языка в начальной и средней школе. Проведено увеличение учебного времени на изучение рус. яз. в нач. школе—на 1 час, в средней и техникумах—на 1 час. и в вузах 40—годовых часов.

Наша начальная и средняя школа испытывает большой недостаток в школьных помещениях. В 1933 году мы имели 19.339 школьных групп, для обеспечения которых школьной площадью требуется 35.268 классных комнат, а на деле имеется немного свыше 13.000 классн. комнат. За последние два года огромное внимание уделяется школьному строительству. За период 30—31 год в школьное стр-во вложено 16.049.800 р. В 34 г. ассигновано на шк. стр-во—7.700.000 р. Значительные средства поступают в фонд школьного стр-ва от колхозов, совхозов, фабрик и заводов и от широких масс трудящихся. Добровольное вложение населения в школьное строительство за 4 года составило свыше 11 млн. рублей.

В Грузии, где до революции не было ни одной высшей школы достигнуты огромные успехи в области подготовки кадров для всех областей народного хозяйства и культурного строительства. Рост сети и контингента вузов и техникумов в Грузии дает след. картину: в 1931—32 уч. г.—вузов было 7, студентов—8.534, техникумов—162 и в них уч-ся 22.742, а в 33 году—вузов—11, студентов—10.777, техникумов (после укрупнения)—157, уч-ся в них—25.166.

Высшая школа и техникумы заметно подняли качество своей учебной работы. Они переведены на новые учебные планы, программы и методы преподавания в соответствии с постановлением ЦИК'а СССР от 19.IX—31 года. После постановления ЦИК'а СССР проведено укрупнение вузов и техникумов, сокращение и укрепление номенклатуры специальностей в соответствии с потребностями отдельных отраслей народного хозяйства.

Важнейшим достижением за последние годы является организация Тифлис. Гос. Университета, который дает прекрасные образцы борьбы за подготовку научных кадров и постановки научно-исследовательской работы. Также большим достижением является организация Педагогического Института в Кутаисе для подготовки высоко-квалифицированных педагогических кадров для средней школы.

Значительно выросла сеть научно-иссл. учреждений: в 29 году было 28, а в 1933 г.—230 научных учреждений (из них 53-научных института и лабораторий, 22—музея, 76 научных б-к, 47 опытных станций и пр.).

Улучшилась работа по подготовке новых научных и научно-педагог. кадров. В 1931 г. имелось 87 аспирантов, а в 33 году—329. В наших высших уч. заведениях в 33—34 уч. г. работают 159 профессоров, 246 доцентов и 582 аспиранта.

Больших успехов добилась Советская Грузия на фронте ликвидации неграмотности и малограмотности. Соввласть в Грузии получила тяжкое наследство царского и меньшевистского господства (свыше 80% неграмотных в возрасте

15-45 лет); за 31—33 г. г. через школы ликбеза пропущено 7000 неграмотных и 157.000 малограмотных. В 1934—35 году мы должны окончательно ликвидировать неграмотность и превратиться в страну сплошной грамотности.

За последние три года мы имеем большой рост сети политпросвет учреждений и развертывание массовой культработы. По Грузии в 31 году числилось: кино-передвижек 136, стац. биб-к—75, изб-читален—668, сельских клубов—84, а в 33 году: кино-передвижек—259, стац. б.—105, изб-читален—829, и сельских клубов—172. В 1933 г. колич. профсоюзных клубов достигло 53, с пропускной способностью 157.100 чел. в год.

Постановление ЦК ВКП(б) от 22.—IV-33 г. о перестройке литературно-худож. организаций вызвало большой идейно-политический и творческий под'ем среди всей художеств. интеллигенции.

За последние два года появился ряд крупных худ. произведений, отражающих историю революционной борьбы рабочих и крестьян и жизнь и борьбу героев социалистического строительства. Появились новые крупные произведения советских писателей М. Джавахишвили, Р. Гветадзе, Д. Шенгелая, Н. Лордкипанидзе, Т. Табидзе, С. Чиковани и др. Крупные произведения дали пролетарские писатели: К. Лордкипанидзе, П. Чкиквадзе, А. Чхеидзе, К. Сакварелидзе, Талаквадзе С., Лисашвили и др.

За последние годы растет и наша пролетарская драматургия. Мы имеем оправданные идейно-худож. произведения А. Машашвили—„Гангаши", К. Каладзе—„Рогор" и „Хатидже", Н. Самсонидзе—„Салте" и др.

Большие достижения имеются и в области издания грузинских классиков. Изданы и издаются произведения писателей: Ш. Руставели, Н. Ниношвили, Д. Чонкадзе, А. Церетели, Важапшавела, И. Чавчавадзе и др.

За последние годы серьезных успехов мы добились в области театра, кино, изобразительного и муз. искусства. За последние годы произошел серьеный идейно-худ. рост советского теара. Театры все больше завоевывают революционный репертуар и высокое худ. мастерство. Такие худ. постановки, как „Анзор", „Разлом", „Ин-Тиранос" (театр им. Руставели), „Уриель-Акоста", „Гоп-ля-мы живем", „Страх" (театр им. Марджанишвили). „Егор Булычев", „Мой друг" (рус. гостеатр) и т. д. являются крупнейшими достижениями советской театральной культуры. Значительно возросла за это время театральная сеть по Грузии. В 1931 г. было 17 гос. и районных театров; в 1933 г. имеется 25 гос. и районных театров, в том числе—7 театров нацменьшинств, 3 тюз'а и 1 трам.

Значительные достижения имеет груз. кинематография за последние годы. Возросла материально-техническая база Госкинпрома Грузии (построено звуковое ателье, новая копировальная фабрика и т. д.). Возросла сеть городских кино-театров, сельских стационаров и кино-передвижек. В 1931 г. колич. город. кинотеатров, сельских стац. кино, клубных кино-установок и кинопередвижек составляло 197, а в 33 году мы имеем 459 кино учреждений.

После постановления ЦК ВКП(б) от 23. IV-32 г. грузин. кинематография повернулась в сторону создания худ. фильм на социалистическую тематику, взамен ранее господствовавших поверхностно-агитационных и культурно-просветительных фильм. В 1933 году пущено в производство 7 худож. кино-картин, в то время как в 31 году выпущена Госкинпромом только одна худ. кинокартина, а в 32 г.-2.

Последнее время Госкинпром Грузии сумел привлечь к делу создания сценариев советских и пролетар. писателей, а также целый ряд подготовленных творческих работников (режиссеров и сценаристов).

На фронте изоискусства происходит рост новых творческих кадров, близкий подход к социалистической тематике, улучшение качества изопродукции и т. д.

В 1931 г. в Грузии числилось художников 71, а в 33 г.—116,

В 1933 г. были устроены три выставки художников Грузии. Эти выставки показали поворот основной массы художников на социалистическую тематику (как-то: жизнь и быт Кр. армии, рост индустриализации, электрификация страны. колхозного строительства и т. д.) и творческий рост наших советских художников (Гудиашвили, Какабадзе, Тоидзе, Санадзе и др.). Значительно усилена материально-финанс. база союза худ. Грузии—союзу худож. передана Нац. Галлерея под выставочное помещение, в быв. Метехском замке организована Худ. Академия Грузии и Худ. Текникум.

В области развития музык. искусства также имеются серьезные достижения. В настоящее время в Грузии существует Госконсерватория с колич. уч-ся 235 студ., музрабфак—с колич. 160 студентов, 11 музтехникумов—и 22 музшколы с колич. 6.450 уч-ся.

В 1933 г. созданы Гос. Симф. оркестр и Гос. Симф. квартет. За последние годы вырос целый ряд молодых композиторов, успешно ведущих работу над созданим новых советских опер (т. т. Туския, Киладзе, Тактакишвили, Гокиели, Мшвелидзе, Азмайпарашвили и др.). На груз. язык переведены оперы: „Аида“, „Кармен“ и др. Написаны новые оригинальные оперы: „Бахтриони“, „Арсен“, „Цисана“, „Амирани“ и др.

Наша периодическая печать за последние три года значительно окрепла. Директива 8-го с'езда КП(б) Грузии об организации газет „во всех значительных районах, крупнейших предприятиях и новостройках"—в основном выполнена.

В 31 г. мы имели 75 газет с разовым тиражем—373.000 экз. и рабселькоров 20.000, в 33 г.—170 газет с разовым тиражом 541.000 экз. и рабселькоров—50.000 эеловек.

Около одной трети всех печатных газет выходит на языках нацмен.

По линии издательства имеется большой рост продукции: в 31 году было издано 50.600.000 печ. листов, а в 33 г.—52.500.000 печатных листов.

Для характеристики выпуска книжной продукции достаточно привести след. данные: за период 1917—20 г. г. было издано 599 названий книг, а за период 31—33 г. г. 4.525 названий.

Больших успехов добились мы в области издания классиков Марксизма-Ленинизма. На груз. яз. уже изданы: „Капитал"—Маркса, т. т. I, II, III, ч. I, II, III. Скоро выйдет „Анти-Дюринг"—Энгельса: „К критике политэкономии"—Маркса, „Нищета философии"—Маркса, „Людвиг Фейербах"—Энгельса, „Происхождение семьи, частной собственности и государства"—Энгельса, „Крестьянская война в Германии"—Маркса, „Гражданская война и классовая борьба во Франции" Маркса, „Теория прибавочной стоимости"—Маркса, Собрание сочинений Ленина—10 томов, Шеститомник—2 тома „Вопросы Ленинизма"—Сталина и т. д.

В десятках тысяч экземпляров изданы материалы XVII се'зда ВКП(б), IX с'езда КП(б) Грузии и VII с'езда Зак. Парторганизаций. Мы имеем большой рост финансирования народного образования. В 1930 г. на народное образование по мест. бюджету было израсходовано 16.703.000 р. и по госбюджету—14.542.000 р. и хозорганами—4.877.000 р., а всего 36.242.000 р.

В 1933 г. отпущено по местному бюджету 63.625.800 р., по госбюджету (включая кадры)—34.510.742 р., а разными добровольными организациями и кооперацией—10.570.600 р. а всего—108.706.700 р.

Гянджинский Отдел Народного Образования

Прошло 13 лет упорного труда за развитие сети культурно просветительных учреждений, и в 1933/34 уч. году в одном Гянджинском районе—56 учебных заведений с числом учащихся: 21.000 (до советизации было 11 школ с 2 446 учащимися).

Являясь вторым промышленным и культурным центром Азербайджана, Гянджа имеет Высшее учебное заведение: Сельско-Хозяйственный Институт с 8-ю Факультетами—с 1.700 учащимися, десять Техникумов разных специальностей, с охватом 2.411 чел., четыре Рабфака с 1.500 учащ., одну Совпартшколу с 80 уч. и восемь ФЗУ с 1.000 уч.

Средняя школа выросла не только количественно, но и качественно, повысив уровень, как общего, так и профессионально-технического образования.

В настоящее время район имеет 34 массовых школы с 14.500 уч., из них по городу ФЗД—2, ФЗС—8, I-й ступ.—1; по району ШКН—13, I-я ступень—10.

Укреплена Советская Политехническая школа, введены стабильные программы и учебники. Налажена повседневная методическая помощь школам через метод-бюро и его секции, функционирующие при ОНО.

Улучшена материальная база школ, достроены 5 школьных помещений и увеличено школьное хозяйство—до 17 га. Оказывается помощь нуждающимся детям.

Бюджет Отдела Народного Образования увеличен до 2.977.100 руб.

В целях раскрепощения женщин и их вовлечения в общественную жизнь, увеличена сеть дошкольных учреждений, в которых имеется 68 детсадов с охватом 3.272 детей. Из них по

городу 22 детсада с 1.547 чел. детей, по району—46 детсадов с 1.725 детей. Ведется борьба с детской безпризорностью; в Гяндже имеется 3 детдома с пропускной способностью—220 чел.; все дети детдомов вовлечены в школу и охвачены мастерскими ОДД.

По Гянджинскому району полная ликвидация неграмотности будет завершена к 14-й годовщине советизации Азербайджана.

Сетью общеобразовательных курсов и рабочих комбинатов, охвачено около 400 чел. рабочих и колхозников в возрасте от 17 до 45 лет; внешкольное образование дает знание в об'еме 7-ми летки, что позволяет окончившим их продолжать свое образование в техникумах и на рабфаках.

В Гяндже функционирует:

Рабочих театров	1		
Музеев	1	(Предполагается в 1934 уч. году открыть два: Краеводческий и Сельско-хозяйственный)	
Кино станционарн.	5	Кино передвижек	24
Радио точек	2.500	Библиотек 12 — с колич. томов	130.000
Клубов	13	Парков Культуры и Отдыха	1
Научных учреждений	3	ДТС	1
Спорт Площадок	1		
Районных газет	12—с общим тиражем 18.000.		

ТЕАТР РУСТАВЕЛИ

под руководством Нар. Арт. Респ. САНДРО АХМЕТЕЛИ

В столице Грузии и Закавказья, Тифлисе, первое место занимает Государственный национальный театр трудящихся Грузии — **театр Руставели под руководством Сандро Ахметели.**

Театр этот соорганизовался, вырос и определился в условиях Советского строя и за 10 лет своей организационной и творческой работы **стал одним из ведущих театров** не только в Грузии, но и за ее пределами, показав своими достижениями яркий пример осуществления национальной политики Ленина-Сталина.

За эти годы театр воспитал крепкий кадр высококвалифицированных мастеров: актеров, художников, композиторов, режиссеров, технических работников и выявил и создал кадр пролетарских драматургов Грузии.

В Январе 1924 г. по инициативе молодого режиссера Сандро Ахметели все молодые и здоровые силы театра, об'единившись в худежественную корпорацию „ДУРУДЖИ", выступили со своим манифестом, об'явив свой театр **„театром исканий"**. С этого времени и началось постепенное, сначала организационное, а затем и художественное оздоровление театра.

Постановка Сандро Ахметели „Ламары", построенной на произведении знаменитого грузинского поэта Важа Пшавела, явилось первым продуктом глубокой лабораторной работы театра в поисках собственного, присущего грузинскому театру, ритма, который и был найден в данном спектакле.

С начала сезона 1926/27 г. Сандро Ахметели становится единоличным руководителем театра. При театре имеется — совещательный орган,—режиссерская коллегия, куда входят режиссеры, художники, зав. музык. частью, дирижер, зав. литературной частью и помощники режиссера.

В целях рационализации управленческий аппарат театра сконструирован в следующем виде: Художеств.-администр. часть, технич.-адм. часть, финансовая и сектор снабжения, литчасть и Студия, находятся под непосредственным руководством Сандро Ахметели, как художественного руководителя и директора театра.

ТЕАТР РУСТАВЕЛИ

под руководством Нар. Арт. Респ. САНДРО АХМЕТЕЛИ

При Студии, где воспитывается молодежь не только Грузии, но и Аджаристана и Ю. Осетии, организованы специальные классы по изучению чисто народного творчества во всех видах: народный театр, музыка, пение, пляски, муз. имнструменты и др..

Первое время за неимением оригинальных революционных пьес, театр ориентируется на русских пролетарских драматургов, ставит: „Загмук", „Разлом", „Лево руля", „Джума-Машид", „Рельсы гудят", „Ненависть", „Город ветров" и др., а поздней оригинальные пьесы: „Самин"—Шаншиашвили, „Гангаши"—Машашвили, „Салтэ"—Самсонидзе и „Душмани"—Шатберашвили. Одна из пьес, „Бронепоезд"—Иванова, для лучшего восприятия грузинским зрителем, совершенно перерабатывается („Анзор"): место действия переносится в Дагестан. Последними работами в этой серии лабораторных изысканий явились оригинальная трагедия Шалвы Дадиани—„Тетнульд" и „in Tirannos"—Шиллера.

Театр дважды выезжал в Москву и Ленинград. В первый раз—в 1930 г., на Олимпиаду искусств народов СССР и второй раз в 1933 г. Показаны были „Ламара", „Анзор", „Разлом", „Город ветров", „Тетнульд" и „inTirannos". На Олимпиаде театр получил первенство и всей Союзной и иностранной печатью был признан театром крупного значения. Постановка „in Tirannos" получила признание всей Советской общественности.

Структура театра и творческая методология заинтересовали театральных работников стран Ближнего Востока.

Из среды „ДУРУДЖИ" вышли такие мастера слова и сцены, как Народные Артисты Республики: Георгий Давиташвили, Акакий Васадзе, Акакий Хорава и Заслуженная Артистка Республики Тамара Цулукидзе. Творцами характерных образов и героев явились: Д. Мжавиа, Г. Сарчимелидзе, Засл. Арт.: Пл. Коришели, Б. Шавишвили, Заслуж. Артист В. Абашидзе и В. Адамидзе. Это старшее поколение актеров.

ТЕАТР РУСТАВЕЛИ

под руководством Нар. Арт. Респ. САНДРО АХМЕТЕЛИ

Второе поколение, — фундамент театра (мужской состав): И. Лагидзе, Элг. Лордкипанидзе, Эм. Апхаидзе, Г. Сагарадзе, Ст. Джапаридзе, Б. Цуладзе, А. Казаишвили, А. Купрашвили; (женский состав): Засл. арт, С. Бежанишвили, Т. Гвиниашвили, Н. Месхишвили, Е. Кедия, Ш. Санадзе, Т. Бакрадзе, Е. Донели, М. Джаджанишвили, М. Тулашвили, Р. Беридзе, Т. Тушишвили, А. Вардиашвили, Н. Лапачи.

Третье поколение: М. Чихладзе, М. Гагнидзе, Г. Аситашвили, Ш. Абесадзе, Д. Хуцишвили, О. Дадиани, Г. Белсуашвили, И. Цуладзе, И. Шерезадашвили, А. Шония, В. Долидзе, А. Казаров.

В составе коллектива театра: заслуж. артистки: Н. Давиташвили и Н. Джавахишвили.

Главный художник театра—Засл. деят. искусства Ираклий Гамрекели, создавший ряд блестящих сценических постановок („Загмук", „Ламара", „Анзор", „Город ветров", „Деловой человек", „Тетнульд" и „in Tirannos"), затем худож. С. Кобуладзе („Набучвари") и Д. Тавадзе („Душмани", „Салтэ").

Режиссура театра состоит из учеников Сандро Ахметели— А. Басадзе, К. Патаридзе и Ш. Ахсабадзе. Режиссеры ведущие спектакли: Ш. Церетели, Д. Тавадзе, Г. Бакурадзе, П. Чалигава и А. Шаликиани.

В театре работают композиторы: Зав. Муз. частью и авторы музыки в пьесах: „Загмук", „Ламара", „Тетнульд", Засл. деят. искусства И. Туския, Г. Киладзе („Самни") и И. Гокиели („Анзор", „in Tirannos"). Дирижеры—оркестра М. Борчхадзе и оркестрантов: Геджадзе, Ониашвили, Михеилидзе, Козминской, Мдивани, Дзидзишвили и Джиджавадзе. В этой большой группе сотрудников театра особое место занимают члены корпорации „ДУРУДЖИ"—зав. техн.-адм. частью Павел Канделаки и зав. литерат. частью театра Ив Кантариа.

Всем этим сложным аппаратом руководит—

Народный Артист Республики **Сандро АХМЕТЕЛИ.**

В виду исполнившегося десятилетия организационно-творческой работы театра Руставели—Постановлением ВЦИК и СНК Грузии от 14 июня 1934 г. **Театр** и его руководитель **Сандро Ахметели** награждены ОРДЕНОМ ТРУДОВОГО ЗНАМЕНИ.

ЕВКОМБЕД ГРУЗИИ

ОРГАНИЗАЦИОННО-ПРОИЗВОДСТВЕННАЯ РАБОТА

В целях планомерного проведения работы по реконструкции социально-экономического положения грузинских евреев и массового вовлечения их в производственный труд, в августе 1928 года был организован Всегрузинский Комитет Помощи Еврейской Бедноте — Евкомбед Грузии.

Учитывая специфический характер этой работы, особенности целей и задач, возложенных партией и властью, Евкомбед со дня своей организации взял твердый, курс на организацию и развитие производственных предприятий, борясь всеми способами против отдельных проявлений коммерческих уклонов по своей системе.

Идя по этой линии, Евкомбед к концу 1933 года уже имел 136 различных производств против 3-х, имевшихся в 1929 г.

Еврейское население Грузии, по данным Госплана на 1 января 1931 г., составляло 32.974 чел., из них трудоспособных — до 10.000 чел.

К концу 1933 г. на производствах и в культсоциальных учреждениях Евкомбед'а Грузии работало 3.348 евреев или 33,5 проц. всего трудоспособного еврейского населения социалистической Грузии, против 190 чел. работавших в 1929 г.

Из этого числа интернациональная прослойка равнялась 12,5 проц. за счет высококвалифицированных рабочих, специалистов и т. д. Необходимо еще отметить, что за пятилетие 1.470 рабочих, получивших квалификацию на производствах Евкомбеда, перешли на работу в Госпромышленность.

Создав крепкую финансовую базу, Евкомбед перекидывает свою работу в районы Грузии, где в местностях с компактным еврейским населением одно за другим организуются филиалы. Если Евкомбед в 1928 году проводил свою работу только в Тифлисе, то к концу 1932 года филиалы Евкомбеда были организованы уже в 17-ти районах Грузии и охватили все крупнейшие города ССРГ.

ЕВКОМБЕД ГРУЗИИ

ОРГАНИЗАЦИОННО-ПРОИЗВОДСТВЕННАЯ РАБОТА

Продолжение

Из года в год росла и производственная мощность предприятий, об'единяемых Евкомбедом. Валовой выпуск продукции за пятилетие — с 1929 по 1933 г. г. составил 38.112.000 р. и в одном только 1933 г. он составил 16.670.000 р. против 350.00 р. в 1929 г.

Вырос за последние три года и валовой выпуск продукции по отдельным отраслям производства. Если в 1931 году валовой выпуск продукции составлял 7.027.700 руб. и в 1932 г.—12.365.300 р., то уже в 1933 году он составил 16.670.000 руб., т. е. увеличился почти в два с половиной раза.

Таким образом, промышленные предприятия Евкомбеда Грузии, составляющие частицу легкой промышленности всего Советского Союза, не отставали от общего темпа роста промышленности Союза.

Насколько высоко качество выпускаемой промпредприятиями Евкомбеда Грузии продукции, можно судить по отзыву Грузторга (одного из главнейших проводников товаров Евкомбеда) от 20 марта 1933 года: „Готовая продукция, принимаемая нами от Вашей системы по генеральному и локальным договорам, отличается высоким качеством и вполне отвечает потребностям рынка. Ваши продажные цены на продукцию соответствуют утвержденным ценам регулирующими организациями" (подписи).

Вся продукция, выпущенная предприятиями Евкомбеда, сдавалась государственным и кооперативным организациям.

Если сравнить производительность труда рабочих в 1929 году с производительностью труда в 1933 г., то таковая возвросла на 307%, причем не только за счет механизации производств, но в значительной степени за счет роста самого рабочего, в недавнем прошлом суеверного, невежественного еврея-бедняка, ставшего сейчас передовым рабочим—ударником.

ЕВКОМБЕД ГРУЗИИ

ОРГАНИЗАЦИОННО-ПРОИЗВОДСТВЕННАЯ РАБОТА

Продолжение

На производствах широко развернуты ударничество и соцсоревнование. Количество ударников и ударных бригад возрастает из года в год. В 1933 году предприятия Евкомбеда насчитывали 1.748 ударников против 171 ударника в 1931 г.; количество же ударных бригад в 1933 году выражалось в 29 против одной бригады в 1931 году.

Все производства Евкомбеда находятся на хозрасчете и имеют свои контокорренты в правлении Евкомбеда.

В конце 1930 года была созвана первая всегрузинская конференция, разработавшая вопрос организационно-хозяйственной перестройки системы, в связи с включением Евкомбеда в плановое снабжение сырьем. На конференции были представлены четыре районных отделения.

Вторая всегрузинская конференция Евкомбеда в 1932 году подвела итоги работы за истекшие три года. Конференция разработала план дальнейшей деятельности, обратив особое внимание на улучшение бытового положения рабочих, а также и бедняцкого еврейского населения. На второй конференции были представлены уже 16 районных отделений.

Между первой и второй конференциями состоялись четыре пленума.

Одной из важнейших задач, стоящих перед Евкомбедом, была подготовка кадров, с которой он справился успешно. 4.762 чел. было подготовлено в 1933 г. против 100 чел. в 1930 году, из них 4.210 чел. на производствах, 410—на разных курсах Евкомбеда и 142 стипендианта, направленных в ВУЗ'ы ВТУЗ'ы.

ЕВКОМБЕД ГРУЗИИ

ОРГАНИЗАЦИОННО-ПРОИЗВОДСТВЕННАЯ РАБОТА

Продолжение

Наравне с учебой, проводимой на производствах, построенных по типу ФЗУ, давшей возможность незнакомым с трудовыми процессами евреям-беднякам получить производственную закалку, Евкомбед имеет ряд курсов: счетных, культработников, автотракторных и т. д., выпускающих, в зависимости от программы, каждые 6—10 месяцев кадры квалифицированных работников всевозможных профессий.

Вот характеристика, данная НКЛП Грузии в области подготовки промышленного кадра: „Евкомбеду, 26 ноября № КК 3 10. „Из обследовательского материала и коньюнктурных обзоров, получаемых ежеквартально НКЛП Грузии, а также повседневным наблюдением через свой сектор кустарной промышленности, установлено, что система Евкомбедв, наряду с достижениями в реконструкции социально-экономических условий и с повышением общественно-культурного уровня беднейшего еврейского населения Грузии, имеет довольно значительный вес в деле подготовки промышленного кадра и усиления экономической мощи Республики Грузии.

Стоит на высоте и культурно-просветительная работа. За последние 4 года на пунктах ликбеза при Евкомбеде было пропущено 6.157 чел., ликвидировавших свю неграмотность и малограмотность. Количество ликвидировавших полную неграмотность достигло 5.247 чел. в 1933 г. против 250 чел. в 1930 г., количество же ликвидировавших малограмотность—910 чел. против 35 чел. в 1930 г.

ЕВКОМБЕД ГРУЗИИ

ОРГАНИЗАЦИОННО-ПРОИЗВОДСТВЕННАЯ РАБОТА

Продолжение

Вся основная культпросветительная работа проводится в клубах, пропускная дневная способность которых в 1933 г. выразилася в 4.100 чел. против 175 чел. в 1930 г.

Среди 12-ти клубов Евкомбеда, находящихся в районах, руководящим является Дом Культуры трудящихся евреев Грузии имени тов. Л. Берия в Тифлис, на строительство которого было вложено 620.000 руб.

В клубе работает ряд секций под руководством Культбазы, Евкомбеда: литературная секция, об'единяющая 30 будущих писателей—евреев, работающих над созданием оригинальных пьес, новелл, поэм и т. д. Под руководством этой секции создана библиотека, имеющая связь с Академией Наук СССР. Установлена связь с Московским Литературно-Художественным издательством „Книжная лавка", которое снабжает библиотеку всеми выходящими оригинальными изданиями.

Другой секцией — историко-этнографической — организован музей, в котором собираются всевозможные материалы и экспонаты, характеризующие жизнь и быт евреев Грузии.

Театральную секцию возглавляет группа энтузиастов, работающая над созданием государственного драматического еврейского театра (Студия содержится на средства Евкомбеда).

Музыкальной секцией организован азиатский оркестр в составе 22 чел., струнный квартет под руководством проф. Безродного и в стадии организации находится симфонический оркестр. (Духовой оркестр из 22 чел. и струнный—из 15 чел.).

ОРГАНИЗАЦИОННО-ПРОИЗВОДСТВЕННАЯ РАБОТА

Продолжение

И, наконец, издательская секция выпускает переодически многотиражки и работает над выпуском художественно-литературного альманаха.

На работу всех секций клуба Евкомбед ежемесячно отпускает 23.000 руб. дотации.

В культсоциальное и промышленное строительство вложено за четыре года 2.085.000 руб. за счет собственных средств Евкомбеда.

Большое внимание уделено и медобслуживанию. Рабочим, служащим, а также бедняцкому еврейскому населению оказывается медпомощь как в здравпунктах Евкомбеда на производствах, так и особо оплачиваемыми врачами и амбулаториями. За 4 года амбулаторий и медпункты посетило 16.939 рабочих и служащих и 17.553 чел. бедняцкого еврейского населения.

На все виды медпомощи и курортное лечение Евкомбедом за 4 года израсходовано 1.012.000 руб.

Много сделано Евкомбедом и в области улучшения бытовых условий рабочих, служащих, а также неорганизованного еврейского населения. На ремонт жилищ и приобретение домашних вещей, например, было ассигновано 75.000 руб.

Евкомбед взял шефство над ФЗУ, 102-ой трудовой еврейской школой в Тифлисе и оказывает ей материальную помощь.

В 1932 г. за счет Евкомбеда в Цхинвали была выстроеа школа. Шефство над этой школой несет цхинвальское отделение Евкомбеда Грузии. Много внимания уделяется и подшефному еврейскому колхозу Цители—Гора, которому отпускались крупные суммы на приобретение сельхозорудий и мельницы. Практическую помощь колхозу оказывали и рабочие бригады выезжавшие туда.

ЕВКОМБЕД ГРУЗИИ

ОРГАНИЗАЦИОННО-ПРОИЗВОДСТВЕННАЯ РАБОТА

Продолжение

Большая материальная помощь оказывается также престарелым, нетрудоспособным евреям-беднякам. В одном 1933 году было выплачено пенсионного пособия 205.000 руб.

Наравне с уделением внимания производственной деятельности Евкомбеда, не осталась в стороне и общественная работа. Евкомбед является юридическим членом ОЗЕТ'а, автодора, осоавиахима и других добровольных обществ, которым помогает в работе.

С общим ростом комитета растет партийная и комсомольская прослойка. В 1933 году партколлектив Евкомбеда Грузии имел 106 коммунистов и 337 комсомольцев, в то время как 1929 году в Евкомбеде работало 3 коммуниста.

Парторганизация Евкомбеда ведет за собой массы рабочих. Коммунисты возглавляют ударные бригады, ведя неослабную борьбу за улучшение качества выпускаемой продукции, за реализацию всех решений партии и правительства на основе решений XVII партс'езда.

Профессиональные организации Евкомбеда также делают не мало в выполнении производственного плана на основе социалистических методов труда—соцсоревнования и ударничества.

Почти во всех районах, на которые распространилась деятельность Евкомбеда Грузии, имеются клубы для трудящегося еврейского населения, амбулатории, закрытые распределители, библиотеки-читальни, ликбезы, очаги, построенные и созданные на средства Евкомбеда, при живейшем участии всех трудящихся евреев.

Естественно, если Евкомбед в целом имеет большие достижения, как на производственном, так и культурно-просветительном фронтах, то и все его филиалы не отстают от всей системы в целом.

ЕВКОМБЕД ГРУЗИИ

ОРГАНИЗАЦИОННО-ПРОИЗВОДСТВЕННАЯ РАБОТА

Продолжение

Ленинская национальная политика под руководством ЦККП(б) Грузии, претворенная в жизнь на участке оздоровления экономически-бытового положения евреев Грузии, доказала, что только при Советской власти, под руководством ленинской партии большевиков угнетенные прежними социальными формациями нацменьшинства могут найти свое культурно-национальное раскрепощение.

Много сделано, Центральным Правлением Евкомбеда Грузии при непосредственном руководстве т. Линецкого Абрама Израилевича, но в ближайшие годы предстоит еще большая работа „по преодолению пережитков капитализма в экономике и сознании людей, превращению всего трудящегося населения страны в сознательных и активных строителей бесклассового социалистического общества“ (из резолюций XVII партийной конференции).



ГЯНДЖИНСКИЙ ТЕКСТИЛЬНЫЙ ТЕХНИКУМ

Гянджинский Текстильный Техникум организован в 1928/29 учебном году

имеет два отделения: **1. Ткачество,**
2. Прядение по 3 видам волокна (хлопок, шерсть и шелк).

Обще-образовательная база Техникума—окончившие 7-ми летку и ФЗУ. Техникум имеет два сектора:
тюркский и
русский
и обеспечен специальным текстильным, физическим, химическим, испытательным (для волокна) и чертежным кабинетами.

Преподавательский состав укомплектован преподавателями ВУЗ'ов и Текстильного Института и специалистами Гянджинской Прядильно-ткацкой фабрики.

Контингент техникума—350 человек.

Произведено 3 выпуска, общее количество окончивших техникум—80 ч.

Техникум расчитан для удовлетворения потребности в специалистах Закавказской текстильной промышленности.

По социальному составу контингент учащихся состоит:
колхозников 65%,
рабочих 25%,
служащих 3% и
кустарей 7%.
Из них: женщин 50,
мужчин 300.

Гянджинский Текстильный Техникум находится в непо-

ЗАКАВКАЗСКИЙ
ИНСТИТУТ СООРУЖЕНИЙ

Научно-практическое обслуживание вопросов связанных с индустриализацией строительства, снижением его стоимости и повышением темпов и качества работ.

Замена дефицитных материалов не дефецитным, преимущественно местными.

Организация и механизация работ.

Новые конструкции с наиболее целесообразным использованием материалов, оборудования и рабсилы.

Подбор состава бетона. На последней Всесоюзной Конференции по бетону и железобетону в Москве удостоверено, что достижения ЗИС'а в этой области обогнали и по ряду показателей достижения американской техники.

Малоцементные бетоны. ЗИС выявил высокие гидравлические свойства отходов Анийских рудников, что дало возможность.

ЗИС'у при постройке Иджеванской гидростанции, расходовать от 30 до 60 кгр. цемента на куб. метр бетона, в место обычных 250—300.

На основании достигнутых ЗИС'ом результатов проектируется постройка на станции Ани известковопуццоланового завода.

Тепловые бетоны. По составленному ЗИС'ом рецепту теплого бетона построено значительное число зданий, в частности на территории Ферромарганцевого завода.

Пуццолановые цементы. ЗИС доказал полную возможность применения пуццоланового цемента в железо-бетоне.

Облицовочный бетон. ЗИС разработал способ изготовления облицовочного бетона, вполне заменяющего гранит. Метод ЗИС'а получил применение при постройке Канакиргэс'а и Дзорагэс'а.

Дробленый песок в бетоне. ЗИС доказал возможность замены в бетоне естественного песка дробленным из местного камня.

Гажа. На основании работ ЗИС'а гажа, применяется теперь для замены дефицитных и привозочных материалов и в частности портланд-цемента и гипса.

Ситовина взамен импортной пробки. При условии стерилизации ситовина—как установил ЗИС'—прекрасный теплоизоляционный материал, не уступающий импортной пробке.

Антифильтратин взамен импортного иннертола. Битум, растворенный в бензине, дает прекрасное водоизоляционное вещество что доказано ЗИС'ом.

ЗАКАВКАЗСКИЙ
ИНСТИТУТ СООРУЖЕНИЙ

Асфальто — песчанные и бамбуковые трубы. ЗИС'ом разработаны чрезвычайно эффективные системы асфальто-песчаных и бамбуковых труб.

Дерево — бетон. ЗИС издал инструкцию по изготовлению дерево-бетона, применение которого дает весьма положительные результаты.

Грунты. Помимо изучения грунтов, ЗИС занялся также оползнями и его работы в этой области использованы Черноморской и Зак. Ж. Д.

Сейсмостойкость сооружений. Успехи ЗИС'а в области сейсмостойкости так велики, что НКТП закрыл отделы сейсмостойкого строительства во всех остальных Институтах СССР и все вопросы сейсмостойкости поручает разрабатывать только ЗИС'у.

Вибрация инженерных сооружений. ЗИС своими консультациями, устранил явление вибрации в целом ряде сооружений: Каспийский цем. завод, Ленинаканская текстильная фабрика и др.

Сборный железобетон. В результате ЗИС'ом разработаны сборно-монолитные конструкции, в которых идея сборности прекрасно увязана с требованиями сейсмостойкости.

Центробежный и фибрационный бетоны. ЗИС'ом разработаны рецепты бетона высокой прочности, что привело к новым способам его укладки: центробежному и вибрационному.

Теория расчета железо-бетона. Применение бетона необычно высокой прочности потребовало специального изучения теории расчета железобетонна, причем в этой области ЗИС'ом достигнуты крупные успехи.

Механизация и организация работ. Разработанная ЗИС'ом инструкция по составлению проектов организации работ и механизации ряда стройпроцессов применяется на крупейших стройках, причем частью из них, С. К., Ткварчельгрэс и др., поручили ЗИС'у составление этих проектов.

Плоская кровля. ЗИС разработал как конституции плоских кровель, так и водоизоляционное покрытие в виде песчаного асфальта и антифильтрина.

Местные материалы-становые, перегородочные и для перекрытий. ЗИС'ом разработаны различные виды этих материалов, и конструкции из них.

Закавказский Институт Инженеров Путей Сообщения

ЗИИПС организован в 1930 г., путем выделения в самостоятельный Институт транспортных фак-в Государственного Политехнического Инст-та Грузии.

В 1934 г. общее число студентов — 1600, из которых 53,2% рабочих и 39% крестьян, партийцев — 23,9% и 35,8%—комсомольцев. ЗИИПС делится на 4 факультета: механический, эксплоатационный, строительный и автодорожный. Преподавание ведется на языках: русском, грузинском, армянском и тюркском. При ЗИИПС'е создано отделение Инженерных курсов, на которых окончившие техникумы и занимающие на производстве и в учреждениях ответственные инженерные должности, повышают свою квалификацию; имеются заочное отделение и Рабфак.

Срок обучения 5 лет, включая полгода дипломного проектирования. На инженерных курсах—$3^1/_2$ года.

Производственную практику студенты проходят, как на ЗКВ ж. д., так и на дорогах РСФСР.

Тифлис, Плехановский пр. № 138, телеф. 16—39.

Закавказский Институт Инженеров Путей Сообщения

При институте ведется научно-исследовательская работа, как теоретического, так и лабораторного характера.

Научно-Исследовательский Институт при ЗИИПС'е выполняет заказы дороги и соответствующих организаций по разработке тем актуального порядка, выпускает учебники, руководства и проч.

В работу эту вовлечены преподаватели ЗИИПС'а.

При учебной части ЗИИПС'а имеется 20 кафедр, ведущих учебно-методическую работу и об'единенных под председательством Зав. Учебной частью в Учебный Совет (собрание Зав. Кафедрами).

При Институте 11 кабинетов и 2 лаборатории.

70% состава студентов обеспечены стипендиями; потребность в общежитии обеспечивается на 100%.

Студенты, адм. тех. и преп. персонал обеспечены амбулаторией, медпомощью, столовой и буфетом.

Тифлис, Плехановский пр. № 138, тел. 16—39.

БЮРО ПОГОДЫ

Эривань, ул. 1 Мая, 22/26

Тел. № 8-52

В ССРА

ОРГАНИЗОВАНО с АПРЕЛЯ 1933 ГОДА

Имеет 3 отдела:

1 СИНОПТИЧЕСКИЙ,

2 ДОРОЖНО-СИНОПТИЧЕСКИЙ,

3 СЕЛЬСКО - ХОЗЯЙСТВЕННЫЙ,

радиостанцию, **35** синоптических станций, **77** дорожно-синоптических пунктов и **117** агрометкоров.

БЮРО ПОГОДЫ:

1

Выпускает ежедневные бюллетени с обзором погоды по Армении и об ожидаемой погоде за сутки вперед

2

Ежедневно даются информации дорожным органам о состоянии дорог с картами Армении.

3

Выпускает декадные бюллетени погоды с метеорологическими данными с синоптическим обзором и информацией о ходе сельхоз. работ и состоянии с/х. культур.

4

Ежегодно составляет обзор за истекший год.

МЕТЕРЕОЛОГИЧЕСКАЯ СЛУЖБА ССРА

Первые метеорологические наблюдения были организованы в 1849 г. в Ленинакане; в 1892 г. метеорологические станции были организованы еще в 22 пунктах. В период гражданских войн станции были разрушены и восстановлены только с установлением Советской власти.

С 1921 года в главных сельско-хозяйственных промышленных районах были созданы 65 станций II разряда и 55 станций III разряда. В июне 1933 г. на берегу оз. Карагел выстроена станция на высоте 3.250 м.

ЭРИВАНЬ
ул. 1 Мая 22/26

Гидро-Метеорологическая служба Азербайджана и Каспийского моря.

Управление Гидрометеорологической службы АССР является республиканским органом Единой Гидро-метеорологической службы (ЕГМС) Союза ССР. Состоя при Наркомземе АССР, оно подчинено Главному Управлению ЕГМС ЗСФСР, находящемуся в Тифлисе.

Управление ЕГМС АССР обслуживает в гидрометеорологическом отношении все отрасли народного хозяйства на территории Азербайджана и на всем Каспийском море. Для выполнения этой цели, управление располагает: 1) Научно-Исследовательским Институтом Каспийского моря и Азербайджана; 2) Бюро Погоды; 3) Сетью метеорологических станций и постов на территории АССР, в количестве 90 ст. II разряда и 35 ст. дождемерных; 4) сетью гидрометрических станций и постов на реках АССР, в количестве 120 единиц: 5) сетью гидрометеорологических станций на побережье Каспийского моря, в количестве 42-х единиц.

Гидрометеорологический Институт (ГИМЕИН) изучает территорий АССР и Каспийского моря в метеорологическом отношении, разрабатывает и совершенствует методы гидрологических и метеорологических наблюдений, обслуживая в этой области все виды нар. хозяйства; опубликовывает результаты своих наблюдений и исследований и популяризирует среди трудящихся гидрометеорологические знания путем выставок, экскурсий. радиопередачи и издания популярной литературы.

Бюро Погоды оповещает заинтересованные учреждения и организации о метеорологических явлениях, имеющих значение для народного хозяйства.

Будучи организованной в 1930 году, единая гидрометеорологическая служба об'единяет все ведомственные гидрологические и метеорологические учреждения, станций и посты.

За три года существования об'единенной гидрометеорологической службы в Азербайджане и на Каспийском море увеличена сеть метеорологических станций на 45% и сеть гидрометрических станций на 25%; организовано заново четкое оперативное обслуживание метеорологическими данными авиации и безрельсового транспорта; введено систематическое обслуживание сельского хозяйства сведениями о погоде и о влиянии ее на состояние сель-хоз культур и на ход полевых работ; выполнены изыскательские гидрологические работы для проектирования Карасахкальской Гидроэлектрической станции, Дашкесанского металлургического завода Тертерской гидроэлектрической станции, 2-го Бакинского водопровода, мелких гидро-электрических установок для сельского хозяйства; составлены климатические очерки и характеристики для отдельных районов сельско-хозяйственных технических культур, промышленного строительства: (Гянджа), воздушных трасс, курортов; заканчивается составление климатологического справочника Азербайджана; по Каспийско-

Гидро-Метеорологическая служба Азербайджана и Каспийского моря.

му морю сеть гидрометеорологических станций увеличена с 33-х до 42-х, т. е. на 38%; усилено обслуживание морского транспорта и рыбного хозяйства в отношении информации и прогноза погоды; приступлено к работам по предсказанию течений в Каспийском море; организован ряд станций в Карабугазском заливе для обслуживания развивающейся там на базе Карабугазского сульфата химической промышленности; выполнены изыскательские гидрологические работы для целей портового строительства: в дельте р. Волги, в Карабугазском проливе, в Бакинской бухте, Апшеронском проливе, в устье р. Куры; совместно с Государственным Гидрологическим Институтом выполняются работы по определению элементов волн в открытом море; учтены все материалы по исследованию Каспийского моря и начаты работы по составлению его кадастра; составлен гидрологический справочник Каспийского моря и климатических очерков как для отдельных пунктов побережья, так и для всего моря в целом; заканчивается составление климатологического справочника; и закончено составление атласа ветров, волнения и туманов Каспийского моря.

На 1934 год и на ближайшие годы перед Единой Гидрометеорологической Службой в Азербайджане и на Каспийском море, в соответствии с планами развития отдельных отраслей народного хозяйства, поставлены следующие задачи:

агрометеорологические научно-исследовательские работы для ведущих культур: хлопок, технические культуры, субтропические культуры; актинометрические стационарные наблюдения для использования солнечной энергии; составление климатических и микроклиматических очерков для отдельных районов АССР и Каспийского моря; магнитная съемка АССР; изучение подземных вод; составление водного кадастра по АССР; составление ветрового кадастра отдельных районов АССР и Каспийского побережья и водного кадастра Каспийского моря: усиление океанографических работ на Каспийском море; гидрологических, гидробиологических и геологии морского дна; экспедиционное изучение отдельных районов моря; Карабугазского залива, мертвого Култука и заливов Кайдакского, Кизил-Агатского и Аграхатского: изыскательские работы в устьях р. р. Урала и Терека и в районе выхода Манычского канала (Ахлабуга) и углубление оперативного обслуживания (информация, предупреждение, прогнозы) различных видов Народного Хозяйства.

Научно-Исследовательский Гидрометеорологический Институт и Бюро Погоды по намеченному плану проектируют устройство геофизической обсерватории, научно-исследовательских станций —гидрологической, морской, гидрологической речной и агрометеорологической центральной станции. Организация этих учреждений будет выполнена в течении второй пятилетки (1934—1937 г.г.).

ЭНЕРГЕТИЧЕСКИ-ИРРИГАЦИОННОЕ ИСПОЛЬЗОВАНИЕ ОЗЕРА СЕВАН

Озеро Севан расположено в северо-восточной части ССР Армений на высоте 1916.40 мет. над уровнем моря Найбольшая глубина его—100 метров. Об'ем воды в озере—58,5 мрд. куб. мет.

Суммарный приток воды в Севан, включая и осадки, составляет 1275 млн. куб. мет., вытекает-же из озера лишь одна река Занга со стоком 30 млн. куб. мет. в год. Фильтрация составляет примерно 55 млн. куб. мет. Весь избыток воды тратится на испарения.

В 1931 году Техническим Бюро Севанского Комитета, созданным при СНК ЗСФСР, под руководством инженера И. А. Тер-Аствацатуряна, составлена схема энергетически-ирригационного использования озера Севан. В основу схемы положены детальные исследования озера, производившиеся Севанским Гидрометеорологическим Бюро Гидрологического Института и специальной экспедицией Академии Наук СССР, начиная с 1926 г. Планово-экономические установки схемы 1931 года одобрены СНК Армении и Зак. СНК.

С технической стороны схема, получила полное одобрение ЦЭС, Главэнерго и иностранной экспертизы, признавшей., что „...разработанная Севанским Комитетом схема разрешена...чрезвычайно удачно".

При снижении озера на 50 м., емкость его уменьшается от 58,5 мрд. куб. мет. до 6,72 мрд. куб. мет., таким образом, в течение времени понижения озера, может быть сработан об'ем в 51,8 мрд. куб. мет.

Кроме того, при понижении уровня на 50 мет., водное зеркало уменьшается с 1416 до 239 кв. клм., вследствие чего значительно сокращается испарение с поверхности озера и свободный избыток воды, при сниженном горизонте, достигает 654 млн. куб. мет., против 30 млн. куб. мет., вытекавших из озера до понижения.

Дальнейшее снижение озера не дает значительного прироста стока, а потому не является целесообразным.

СЕВАНО—ЗАНГИНСКИЙ КАСКАД

ЭНЕРГЕТИЧЕСКИ-ИРРИГАЦИОННОЕ ИСПОЛЬЗОВАНИЕ ОЗЕРА СЕВАН

Продолжение

Время понижения горизонта озера принято в 50 лет, что обеспечивает энергией развитие промышленности и сельского хозяйства Закавказья, отвечает сроку аммортизации гидростанций Севан-Зангинского Каскада и не вызывает резких изменений в режиме озера, давая возможность природе и хозяйству района постепенно приспособиться к меняющемуся режиму.

Выпуск воды из озера в сторону Эривани дает возможность использовать падение в 940 метров по реке Занге и около 400 метров по течению р. Аракса.

Разработанная схема предусматривает использование падения до Аракса, т. е. на 940 метров. Каскад состоит из 9-ти гидростанций, которые полностью используют напор от озера и до выхода реки на равнину.

В порядке следования намечаются следующие установки: Озерная ГЭС, КаравансарайГЭС, ГюмушГЭС с перепадом на канале, используемым на небольшой КахсыГЭС, АрзниГЭС, КанакирГЭС, ЭрГЭС I, ЭрГЭС II, ЭрГЭС III.

Десятой установкой является ЕгвартГЭС, расположенная на ирригационном канале, подводящем воду к Егвартскому водохранилищу.

В голове всей системы сооружается озерный водоприемник, непосредственно осуществляющий забор воды из озера.

Для увязки энергетических и ирригационных интересов на отметке начала магистрального оросительного канала, на 600 метров ниже уровня озера, устраивается Егвартское водохранилище емкостью 150 млн. куб. мет., которое служит аккумулятором поливных вод, предварительно использованных на значительном напоре в осенне-зимний период—период наибольшей потребности в энергии.

СЕВАНО—ЗАНГИНСКИЙ КАСКАД

ЭНЕРГЕТИЧЕСКИ-ИРРИГАЦИОННОЕ ИСПОЛЬЗОВАНИЕ ОЗЕРА СЕВАН

Продолжение

Ирригационная часть схемы использования озера Севан предусматривает орошение наиболее ценных массивов земель, могущих быть использованными под хлопок, виноградники и плодовые сады. Всего к орошению намечено 80.000 га земель Большого Сардарабада и 50.000 га земель Киров.

Означенные земли требуют в год 825 млн. куб. мет. воды, из которых 375 млн, должен дать Севан, а остальная часть покрывается местными источниками.

Энергетическая ценность Севано-Зангинского Каскада заключается как в количестве и дешевизне энергий, так и, в особенности, в почти неограниченных возможностях регулирования мощности станций Закавказья, путем выпуска того или иного количества воды из Севана, представляющего огромный резурвуар, емкостью в 58 млн. куб. мет. на высоте 1916 м. н. у. м.

Восемьсот двадцать тысяч лошадиных сил, до двух с половиной миллиардов киловат-часов энергии и, одновременно, орошение ста тридцати тысяч гектар пустынных земель для широкого развертывания социалистического хозяйства—такова экономическая мощь гидростанций Севано-Зангинского Каскада.

Если рассматривать Севано-Зангинский Каскад, как единый энергетический комплекс, то по мощности он стоит на первом месте среди всех построенных и строющихся гидростанций СССР.

Стоймость одного квт не превышает тысячи рублей, а одного квч—1,0 копейки. Что же касается простоты и легкости строительства, то в этом отношении гидростанции Севано-Зангинского Каскада особенно выгодно отличаются от всех других станций Советского Союза.

Эта необыкновенная дешевизна энергии и создает грандиозные предпосылки для использования водных ресурсов Севана, в первую очередь по линий электротермической и электрохимической промышленности.

ЭНЕРГЕТИЧЕСКИ-ИРРИГАЦИОННОЕ ИСПОЛЬЗОВАНИЕ ОЗЕРА СЕВАН

Продол жение

Гидро-энергия строющейся станции КанакирГЭС и других проектируемых электростанций Севано-Зангинского Каскада уже предрешила возникновение и дальнейшее широкое развитие электрохимии, тем самым относя бывшую отсталую мелко-крестьянскую страну,—какой была еще так недавно Армения,—к числу передовых электро-химических центров Советского Союза.

Таков, далеко неполный, перечень всех возможностей использования дешевой электроэнергии Севана, в области электро-химической промышленности.

Важнейшая ценность Севано-Зангинского Каскада заключается также и в его огромных регулирующих возможностях.

Вся энергетика Закавказья базируется, главным образом, на гидростанциях, не имеющих зарегулированного графика мощности, поэтому на долю Каскада выпадает огромная задача регулирования куста Закавказских станций в значительной доле его суммарного графика.

Эта задача, которую обычно выполняют тепловые станции, Севано — Зангинский Каскад разрешает исключительно удачно, экономя около 700 тыс. тонн нефти в год.

Строительство нового Тифлисского водопровода из натахтарских источников

Тифлис. столица Советской Грузии, из прежняго административного города превратился в куупный промышленный город. Быстрое развитие города потребовало естественно расширения и его коммунальных предприятий и в первую очередь—радикальное переустройство водосаабжения города.

С 1926 года по 1928 год велись Советскими местными инженерами крупные гидро-геологическия изыскания в районе Мухранской долины и реки Арагвы. Эти изыскания стоимостью более миллиона рублей велись под руководством местных инженеров.

В течение трех лет сложных и кропотливых работ путем правильно поставленных научных методов работ, согласно последнего слова техники, удалось определить и изучить громадвые потоки великолепных грунтовых вод, могущих обеспечить Тифлис на долгие годы прекрасного качества водой. Дебит этих грунтовых вод достигает 370.000 m^3 в сутки при потребности Тифлиса около 100.000 m^3 в сутки к 1948 году.

При изысканиях было пробурено 12 буровых скважин и 406 глубоких шурфов, позволивших наглядно вскрыть скрытую картину подземных вод, опредлить происхождение Натахтарских источников, их дебит и с помощью окрашивания подземных вод химическими солями определить направления и скорости подземных потоков. Изысканиями удалось определить, что северная часть Натахтарских родников представляет собой отдельную инфильтрацию реки Арагвы, питающей, за 12 километров от источников, Мухранскую долину, состоящую в восточной части сплошь из песка и гравия; пройдя эту долину, как через фильтр в течении 420 дней, т. е. более года, воды эти из долины выходят частично в виде прекрасных родников числом около 53, частично частично опять подземным путем вливаются опять в Арагву.

Южные родник питаются за 20 километров грунтовыми водами западной части Мухранской долины и частично из реки Ксани.

Родники имеют круглый год постоянную температуру 12,5 градусов Цельсия, жесткость среднюю около 10,5 нем. градусов, бактериально стерильны, постоянны по дебиту, вполне надежны по условиям своего происхождения, в городе вода подается при 14° С.

Строительство нового Тифлисского водопровода из натахтарских источников

Гидрогеологические изыскания Натахтарских родников, давшие богатый научный материал и прекрасные результаты, получили полное одобрение лучших Советских и заграничных авторитетов водопроводного дела.

На основании успешных результатов, полученных после изысканий, был составлен проект водосбора головных сооружений, построенный по принципу захвата подземных вод 32-мя вертикальными буровыми скважинами (колодцами), глубиною ниже поверхности подземных вод на 22 метра.

В эти скважины опущены медные дырчатые фильтры диаметром 300 м/м., из этих буровых колодцев вода высасывается без машин, автоматически, сифонным способом, путем устройства вакуума в коллекторных трубах диаметром 900 м/м. и отводится на $1^1/_2$ километра в особый резервуар называемый Межевой сборной камерой, где сосредоточено измерение и регулирование всех вод головного сооружения. Здесь заканчивается головное сооружение и отсюда начинается мощный бетонный водовод, длиною 26 километров, отводящий 100.000 m^3 воды в сутки до самого Тифлиса самотеком.

На межевой камере устроено по последнему слову техники централизованное электрическое управление головным сооружением и его буровыми скважинами; с помощью этого сооружения в межевой камере находящейся за $1^1/_2$ километра от головных сооружений электрическим путем регистрируется работа каждой буровой скважины, ея дебит, глубина понижения воды и одновременно путем нажатия электрической кнопки на далеком расстоянии пускается или приостанавливается работа сифонного коллектора.

Бетонный водовод, отводящий воду в Тифлис, по пути имеет ряд крупных искусственных сооружений, как напр., большой бетонный арочный мост через реку Арагву, через которую проложен железобетонный водовод, поверх моста после изоляции устроена мостовая для езды.

Строительство нового Тифлисского водопровода из натахтарских источников

Около селения Цицамур, водовод, пересекая горный хребет, проходит его тоннелем, длиною 2,6 километра. По пути водовод имеет автоматическую вентиляцию еще 12 мостов, 9 дюкеров, т. е. металлических труб, которые, спускаясь в глубокие русла горных рек, соединяются вновь с бетонным водоводом на верху. За 5 километров от Тифлиса бетонный водовод заканчивается; там же устраиваются запасные бетонные резервуары в 73.800 m^3 воды; между последними и городскими резервуарами за городом устроен железный трубопровод диаметром 900 м/м.

В самом городе 70% подаваемой в город воды распределяется в нижней зоне города из строящегося городского резервуара самотеком и 30% перекачивается в Верхния зоны города с помощью насосной станции.

Городская сеть переустраивается, по проекту, делясь на 3 самостоятельные зоны питания. В нижней зоне города устраивается сеть по системе двух больших общегородских колец, обнимающих город с двух сторон. С этих колец насосныя районныя станций перекачивают во 2-ую зону. В третьей нагорной зоне города устраиваются в 5 районах автоматические электрические насосные станции для питания отдельных районов.

Наиболее интересной из них является финикулерная водокачка, подымающая воду с города на высоту 420 метров с давлением в трубах до 42 атмосфер, на гору, где устраивается рабочий дачный поселок „Верхний Тифлис".

По проекту, с Тифлиса будут питаться ряд сел и детский курорт „Коджоры" с подачей воды на высоту 1.000 метров. Общая стоимость водопровода до города 18.000.000 руб., а с переустройством сети и резервуаров около 43.000.000 руб.

Строительство Натахтарского Водопровода ведется городом хозяйственным путем под руководством Начальника строительства тов. Ш. КИГУРАДЗЕ и главного инженера Л. ДИАСАМИДЗЕ и начатое в июне 1929 года закончилось в загородной части в июне 1933 года. Выполнено уже около 75% строительства 1-ой очереди.

Натахтарский Водопровод является крупным фактором благоустройства города Тифлиса с его жарким климатом и бедной растительностью и имеет значение не только для населения, но и для широко развивающейся промышленности.

ВОДНОЕ ХОЗЯЙСТВО ССР АРМЕНИИ

За I пятилетие (1929—1932 г.)

МЕЛИОРАЦИЯ, в частности ирригация, в ССР Армении служит одним из факторов социалистической реконструкции сельского хозяйства.

В результате водохозяйственных мероприятий, вся покрытая каналами площадь к концу первого пятилетия составила 190.000 га, превысив соответсвующие довоенные показатели на 42%.

Фактически орошенные площади по годам в тысячах га:

1929 г.	1930 г.	1931 г.	1932 г.
114,0	125,0	133,8	138,3

Водохозяйственные работы производились преимущественно в пределах Араратской долины, где ведущей культурой является хлопчатник.

Рост площадей под хлопчатником (в гектарах)

1929 г.	1930 г.	1931 г.	1932 г.
12900	16000	25000	28000

абсолютный прирост 15100, что составляет 117%.

ИЗ КРУПНЫХ ВОДОХОЗЯЙСТВЕННЫХ РАБОТ ЗАКОНЧЕНЫ: Малый Сардарабадский канал площадью 25700 га, в том числе новые 8.400 га, орошение Эчмиадзинских земель 6.000 га механическим способом, посредством электронасосной станции, установленной на Айгерлич, 2-ая очередь Ширакского канала—8.000 га, Карчеванский канал — 1.300 га.

В 1929 г. начато строительстро Киров — 50.600 га, из коих выход земель из под ирригации первой очереди 1932 г. — 3.150 га.

Помимо вовлечения в водохозяйственный оборот крупных пустовавших массивов, каждый из перечисленных об'ектов, в отдельности, и все они, в совокупности, служат одним из факторов интенсификации сельского хозяйства.

На базе Ширканала возникает новая для Армении культура поливной сахарной свеклы, как исходное начало для сахарной промышленности.

Карчеванский, Мал. Сардарабадский каналы и Киры — дают начало расширенной консервной и вино-коньячной промышленности с высококачественной экспортной продукцией и подводят прочную базу под устойчивое и высокоурожайное хлопководство.

Водохозяйственные работы мелкого строительства в I-м Пятилетии выразились: в устройстве новых ирригационных систем, водокачек, осушении небольших участков и проч., что вызвало к жизни культуру желтых табаков в Иджеванском и Шамшадинском районах и расширило площадь насаждения хлопчатника.

Закончены проекты и изыскания по орошению 9.000 га Араздаяна и 2.000 га земель Ломбало. В стадии проектирования находится орошение 18.200 га земель Карасу-Зангибасара и в периоде изысканий—орошение 100.000 га земель Большого Сардарабада.

Затраты на орошение ССРА за I пятилетие составили 33.844.000 р.

С С Р А — НАРКОМКОМХОЗ

ГИПРОГОР

(Бывший АРМГОСПРОЕКТ)

ГОСУДАРСТВЕННЫЙ ИНСТИТУТ ПРОЕКТИРОВАНИЯ ГОРОДОВ и ГРАЖДАНСКИХ СОРУЖЕНИЙ

ставит своей задачей всемерное обслуживание культурно-бытовых потребностей населения интенсивно растущих и развивающихся промышлен. районов ССРА, исходя из основной установки проектирования планировок, как новых городов социалистического типа, так и перепланировки существующих, а также составления проектов гражданских сооружений: жилых, общественных, культурно-бытовых, школьных и др. Гипрогор ведет научно-исследовательскую работу в области изучения и разработки вопросов, непосредственно связанных с проблемами развития социалистического строительства городов, изучение местностей или районов в социально-экономическом разрезе, разработку проектов нового жилья, дворцов, клубов и т. д. Придавая исключительное значение вопросу широкого применения местных стройматериалов и их наиболее эффективного использования, как архитектурн. материала, Гипрогор приступает к организации архитектурной лаборатории, основной целью которой является наглядная и практическая помощь архитектору в поднятии качества архитектуры в проектных работах.

Гипрогор, учитывая всю важность вопроса подготовки кадров для осуществления поставленных перед ним задач, привлекает к работе молодые технические силы, оказывая им всемерное содействие в поднятии их квалификации.

С 1930 Г. ПРОИЗВЕДЕНЫ СЛЕДУЮЩИЕ ГЛАВНЕЙШИЕ РАБОТЫ:

А ПЛАНИРОВКА ГОРОДОВ И НАСЕЛЕННЫХ МЕСТ

Проекты планировок Ленинакана, Караклиса, Рабочего поселка СК, Кафана и др.
Находятся в работе планировки: Сардарабата, Махмуджуха, Паракара, Арарата, Вагаршапата

Б ПРОЕКТИРОВАНИЕ ГРАЖДАНСКИХ СООРУЖЕНИЙ

1. Жилые дома и общежития.

Жилые дома для рабочих и служащих Армгосстроя, Эргэса, Лестреста, СК, Пединститута, профессоров Ветинститута, Курдского Техникума и т. д.

2. Санитарно-лечебные и курортные сооружения.

Единый диспансер в Ленинакане, Тубдиспансер в Эривани, Больница в Аллаверди, санатории в Делижане и Гюллакараке, дом отдыха на Севане и т. д.

3. Спортивные сооружения.

Физкультурный парк „Динамо“ в Эривани, Стадион Общества „Динано“ в Эривани.

4. Здания культпросвет. учреждений.

Дворец Труда и Культуры в Эривани.
Институты: Марксизма-Ленинизма, Строительный, Сельско-хозяйственный, Кооперативный, Патологический корпус Ветинститута.
Техникумы: Строительный (в Эрив. и Ленин.). Горный, Садоводческий, Соцэкономич.
Кино-театры: в Эрив., Ленинакане, Караклисе.
Клубы: Строителей в Эривани, Текстильщиков в Ленин., Горно-рабоч. в Кафане и Артике.

5. Правительств. и обществ. сооружения.

Здания: Горсовета в Ленинакане и Караклисе, Райисполкомов, Геолкома и Госстраха в Эривани, Арменторга (универмаг) в Эрив.

6. Коммунальные здания.

Гостиницы: Типовая гостиница для районов, гост. Комитета Помощи Армении в Эрив.
Кухни-стол: в Кафане, Талине и типовые для районов.
Коммунальные сооружения: Бани, прачечные, столовые, кухни и т. д.

В ПРОМЫШЛЕННЫЕ СООРУЖЕНИЯ

Табачная фабрика в Эривани, Швейная фабрика в Эривани, Спиртный завод в Ленинакане

АДРЕС: Эривань, ул. Свердлова № 2 — ГИПРОГОР

С. С. С. Р.

СОВЕТ ТРУДА И ОБОРОНЫ

Управление Уполномоченного Всесоюзного Комитета Стандартизации при СНК ССР Грузии.

УПРАВЛЕНИЕ УПОЛНОМОЧЕННОГО ПРИ СНК ССР Грузии является высшим органом контроля за всей работой по стандартизации и метрологии по ССР Грузии,

при уполномоченном имеются:

а) ИНСПЕКЦИЯ СТАНДАРТИЗАЦИИ
б) УПРАВЛЕНИЕ МЕР и ВЕСОВ

ИНСПЕКЦИЯ СТАНДАРТИЗАЦИИ планово-методологически и организационно руководит работой по стандартизации, выполняемой ведомствами ССР Грузии, а также контролирует порядок внедрения и соблюдение стандартов.

УПРАВЛЕНИЕ МЕР и ВЕСОВ осуществляет контроль над правильностью всех выходящих из производства, ремонта и ввозимых из заграницы и находящихся в обращении измерительных приборов (весов, гирь, калибров, манометров, электро-счетчиков, водомеров и др.), а также контроль над завершением проведения метрической реформы.

Под непосредственным наблюдением и контролем Управления Мер и Весов находятся—Центральные Ремонтные Мастерские по технадзору и ремонту весоизмерителей (ГРУЗРЕМОНТВЕС), с передвижными отделениями по Восточной и Западной Грузии, Аджаристану и Абхазии.

ГРУЗРЕМОНТВЕС заключает договора с предприятиями и учреждениями о наблюдении за их измер. приборами, и консультирует по вопросам организации самост. ремонт. мастерс. технадзора и пр.

Тифлисский Мясопромышленный Комбинат

Тифлисский Мясопромышленный Комбинат организован из бывш. Тифлисской городской скотобойни, выстроенной в 1914 г. и спроектированной только для забоя скота частных лиц. Не обрабатывая полностью скотосырье, скотобойня в Тифлисе главным образом удовлетворяла потребность тифлисского городского населения. Созданный же Мясокомбинат имеет всесоюзное значение, снабжая мясопродуктами пролетарские центры СССР.

Тифлисский мясокомбинат—мощное промышленное предприятие с пропускной способностью переработки скотосырья 500 гол. круп. рог. скота и 2000 гол. мелкого в одну смену.

Производственные цехи мясокомбината:

1. Убойно-разделочный.
2. Холодильный.
3. Кишечный.
4. Колбасный.
5. Шкуро-волосяной.
6. Альбуминный.
7. Жировой.

Территория занимаемая мясокомбинатом 118,000 кв. метр.

При комбинате имеется школа ФЗУ.

Планом реконструкции предусмотрена постройка нового 2-х этажного убойно-разделочного корпуса, оборудованного по последнему слову современной техники.

Тифлисский мясопромышленный комбинат является одним из крупнейших предприятий Грузмястреста (Тифлис, ул. Промкооперации № 22). Груз. мясопромтрест имеет в своей системе по Грузии помимо Тифкомбината, еще комбинаты в Батуме, Кутаисе, Ахалцихе, Поти, Сухуме и 5 мелких убойных предприятий; в Гори, Чиатурах, Самтреди, Манглисе и Телаве.

ТРЕСТ „ГРУЗШЕЛКПРОМА“
НКЛП Грузии

Управление помещается в Тифлисе, Коргановская, 7
Телефоны: №№ 14-08
18-54
10-97
23-43

ТРЕСТ „ГРУЗШЕЛКПРОМА“

ОБЪЕДИНЯЕТ:

Шелкомотальные фабрики: Кутаисскую, Самтредскую Хонскую, Озургетскую и Телавскую; **шелкокрутильную** — Озургетскую; **шелкоткацкие фабрики:** Тифлисскую, Кутаисскую и Хонскую; **производит строительство** Кутаисского шелккомбината — с ткацким, красильно-аппретурным отделом, ФЗУ — в Тифлисе, учебные комбинаты в Кутаисе и Озургетах.

АХАЛЦИХСКОЕ ЛЕСНОЕ ХОЗЯЙСТВО

Площадь лесов Ахалцихского Курортного Лесхоза, без Ацхури и Адигени, 30.000 га.

Все дачи расположены на крутых склонах бассейнов рек:

Поцховчая,
Куры,
Уравельчая
и др.

и благодаря составу насаждений, 80% хвойных, горному рельефу, защищенности от сильных ветров, минеральным источникам, прекрасному климату, имеют

курортное значение

особенно такие как:

Абская дача в 5-ти км от Ахалциха, участок „Минеральных вод" в Уравели,

Чобаретская дача в 6-ти км от Уравели,

Гарта Джабиетская, в 12-ти км от сел. Аспиндза

и др.

Основная задача Лесхоза, во-первых — урегулирование нормального годичного отпуска древесины и во-вторых— восстановление лесов путем лесокультурных работ/посев, посадка на пень и др.

Химзавод
Упол. НКТП. гор. Баку. Адрес:
1-ая Черногорская, № 24 тел.3-42-29
Существует с 1924 г.

ХИМЗАВОД ВЫПУСКАЕТ

Высококачественные

консистентные и спецсмазки

ВСЕХ ВИДОВ

для металлообрабатывающей промышленности, сельского хозяйства, для ТРАКТОРОВ, ВАГОНОВ, АВТОМОБИЛЕЙ и проч.

Берет на себя изготовление

специальных смазок

ПО ОСОБОМУ ЗАКАЗУ.

ПРЯДИЛЬНО-ТКАЦКАЯ и ОТДЕЛОЧНАЯ ФАБРИКА

ИМ. ЛЕНИНА.

Хлопчатобумажная фабрика им. В. И. ЛЕНИНА расположена на берегу Каспийского моря, на мысе ЗЫХ, в 12 километрах от г. Баку, с которым она соединена трамваем (линией 4 и 6), шоссе, асфальтированным почти по всей своей длине и ж. дор.

Рядом с фабрикой расположена пристань, соединенная с нею узкоколейкой.

ФАБРИКА СОСТОИТ ИЗ

ПРЯДИЛЬНОГО, ТКАЦКОГО и ОТБЕЛЬНОГО ОТДЕЛОВ.

К 1/1—34 г. фабрика имела 46.956 веретен и 1.223 ткацких станка.

В отделочной фабрике установлен в 1932 году ходовой красильный аппарат, значительно

УЛУЧШИВШИЙ КРАШЕНИЕ ТОВАРА.

Фабрика имеет **ватный и ременный цехи, челночную, древообделочную, механическую мастерскую и кузницу.**

Ассортимент выпускаемого фабрикой товара:

бязь (ст. № 40″а, 44″а, 45″), марля, простынная бязь, полотенцы вафельные и купальные простыни, всего до 17.000.000 м., суровья в год Отбельно-Красильная фабрика выпускает 22.500.000 м. отделанной ткани в год, в том числе **8.500.000 метров**

беленого товара и 14.000.000 м. гладкого крашеного, дополучая недостающее для отделки суровье от Ганджинской Прядильно-Ткацкой фабрики им. Орджоникидзе (до **6.000.000** м. в год).

ОБЩАЯ ВЫРАБОТКА ПРЯЖИ на фабрике—2.682 тонны в год (основа № 24, уток и основа № 20, осн. № 16, основа и уток № 8, крученка № 3) из которых 900 тонн выпускается в форме товарной пряжи.

Кроме этого **ФАБРИКА ВЫПУСКАЕТ** в год: **ваты одежной 92 тонны, ваты гигроскопической 62 тонны и ремней хлопчатобумажных—42.000 метров** (шириною 1″, 2″, 3″, $6^1/_4$″, 7″, 8″ и 10″) фабрика выпускает товарной продукции по отпускным ценам 1934 года на **43.439.000 р.** в год и потребляет в год до **3.000 тонн хлопка**, каковой она получает из **Сальян, Евлаха, Ганджи и Сабир-Абада.**

Рабочих и служащих на фабрике на I/1—34 года—3.486 ч.

Фабрика полностью электрифицирована, потребление электроэнергии в год—**6.800.000 клв. часов.**

Для рабочих выстроен при фабрике громадный поселок с водопроводом, электроосвещением и общественной столовой. На I/1—34 года общая площадь жилищ составляла 22.521 кв. метров, в которых помещалось 1.843 рабочих, а вместе с семьями—3.573 чел.

Вокруг фабрики выстроен ряд культурно-просветительных учреждений:

САДЫ, ДЕТПЛОЩАДКИ, ШКОЛЫ и КЛУБЫ.

Имеется Диспансер и пригородное хозяйство в Гав-Санны, организовано свиноводство и овцеводство.

НКТП СССР

Азербайджанский Государственный Орган Снабжения и Сбыта

„АЗСНАБСБЫТ“

Дирекция — гор. Баку ул. 9-го января 14/16 тел. №№

Директора 3—87—01 Фин. Кр. Сектор 3—73—10
Зам. Директора 3—30—37 Оргплан 3—88—30
Общий отдел 3—70—92

Контора Металло-технических товаров—гор. Баку, ул. Шаумяна, 9
тел. №№ Управляющего 3—08—61 Секретариат 3—08—46

Контора Строительных, Химико-москательных и вспомогательных материалов — гор. Баку, ул. Народов Востока и Шаумяна
тел. №№ Управляющего 3—07—11 Лесной Сектор 3—58—09
Сектор Местн. С-р Химикатов 3—38—40
Стройматер. 3—58—26 Общ. отдел 3—18—73

Транспортно-складская контора—гор. Баку, Трамвайная, 16
тел. №№ Управляющего 3—44—82 Экспедиция 3—64—26

Распределитель № 15 Металло-технич. товаров—
гор. Баку, ул. Корганова тел. № 3—22—52

Распределитель № 16 Лабораторное оборудов. хим. реактивов—
гор. Баку, ул. 9-го января тел. № 3—38—06

Распределитель № 17 Химико-москательных товаров —
гор. Баку, ул. Фиолетова тел. № 3—09—34

Отделения в городах:

1. Гяндже, 2. Степанакерте—АОНК, 3. Нахичевани н/Араксе—Нах. АССР

АЗСНАБСБЫТ снабжает промышленность и стройки всего Союза производственно-техническими, строительными и вспомогательного характера материалами и берет на себя сбыт вырабатываемых в Азербайджанской ССР товаров,

АЗСНАБСБЫТ имеет склады в г. г. Баку, Гяндже, Степанакерте и Нахичевани н/Араксе.

Входя в систему Закавказских Снабсбытов, об'единяемых **„Закснабсбытом“**, он использует специальных уполномоченных последнего в наиболее крупных промышленных и торговых центрах Союза ССР, как то: **Москве, Ленинграде, Харькове и Ростове н/Дону.**

АЗСНАБСБЫТ приобретает от промышленных и строительных организаций имеющиеся у них излишние материалы строительные и производственно-технического назначения, с немедленной оплатой таковых через банки, а также принимает от промышленных предприятий к реализации металло-технические, химические, строительные и вспомогательные материалы, для сбыта таковых, как в пределах Азербайджанской ССР, так и за ее пределами.

АЗСНАБСБЫТ производит внеплановые заготовки товаров своей номенклатуры в центральных районах Союза ССР, в Северо-Западной области, на Урале, на Украине и в других областях Союза.

В 1933 году АЗСНАБСБЫТОМ реализовано товаров на 43.900.000 руб.

В 1934 году реализация таковых запланирована в сумме 52.205.000 руб.

Грузинская, Азербайджанская и Армянская республиканские Конторы Всесоюзного Об'единения „СОЮЗСЕЛЬХОЗСНАБ“

производят продажу всем колхозам, колхозникам, совхозам, МТС и трудящимся единоличникам со своих складов-магазинов, имеющихся во всех районах Закавказья, нижеследующие машины, с.-хоз. оборудов. и материалы:

1. Тракторы с оборудованием и приспособлениями.
2. Двигатели.
3. Автомобили.
4. С.-х. машины и орудия.
5. Запасные части к с.-х. машинам.
6. Обозы колесные, походные кухни, кузова, тракторные тележки и вагончики для жилья, колеса комплектные.
7. Железную нефтетару.
8. Оборудование для с.-х. предприятий.
9. Насосы и трансмиссионное оборудование.
10. Строй-механизмы и машины, дорожные машины и мелиоративный инвентарь.
11. Молочное и молочно-лабораторное оборудование.
12. Птицеводный инвентарь.
13. Пчеловодный инвентарь и оборудование.
14. Мелкий с. х. инвентарь: косы, отбои, серпы. вилы бурачные, сенные, навозные, грабли, лопаты, мотыги.
15. Садово-огородный инвентарь.
16. Оборудование ремонтных мастерских и инструменты.
17. Черные, цветные металлы и технические метизы.
18. Резино-азбестовые изделия.
19. Пожарное оборудование и инвентарь, весо-измерительные приборы.
20. Приводные ремни, пенько-джутовые и льняные изделия, брезенты, мешковую тару и мешковину, пассы пеньковые, рукава пожарные.
21. Шпагат, веревку-канат.
22. Минеральные удобрения.
23. Строительные материалы.

За покупкой перечисленных товаров обращаться в соответствующие республиканские конторы.

По Грузии — „Грузсельхозснаб“ г. Тифлис, ул. Луначарского 2.
По Азербайджану — „Азсельхозснаб“, г. Баку, ул. Малыгина 6.
По Армении — „Армсельхозснаб“; г. Эривань, ул. Шаумяна 19.

Уполномоченный Союзсельхозснаба по Закавказью и его контора помещаются в г. Тифлисе, ул. Мачабели № 2.

Республиканский Трест [redacted] по производству [redacted] стройматериалов

(РТСМ)

состоит при НККХ АССР и об'единяет в 12 основных районах 56 предприятий в основном по выработке

КИРПИЧА КРАСНОГО, ИЗВЕСТИ, ЧЕРЕПИЦЫ КРОВЕЛЬНОЙ, КАМЫШИТОВЫХ ПЛИТ и ЛЕСОМАТЕРИАЛОВ.

Продукция этих предприятий на 1934 год исчисляется в неизменных ценах 1926/27 г. в **3.303,0 т. р.**

Вырабатываемая продукция предназначается преимущественно для обеспечения усиленно ведущегося в районах АССР коммунального, школьного, сельско-хозяйственного и проч. строительства.

Всего на действующих предприятиях РТСМ занято 960 раб.

В числе действующих предприятий РТСМ—целый ряд заводов механизированы, к каковым относятся главным образом Кирпично-черепичные с гофмановскими печами и Камышитовые.

По заданиям РТСМ проводится большая научно-исследовательская работа по изучению эффективности новых облегченных видов стройматериалов.

Полученные результаты работы говорят о положительном разрешении этого вопроса, что создает возможность значительно снизить себестоимость строительства.

Во втором пятилетии предусмотрено строительство целого ряда новых заводов в 8-ми районах АССР, с общим выпуском продукции к началу 1937 г. на **10.941,0 т. руб.**

Трест „АЗКОЖ“

Трест „АЗКОЖ“ (Азербайджанская Кожевенная Промышленность) входит в систему Наркомата Легкой Промышленности АССР (НКЛП АССР).

Управление Треста „АЗКОЖ“ помещается

в Баку, ул. Льва ТОЛСТОГО, № 175, телефоны 3-40-43, 3-53-08, 3-53-07, 3-16-94 и 3-57-82.

В состав Треста „АЗКОЖ“ входят предприятия:

ШОРНО-СЕДЕЛЬНАЯ Ф-КА № 1 „Большевик“

в Баку, по 10-й Канитапинской, № 37, телефон 3-34-44.

КОЖЕВЕННЫЙ ЗАВОД № 2 им. Фиолетова по переработке крупных выростковых кож

в Баку, по ул. Розы Люксембург, № 7/13, телефон 3-61-64.

КОЖЕВЕННЫЙ ЗАВОД № 3 им. Бела-Кун по переработке мелких кож

в Баку, по II-ой Завокзальной, № 28, телефон 3-54-40,

ОБУВНАЯ Ф-КА № 4 им. Джанджугазова

в Баку, по Сергеевской улице, № 51/53, телефон 3-82-07.

ТРЕСТ СОВХОЗОВ НКЗ АССР (Азсовхозтрест)

ОБЩИЕ СВЕДЕНИЯ.

Трест организован 1-го Июня 1932 г. на базе бывш. государственного винно-спиртного треста „АЗВИН", существовавшего с 1922 г. Об'единяет 15 совхозов, 7 заготовительных отделений, 4 производственно-сбытовые конторы (две в РСФСР) и 2 обслуживающих предприятия.

Охватывает следующие отрасли сельского хозяйства: виноградарство, полеводство, огородничество, садоводство, пчеловодство, птицеводство и субтропические культуры, а также последующую промышленную переработку и сбыт собственной и колхозной продукции.

Адрес Управления; **Баку, Краснопресненская, д. № 15.**
Телефоны: Директор—3—38—66 Секретариат—3—30—63.

Предприятия Треста в 1933 году.

А. Виноградо-винодельческие совхозы.

1. Совхоз № 1 „ПРИВОКЗАЛЬНОЕ" (ст. Гянджа) Зем. площадь—605 га, под плодоносящими виноградниками—192 га, под новыми насаждениями—88,5 га. Сбор винограда в 1933 г.—21.580,0 цент.
2. Совхоз № 2 „КАРА-ЕРЫ" (ст. Алабашлы). Зем. площадь—1.844,3 га, под плодоносящими виноградниками—277,0 га, новых насаждений—117,6 га, сбор винограда—22.167,0 цнт.
3. Совхоз № 3 „ШАМХОР" (ст. Шамхор). Зем. площадь—472,3 га, под плодоносящими виноградникими—142,5 га, новых насаждений—33,0 га. Сбор винограда 18.505,5 цнт.
4. Совхоз № 4 „ЗАКФЕДЕРАЦИЯ" (гор. Гянджа). Зем. площадь—225,3 га, под плодоносящими виноградниками—114,8 га. Сбор винограда—5.884,0 цнт.
5. Совхоз № 5 „ГОУСАНЫ" (сел. Гоусаны на Апшероне). Зем. площадь—717,4 га, новых виноградных насаждений—467,0 га.
6. Совхоз № 6 „ШЕМАХА" (гор. Шемаха). Зем. площадь—1.376,9 га, под новыми насаждениями—608,0 га.
7. Совхоз № 10 „ШУВЕЛЯНЫ" (сел. Шувеляны на Апшероне). Зем. площадь—1.078,2 га, под плодоносящими виноградниками—210 га, под новыми насаждениями 438,1 га. Сбор винограда—176,8 цнт.

Б. Садоводческие совхозы:

8. Совхоз № 11 „КУБА" (гор. Куба). Зем. площадь—610,4 га, под экспл. садами—91,0 га.
9. Совхоз № 12 „КУБА" (гор. Куба). Зем. площадь—2.664,5 га, под эксплоат. садами—50,0 га, под новыми насаждениями—1.314,5 га.

10. Совхоз № 13 „КАТЕХ“ (сел. Катехи). Зем. площадь—292,3 га, под питомником—9,4 га, под новыми насаждениями—6,0 г.

В. Птицеводческий совхоз.

11. Совхоз № 7 „АХСУ“ (сел. Ахсу). Зем. площ.—1.713,4 га. Инкубатор—52.000 яйцемест. Поголовье стада—5.418 голов, валовой выход цыплят—32.706 штук.

Г. Пчеловодческие совхозы.

12. Совхоз № 8 „ЛЕНКОРАНЬ“ (гор. Ленкорань). Зем. площадь—54,0 га.
13. Совхоз № 9 „НОВОДХАНЫ“ (сел. Новодханы Степанакертского района). Зем. площадь—206,0 га.

Д. Совхозы субтропических культур.

14. Совхоз № 14 „АСТАРА“ (гор. Астара). Зем. площадь—1.828,0 га, насаждения мандаринов и лимонов.
15. Совхоз № 15 „ШУВЕЛЯНЫ“ (сел. Шувеляны на Апшероне). Зем. площадь—4 га. Цитрусовые насаждения.

Е. Отделения Треста:

Заготовка винограда и переработка его в винно-спиртную продукцию в отделениях треста: в Агдаме, Кюрдамире, Геокчае, Шемахе, (сел. Матрасы), Ленкорани, Кахское (сел. Кахи) и Астрахань-Базарское (сел. Пришиб).

Ж. Производственно-сбытовые Конторы:

1. Московская Контора (г. Москва) 1 завод водочно-ликерных изделий (150 тыс. дек), винные подвалы (500 тыс. дек). Торговых точек—20.
2. Ленинградская Контора (г. Ленинград). Винные подвалы (200 тыс. дек). Торговых точек—29.
3. Бакинская Контора (г. Баку) Винный подвал (200 тыс. дек). Водочно-коньячный подвал (3.000 тыс. дек). Торговых точек—37.
4. Гянджинская Контора (г. Гянджа). Виноподвалы—(100 т. дек). Торговых точек—12.

З. Обслуживающие предприятия:

1. Бакинская механическая мастерская. Ремонт с/хоз. машин и оборудования производственых предпр. Треста.
2. Материально-техническая контора (г. Баку). Снабжение хоз. единиц Треста материалами, инвентар. и оборудован.

И. Финансируемые Трестом учреждения.

1. Зональная Виноградо-винодельческая станция в Гяндже.
2. Зональная Плодоягодная станция в Кубе.
3. Зональная Пчеловодная станция в Ленкорани.
4. Сельскохоз. Техникум в Гяндже.
5. Совхозучи в Гяндже и Кубе.
6. Кафедра виноградарства и виноделия при Асхи.

Коммунснаб АССР

организован в январе 1932 года; занимается заготовкой и снабжением стройматериалами и оборудованием всего коммунального и жилищного строительства АССР.

Оборот 1932 г.—850.000 р.

Оборот за 1933 года будет на 150—200% более прошлого года.

Коммунснаб играет большую роль в смысле снабжения районов, как фондируемыми материалами, так и вспомогательными, что ранее неполностью нами было выполнено по заявке района. 1934-й же год должен сыграть самую большую роль в смысле 100% удовлетворения районов АССР материалами и оборудованием, как фондируемыми так и вспомогательными.

Закавказский Научно-Исследовательский Институт Авто-Дорожного Транспорта (Зак. НИАТ)

ставит своей целью

помочь авто-дорожным хозяйствам улучшить и удешевить методы постройки и содержания авто-гужевых дорог и эксплоатации авто транспорта. Для достижения этой цели Зак. НИАТ прорабатывает темы по вопросам изыскания и изучения дорожно-строительных материалов, конструкций и способов производства работ различных типов авто-гужевых дорог, типов и конструкций мостов и других искусственных сооружений на авто-гужевых дорогах, механизации дорожных работ, техно-экономического обоснования маршрутов, эксплоатации авто-транспорта и т. п.

При Институте имеется лаборатория, которая производит анализы и исследования дорог, грунтов, каменных, битминозных и других дорожно-строительных материалов.

А д р е с: Зак. НИАТ, г. Тифлис, ул. Мачабели, 8; телефон 21—18.

ТЕХНИКА ДА ШРОМА

ИЗДАТЕЛЬСКАЯ РАБОТА

Огромный рост культурных потребностей рабочего класса, новые задачи производственно-технической пропаганды профсоюзов, необходимость обеспечения низовых профработников руководящей литературой потребовали усиления издательской работы и перестройки ее в соответствии с новой обстановкой.

В 1931 г. технических учебников было издано: 3 названия, 14,0 п. л. с тиражем в 5,700, в 1932 г. издано 54 названия, 395 п. л. с тиражем 154554, в 1933 г. на I/XII 56 названий, 605,5 п. л. с тиражем 144500.

Характер издаваемых книг в значительной мере меняется, Если в первые годы преобладающее места в издаваемой литературе занимала переводная, то за последние годы возрастает удельный вес оригинальной—чему сильно способствовала проделанная Издательством „Техника да Шрома“ работа по вовлечению в сферу своей деятельности специалистов инженерно-технических и научных сил,

Большой рост дает популярная техническая и массовая литература. В 1931 г. было издано популярной технической литературы 31 название, 76,5 п. л. с тиражем 56.200, массовой—15 названий, 29,5 п. л. с тиражем 51.500.

В 1933 г. популярной технической литературы было издано 64 названий, 355,75 п. л. с тиражем 167.500, массовой литературы 35 названий, 156,25 п. л. с тиражем 88.500.

В связи с развертыванием массовой художеств. литературной работы перед Издательством „Техника да Шрома“ возникает вопрос об издании произведений начинающих рабочих авторов.

В связи с имевшим место до сих пор отсутствием планомерной работы по изданию профлитературы, в настоящее время создана постоянная редакционная коллегия, которая ведет работу по плановому изданию профлитературы, повышению ее качества и по привлечению авторов.

ТЕХНИКА ДА ИПРОМА

СПРАВКА ИЗДАТЕЛЬСТВА 1931 Г.

ВЫХОДА КНИГ

	1931 год			1932 год			1933 год		
	Сколько	Тираж	Форма	Сколько	Тираж	Форма	Сколько	Тираж	Форма
Группа 1 Техническ. учебн.	3	5.700	14,0	54	154.664	385,5	56	144.500	605,5
Группа 2 Проф. литература	70	177.500	150,1	49	113.500	124,0	41	115.000	112,0
Группа 3 По пѣреодич. литер. . . .	31	56.200	76,5	56	206.619	213,0	62	167.500	355,75
Группа 4 Раз. массов. лит.	13	51.500	29,5	32	75.288	81,0	35	88.500	156.25
Группа 5 Художеств. литер.	4	8.500	8						
	124	299.400	278,1	191,0	5.550.071	603,5	194,0	515.500	1.229,5

ТЕХНИКА ДА ШРОМА — В ПЕРВОМ КВАРТАЛЕ 1934 Г. ВЫШЛИ

Группа	Формат	Тираж	Печатных листов
Профлитература	95,5	40.500	107.500
Техучебники	168,75	31.500	484.500
Массовая техническая литература	5	3.000	15.000
По Грузнефти	5,5	1.000	25.000
Разные выпуски	31,5	28.500	469.500
	304,25	104.500	1.079.000

ИЗДАТЕЛЬСТВО

„ПОЛИТКАТОРЖАНИН“

при Грузинском Республиканском Об'единении Всесоюзного Общества Политкаторжан и сс-поселенцев

издает книги революционного содержания:

мемуары, воспоминания бывших на каторге и в ссылке товарищей—старых революционеров подпольщиков.

ИЗДАТЕЛЬСТВО имеет МАГАЗИНЫ

книжно-писчебумажных и канцелярских принадлежностей в Тифлисе:

Магазин № 1 ул. Ленина № 3
„ № 2 „ Кл. Цеткиной № 172
„ № 3 „ Закфедерации № 2

Линевально-переплетная мастерская

— на ул. Чавчавадзе № 1 —

ИЗГОТОВЛЯЕТ

конторские книги, блокноты и пр.

Центральный склад Изд-ва:

спуск Элбакидзе № 1

АЗМЕНЗИЛЬИТТИФАК

г. Баку
ул. Толстого, 187
Тел. 3—32—25

Организация жилищной кооперации в Азербайджане относится к 1923 году. Первые Жилтоварищества созданы в Баку, и 25 Октября 1924 г. они об'единяются в Бакинский Союз жилищной кооперации. До 1927 года, когда впервые возникли РЖСКТ жил. кооп. движение шло исключительно по линии арендной кооперации.

К 1929 году движение это перебрасывается из Баку на периферию.

В том же году организуются первые РЖСКТ в г. г. Гяндже и Нухе. В последующие годы там же начинает свою деятельность и арендная кооперация.

3-го Марта 1930 года Бакжилсоюз был преобразован в Азербайджанский Союз жилищной Кооперации „АЗМЕНЗИЛЬИТТИФАК".

С этой даты и начинается правильное плановое развитие жилкооперации в Азербайджане. К началу 1934 года ею охвачены г. г. Гянджа, Нуха, Нахичевань, Степанакерт, Ленкорань, Закаталы, Куба и Агдам.

Основной стержень жилкооперации—г. Баку. Его удельный вес в этой области держится на уровне 90%.

БАКЖИЛСОЮЗ

г. Баку
ул. Толстого, 187
Тел. 3—32—25

16/IV-1933 г. кооперация г. Баку организовала свой городской союз с хозпредприятиями: производством стройматериалов, транспортом, ремонтной конторой и к-рой снабжения.

Ход развития жилкооперации:

	РЖСКТ		ЖАКТ'ы		ВСЕГО		РЖСКТ		ЖАКТ'ы		ВСЕГО	
	На 1/I 1926 г.	На 1/I 1934 г.	На 1/I 1926 г.	На 1/I 1934 г.	На 1/I 1926 г.	На 1/I 1934 г.	На 1/I 1926 г.	На 1/I 1934 г.	На 1/I 1926 г.	На 1/I 1934 г.	На 1/I 1926 г.	На 1/I 1934 г.
Число членов (в тыс.) .	—	8,0	3,0	39,5	3,0	47,5	—	7,8	3,0	34,9	3,0	42,7
Паенакопление (в т. р.)	—	380 ,0	37,0	800,0	37,0	4600,0	—	3750	37,0	780,0	37,0	4530,0
Капиталовложен. (в т. р)												
а) Новое стр-во . . .	—	12600	—	—	—	12600	—	12300	—	—	—	12300,0
б) Капит. ремонт. . .	—	—	1400	10500	1400	10500	—	—	1400	10500,0	1400,0	10500,0
в) На культстроит. .	—	—	—	441,0	—	491,0	—	—	—	410,0	- -	410,0
Жилфонд (тыс. кв. м.) .	—	63,0	578,2	1300	578,2	1368,0	—	61,0	578,0	1220,0	578,0	1381,0
Население (в тыс.) . . .	—	24,0	62,0	217	62,0	241,0	—	23,0	62,0	203,0	62,0	226,0
Доходы (в т. р.)	—	—	242,2	6267	242,0	6267	—	—	242,0	5731,0	242,0	5731,0
На 1 кв. м. в год . . .	—	—	1,60	4,82	—	—	—	—	1,60	4,70	1,60	4,70

ЗАКАВКАЗСКОЕ
ПРЕДСТАВИТЕЛЬСТВО
В/О „ТОРГСИН"
ТИФЛИС
Пушкинская № 5
Телефон 26—61

ТОРГСИН

Всесоюзное об'един. по торговле с иностранцами
С. С. С. Р. НАРКОМВНЕШТОРГ
— ТОРГСИН —

U.S.S.R. People's Commissariat for foreign trade
— TORGSIN —
All-Unioon company for trade with foreigners

Система В/О „ТОРГСИН" в Закавказье имеет свыше 100 универмагов и специализированных магазинов, обслуживающих нужды граждан, Все товары ТОРГСИН'а продаются в неограниченном количестве всем лицам, имеющим лом золота и серебра, золотые и серебряные монеты старой чеканки, бриллианты, иностранную валюту и получающим переводы из-заграницы.

Отправитель переводов, живущий заграницей может предложить ТОРГСИН'у выдать адресату определенный товар или предоставить ему право выбора товара. Переводы могут высылаться из всех стран мира через заграничные банки или по почте на имя ТОРГСИН'а с указанием адреса переводополучателя.

Магазины ТОРГСИН'а все время получают большие партии хлопчато-бумажных тканей, заграничное сукно, шерстяные товары, большой ассортимент готового платья, трикотаж, меха, продукты питания, хозяйственные принадлежности, а также автомобили, мотоциклы, велосипеды и проч. импортные товары.

Кроме того ТОРГСИН обязуется выполнять заказы покупателей по поставке тех товаров, которые не имеются в магазине к моменту покупки.

ТОРГСИН берет на себя обязательство передавать товары не только на руки, но и пересылать их во все пункты Советского Союза.

ТОРГСИН отпускает товары исключительно высокого качества и в хорошей упаковке.

Прием бытового золота, серебра и бриллиантов производится в скупочных пунктах при магазинах.

Цены на все товары снижены от **40** до **60** %.

За всеми справками можно обращаться в Закавказское Представительство В/О „ТОРГСИН" и его Республиканские конторы:

по ГРУЗИИ—Тифлис, Пушкинская ул. № 5,

по АЗЕРБАЙДЖАНУ—Баку, ул. Малыгина № 6,

по АРМЕНИИ—Эривань, площ. Шаумяна.

Учрежденный в 1922 г. при бывш. ОБВНЕШТОРГЕ республик Закавказья ЗАКГОСТОРГ в настоящее время является Государственным Экспортно-Импортным Об'единением, осуществляющим в пределах ЗСФСР заготовку и переработку промышленной и сельско-хозяйственной продукции и сырья, предназначенных для экспорта, и представляет собою крупнейшую организацию в системе Внешторга, с торговым оборотом, достигшим в 1932 г. около 40 милл. руб.

Экспортную и импортную торговлю со странами Запада Закгосторг ведет через соответствующие общесоюзные Об'единения, состоящие при НКВТ СССР, а с Востоком (Восточно-Анатолийские вилайеты Турции и отчасти Персия) непосредственно на основе внешне-торговой монополии.

Для осуществления своей торговой деятельности ЗГТ имеет сеть затотовительных и приемочных пунктов, склады в районах заготовок и отгрузки и торговые базы в пограничных пунктах и портах Закавказья.

Руководство и управление системой проводится в Республиках Отделениями Закгосторга, находящимися в Баку, Эривани, Ленинакане, Батуме, Сухуме и Поти, а также представительством в Москве.

Закгосторг имеет контору в Эрзеруме и представителя в Персии.

Правление Закгосторга находится в Тифлисе. При нем же организован центральный оперативный аппарат.

В номенклатуре товаров ЗГТ, устанавливаемой Наркомвнешторгом, одной из крупнейших статей являются КОВРЫ. Начав с экспорта закупаемых у населения старых ковров, Закгосторг совместно с кустарной кооперацией постепенно организовал, широко развернул и усовершен-

ЗАКАВКАЗСКОЕ ГОСУДАРСТВЕННОЕ ЭК
ОБ'ЕДИНЕНИЕ ПРИ НАР
„ЗАКГО

ствовал кустарное ковроткачество, внедряя образцы и рисунки, отвечающие экспортным требованиям, в результате чего, экспорт новых ковров в 1933 году составил более 70% всего коврового экспорта.

Значительное из года в год возростающее значение в операциях Закгосторга имеет экспорт ШЕЛКОПРОДУКТОВ (грена, фризон)

ПЛОДОЭКСПОРТ занял в 1933 г. более 25% общей суммы экспорта ЗГТ. Высокое качество экспортируемых плодов получило оценку на Парижской с/х. выставке, присудившей Закгосторгу похвальный лист.

Наряду с непосредственной торговой деятельностью, Закгосторг ставит своей задачей развитие различных отраслей сельского хозяйства и промышленности, в целях увеличения экспортной продукции и повышения ее качества и рентабельности.

Импорт из стран Запада в оборотах ЗГТ играл до 1930 г. значительную роль и состоял в основном из машин, сельхозорудий и промышленного оборудования. В последние годы импорт этих об'ектов, в связи с гигантским ростом советской тяжелой промышленности, резко сократился, занимая в оборотах Закгосторга менее 3%.

Импортные операции по Востоку, основным видом которых является закупка продукции животноводства, остались без существенных изменений, составляя, примерно, половину и/оборотов по торговле с Востоком.

Программа Закгосторга по экспорту в страны запада на 1934 г. увеличена почти на 50% против 1933 г.

Ознакомиться с товарами ЗГТ можно в музее Закавказского Экспорта (Тифлис ул. Сабо Сулханишвили, № 11), где выставлены экспортные экспонаты.

СПОРТНО-ИМПОРТНОЕ И ЗАГОТОВИТЕЛЬНОЕ
КОМТАЖПРОМЕ С. С. С. Р.
СТОРГ"

Азербайджанский Союз Кооперации Инвалидов АССР

АЗАЛИЛИТТИФАК

Система Кооперации Инвалидов

ставит своей целью устройство трудовых кооперативных об'единений, в которых мог-бы быть целесообразно использован труд инвалидов.

Возникшая в 1924 году из трудовой Коммуны имени т. Орджоникидзе в составе маленьких разрозненных артелей, система кооперации инвалидов превратилась за 10 лет в значительный фактор народного хозяйства. В системе Азалилиттифак на 1/I-34 г. производственных торгово-производственных, трудовых и сельско-хозяйств. об'единений по всему Азербайджану имеется 46 с общим числом занятых в них—2822 ч., из коих инвалидов—2167.

РАСПРЕДЕЛЕНИЕ АРТЕЛЕЙ И ХАРАКТЕР ИХ ДЕЯТЕЛЬНОСТИ:

ПО ГОРОДУ БАКУ

1. Бакинметпром—Металлообрабатывающ. пром.
2. Бакинлеспром — Деревообделочное и чемоданное производ.
3. Бакинкоопуглпром—Разработка лесных дел. (уголь дрова)
4. Им. Нариманова—Швейная промышленность
5. Перламутр—Пошивочное и ватное производство
6. Серп и Молот—Трикотажное, типографск. и переплетн. пр-во
7. Смена—Игрушечное пр-во
8. Закфедерация—Зеркальное и красильное пр-во
9. Залог Победы—Кондитерск. пр-во, выр., галет, сушек, Газирован. воды
10. Инкоопрыба—Рыбокопчение
11. Взаимопомощь—Расфасовка предм. широкого потреб.
12. Гюлистан—Мыловарен. и гончарное пр-во
13. Им. Мамед'ярова Кожевенное, щорное производство и кожгалантерея
14. Ремстрой—Ремонтно-строит. работы
15. Труженик—Красильное пр-во, весы, парикмахерск. дело,
16. Труд Переписка, переводы
17. Коопларек—Про-во газирован. вод и розничная торговля
18. Молпродукт—Общественное питание

Азербайджанский Союз Кооперации Инвалидов АССР

АЗАЛИЛИТТИФАК

В РАЙОНАХ

Артели: I-го мая и им. Р. Гусейнова, в Гяндже, 3-й Интернационал в Кубе, Красн. Кооператор в Кюрдамире. Шемахинкоопторг в Шемахе, Захмет, в Геокчае, Новый Труд в Шамхоре, Крестьянск. тружен. в Барде, Имени Ага Султанова в Баскале, Апрельская Рев. в Сальянах, Им. Мамедханова в Агдаме, Красн. Кружок в Шуше, Захмет в Агдаше, Захмет Кахраманы в Нухе, Меданиэт в Закаталах, Красн. Восток в Степанакерте, Кр. Аскер в Белоканах, Красный Маяк в Джебраиле, Парижская Коммуна в Карягине, Ударник в Ленкорани, Голос Инвалида в Астрах-Базар, Шарк в Нахичевани, Красн. Октябрь в Елудже, Даглы в Джагрынах, Ишиг в Ордубаде, Красный Труд в Сабир-Абаде, Красная Звезда в Кедабеке, им. 15-й Годовщины в Хачмасе, и Гигант в Казахе.

Все артели работают преимущественно на приобретаемом в порядке самозаготовок и на давальческом сырье, используя утиль и отходы.

Розничный товарооборот в котором занято 450 человек инвалидов составляет 10 мил. руб., в том числе по Баку—6 мил. 480 тыс. руб. Производственный план 1934 года—24 мил. руб.

Финансовое состояние системы, обладающей собственным капиталом свыше 4 млн. р., вполне устойчиво.

Среди инвалидов ведется культмассовая и политико-воспитательная работа, создан клуб и организованы 12 Ленинских уголков, одна библиотека, стацион. и 24 передвижн., кружки самодеятельности, читальня и т. д. Дети инвалидов обслуживаются детскими домами, яслями и пионер-базой.

Качество и своевременность выполнения заказов предприятий и учреждений гарантируется.

СОЮЗ ПРОМКООПЕРАЦИИ АРМЕНИИ

„АЙТНАРКООП“

С О Ю З
ПРОМКООПЕРАЦИИ АРМЕНИИ

„АЙТНАРКООП“

Организован 16 августа 1926 года. В Союз входят 89 артелей.

Промкооперация Армении обнимает следующие основные отрасли кустарной промышленности: Ковроткацкую, текстильную и трикотажную, ткацкую, кожевенную, пищевкусовую, химическую, производство стройматериалов, металлических изделий и ремонт с/х-машин, обозостроение и все виды производства широкого потребления и научно-художественую промышленность.

СОЮЗ ПРОМКООПЕРАЦИИ АРМЕНИИ

Продолжение

„АЙТНАРКООП“

ДИНАМИКА

КООПЕРИРОВАНИЯ КУСТАРЕЙ
И
ВАЛОВОЙ ПРОДУКЦИИ

ПРОИЗВОДСВА

Год	Числ. кооп. куст.	Валовая продукция в тыс. руб.
1927 году	720 чел.	250,2
1928 „	3327 „	2731,6
1929 „	5701 „	5486,4
1930 „	9534 „	9854,4
1931 „	10913 „	20823,333
1932 „	9175 „	26000,0
1933 „	6893 „	27300,90 (по неизмен. ц.)

КАПИТАЛЬНОЕ СТРОИТЕЛЬСТВО

За последний год Айтнакооп. строились:
1) Ковроткацкая ф-ка . . . . 47.000 руб.
2) мастер. по хим. мойке ковров 150.000 „
3) Общежитие . . . . . 90.000 „
4) Станки . . . . . 55.000 „

В настоящем году строится:
Здание „Лепсе“ 400.000 руб.
„ шелкоткацкое 150.000 руб.

СОЮЗ ПРОМКООПЕРАЦИИ АРМЕНИИ

Продолжение

„АЙТНАРКООП“

КУЛЬТМАССОВАЯ РАБОТА

За 1933 г. на культурное обслуживание израсходовано 560.000 руб.(на Красные уголки, клубы, библиотеки, читальни, стенгазеты, кружки и т. д.)

По всей системе Айтнаркоопа имеется 38 физкульт. кружка В 1933 году израсходовано на них 30.000 руб., расходы предусмотренные на 1934 год: 36.000 руб.

Общее число членов физкульт. кружков 1045 человек. Сдали из них ГТО—полностью 546 чел.

ПО ЛИНИИ УЛУЧШЕНИЯ СОЦБЫТОВЫХ И САНИТАРНЫХ УСЛОВИЙ АРТЕЛЕИ

За 1933 год в санатории Союза отправлено 80 членов артелей, в дома отдыха 300;,в яслях Айтнаркоопа, в Эривани, Ленинакане, Караклисе, Степанаване находится 1.140 детей.

При артелях организовано 15 закрытых столовых, обслуживающих 2.500 рабочих.

За 1933 год через организованные при артелях Кооп. Хоз. было обработано посевной площади 278 гектар.

СОЮЗ ПРОМКООПЕРАЦИИ АРМЕНИИ

Продолжение

„АЙТНАРКООП“

КОВРОВОЕ ПРОИЗВОДСТВО

Основное производство Айтнаркоопа:-ковроткачество-распространено по всей Армении. Работа производится на дому и в общ. мастерских.

ЗА 1933 ГОД ВЫРАБОТАНО

10,760 кв. м. ковров и в 1934 г. будет выработано 12,300 кв. м. Качество работы—экспортное.

СОЮЗ ПРОМКООПЕРАЦИИ АРМЕНИИ

Продолжение

„АЙТНАРКООП“

ДВИЖЕНИЕ СТАТЕЙ
АКТИВА И ПАССИВА

баланса Айтнаркоопа за указанное время дает следующую картину: (В тыс. руб.)

	1/I-33 г.		1/X-33 г.	
	Сумма	%	Сумма	%
Актив				
I. Оборотные средства.				
Денежные средства	913,2	4,1	972,2	5,2
Продукция, товар. сырье и материал	704,6	21,1	5421,8	29,1
Документы полученные и расчеты (дебитов)	5960,2	26,7	3044,9	16,3
Итого сред. оборот . .	11578,0	51,9	9438,9	50,6
II. Внеоборотные средства				
Имущество и капит. затраты . . .	5154,5	23,2	5979,3	32,1
Паи, спецвклады и долгосрочные ссуды	4714,9	21,9	2720,2	14,6
Прочие сред. вне оборот.	830,9	3,7	469,6	2,7
Итого внеоборот. сред.	10700,3	48,1	9169,1	49,4
Баланс . .	22278,3	100	18608,0	100
Пассив				
I. Привлеченные средства				
Займы и кредиты долгосроч. . . .	6141,1	27,6	4549,6	24,4
„ „ „ краткосрочные (кредиторы)	7286,3	32,8	4226,0	22,7
Итого прив. средст. . .	13427,4	60,4	8775,6	47,1
II. Собственные средства и результаты.				
Основной оборотный и паевой капиталы и фонды	7587,6	33,1	8248,4	44,3
Накопление	1463,3	6,5	1584,0	8,6
Итого соб. сред. . . .	8850,9	39,6	9832,4	52,9
Баланс . . .	22278,3	100	18608,0	100

НАРОДНЫЙ КОМИССАРИАТ СНАБЖЕНИЯ ССР Грузии

Ул. Луначарского, 8
Телефоны: № 9 — 64
5 — 05
7 — 05
11 — 87
13 — 92
14 — 52
Автомат 2 — 65

ПЛАНИРУЕТ и РЕГУЛИРУЕТ

всю торговлю на территории ССР Грузии

ПРОВОДИТ СНАБЖЕНИЕ

централизованными фондами пром- и продтоваров и регулируемыми товарами всех об'ектов снабжения по ССР Грузии.

ПЛАНИРУЕТ и РУКОВОДИТ

всей пище-вкусовой промышленностью Грузии через следующие свои отраслевые Управления и Об'единения:

1. Управление табачной промышленности
2. Грузтабаксырье
3. Управление мясо-жировой и холодильной промышленности
4. Управление рыбной промышленности
5. Управление консервно-плодоовощной и сахарной промышленности
6. Управление местной промышленности.

КУРОРТЫ СС

Исключительный рост промышленности и сельского хозяйства ССР Армении, сопровождающийся интенсивным увеличением числа промышленных рабочих и колхозников, настоятельно требует, чтобы дело здравоохранения в Армении не отставало от развития ее народного хозяйства и всемерно содействовало бы выполнению и перевыполнению ее хозяйственных планов.

До провозглашения Советской власти в Армении, в не насчитывалось всего до двухсот больничных коек и нес колько десятков врачей. Сейчас врачей уже свыше 500, коек 2.500. За 13 лет существования Советской власти Армении, в ней выстроены крупные клиники, организо ваны медицинские институты и создана цепь амбулато рий, больниц и лечебно-профилактических учреждений

Во времена царизма и дашнаков в пределах современной Армении подлинных курортов не было. Существовали лишь курортные местности, так называемые курортные ресурсы, и на их развитие Наркомздрав ССРА обратил особое внимание с первого же дня своего существования.

Первые курортные об'екты деятельности Наркомздрава Арзни и Делижан. До 1928 года Арзни был прими тивной народной „здравницей", куда больные сте кались самотеком. Делижан, хотя издавна и поль зовался славой прекрасной климатической станции но все же неизменно оставался лишь „дачной мест ностью". Наркомздрав Армении развернул в 1924 г первый в Делижане санаторий для туберкулезных

В 1934 году в Делижане строятся туб. санатории Цустрахом и Есекопромсоюзом, в связи с чем, количество санаторных коек для туберкулезных будет доведено в 1935 г. до 400.

В результате исторического решения ЦК ВКП(б) 31-г октября 1931 года о курортном деле в Закавказьи Наркомздраву Армении отпущено за 1932—33 г. г на курортное строительство около 2 х миллионо рублей, в два раза больше, чем с 1929 года п 1931 год, что создало возможным развитие не тольк Арзни и Делижана, но и ряда других курортов

ХАРАКТЕРИСТИКА ВАЖНЕЙШИХ КУРОРТОВ АРМЕНИИ

КУРОРТЫ ОБЩЕГОСУДАРСТВЕННОГО ЗНАЧЕНИЯ

Курорт АРЗНИ

(с группой министочников: Аркел, Кетран и Кенсали).

Бальнеопитьевой курорт АРЗНИ—находится в Котайском районе, расположен на высоте 1250 м. н/у. м., в ущельи реки Раздан (Занга). В нем—несколько источников. Главные из них: №№ 1, 5, 7, 15, 35, 42. Источники №№ 5 и 7 исключительно питьевые (как прекрасная на вкус, освежающая столовая вода), а остальные используются и для питья, и для ванн. Источники Арзни относятся к типу углекисло-глауберо-землисто-соляных вод.

Для них характерно большое содержание углекислоты, (в некоторых источниках доходящее до 4 гр. на литр), сравнительно высокая температура—до 21,5°С, и богатый минеральный состав.

Самый мощный фонтанирующий источник—№ 15—дает 2 миллиона литров минводы в сутки. Все же источники, вместе взятые, дают в сутки до 3 миллионов литров.

Климат АРЗНИ—континентальный; зима сравнительно холодная, лето умеренно-жаркое. Солнечных дней в Арзни очень много. Радиация чрезвычайно высокая. Летняя жара умеряется северо-западными ветрами, которые в июле и августе несколько усиливаются в послеполуденное время. Осень в Арзни продолжительная, теплая. Сезон—от мая до конца ноября. В Арзни имеются рентгеновский и физиотерапевтический кабинеты, лаборатории, поликлиника и аптека. Курорт обеспечен высококвалифицированными медработниками.

Пути сообщения. От Эривани курорт Арзни находится в 25 клм. На протяжении 18 километров, магистральное шоссе Эривань-Делижан гудронировано. От главного шоссе отходит шоссе построенное специально для Арзни, длиною 6 клм. Содержится оно в прекрасном состоянии. Сообщение, пока что, автомобильное, летом же 1935 года будет закончена жел. дорога из Эривани в Арзни.

ПОКАЗАНИЯ.

1. **Болезни сердечно-сосудистой системы,** без резких расстройств компенсаций.
2. **Болезни желудка и кишек,** с пониженной кислотностью и отсутствием соляной кислоты.
3. **Болезни нервной системы,** особенно неврозы и ангионеврозы; невралгия и невриты.
4. **Болезни органов движения.**

КУРОРТЫ ССР

ХАРАКТЕРИСТИКА ВАЖНЕЙ

КУРОРТЫ ОБЩЕГОСУДАРСТВЕННОГО ЗНАЧЕНИЯ

Курорт ДЕЛИЖАН

(Делижанская группа с источниками „Делижан"-„Бадан-Чай" и источниками у села Никитино).

Климато-терапевтический и бальнеологический курорт Делижан—находится в одной из живописнейших местностей ССР Армении, в 39 киломе. к востоку от ж. д. станции Караклис, в 108 киломе. к северу от г. Эривани. Связь с Эриванью поддерживается автобусами. Прекрасная шоссейная дорога проходит мимо исключительного по своей красоте высокогорного оз. Севан, на высоте 1960 м. н|у. м., и спускается через, так называемый, Семеновский перевал [высшую точку дороги] по прекрасному лесистому ущелью в Делижан. От станции же Караклис автобусы идут по шоссе среди прекрасного леса.

Окрестности Делижана, кроме леса, богаты рудоносн. жилами [среди них прекрасный мрамор] и мин-источниками, из котор. большую бальнеологическую ценность представляет углекисло-щелочный источник „Делижан" [Бадан-Чай], в красивом ущелье, в 6-ти километрах от курорта. Недалеко находится небольшое изумительно живописное озеро „Парз-Лич", что означает „Зеркальное озеро", расположенное в густом лесу. Не менее красиво ущелье Агарцина. Окрестности Делижана имеют все предпосылки для развития туризма. Делижан расположен в самой широкой части весьма живописного, зонально расположенного ущелья реки Акстафинки, при слиянии с нею двух горных речек: Голсенки и Делижанки, на высоте 1258 м. н|у. м. Делижан хорошо защищен от сильных ветров окаймляющими ущелье высокими горными цепями Малого Кавказа, снежными хребтами и альпийскими возвышенностями, вышиной более 2.000 м. н|у. м. Горные массивы Делижанского ущелья покрыты густым и богатым по разнообразию лесом [бук, дуб, сосна, граб]. В Семеновке, находящейся в альпийской зоне, создан крупный молочный совхоз.

Делижан является прекрасным климатическим курортом. По своей высоте он близок к лучшим курортам нашего Союза: Абастуману и Теберде. Делижан богат солнечными днями и отличается необычайно мягкой зимой. Чрезвычайная сухость воздуха, весьма слабые ветры—выгодно отличают его от других климатических станций нашего Союза.

По своим климатическим условиям курорт Делижан функционирует круглый год.

ПОКАЗАНИЯ.

При туберкулезе. 1. Туберкулез легких подострый и хронический, прогрессирующий, стационарный всех трех стадий по Турбан-Гергардт, без резко выраженных явлений туберкулезной интоксикации. 2. Ранние инфильтраты, хронические плевриты. 3. Хронические туберкулезные перитониты с образованием спаек, или рецита. 4. Туберкулез легких при наличии хронического катарра верхних дыхательных путей. Начальная форма гортанного туберкулеза без глубоких поражений хрящей. 5, Все стадии хронической туберкулезной интоксикации у детей, помимо ТБК легких. 6. Подострый и хронический туберкулез костей и суставов без кахексии и при удовлетворительной работе сердца. 7. Спондилиты и ТБК больших суставов в затухающей стадии и не препятствующие движению больных. 8. Туберкулез лимфатических желез поверхностных и глубоких, бронхиальных и мезентериальных и ТБК брюшины, без резкаго повышения температуры. 9. ТБК кожи, даже при изъявлении.

Показания при нетуберкулезных заболеваниях. 1. Неразрешающиеся пневмонии, бронхиты, катарры верхних дыхательных путей, пневмокониозы, бронхиальная астма в связи с заболеваниями верхних дыхательных путей, или в связи с увеличением бронхиальных желез. 2. Заболевания дыхательных органов профессионального характера. 3. Диабет в легкой форме, ожирение при удовлетворительной работе сердца. 4. Хронические периоститы, оститы, бурситы, полиартриты типа ПОНСЭ, хронические остеомелиты, с рецидивирующими свищами, упорно не заживающие язвы и флегмоны. 5. Хронический нефрозы и нефриты [в теплый период года]. 6. Упадок питания и малокровие после перенесенных истощающих заболеваний. 7. Легкая степень неврастении [торпидные формы] и неврозы сердца.

К группе Делижана относится также отмеченный выше источник „Делижан" [Бадан-Чай] с температурой 11,5° С, с дебетом до 120.000 литров в сутки.

Источник „Делижан" углекисло-щелочной с большим количеством свободной двуокиси углерода. Он является близким аналогом источников Боржома и Виши.

Показания для лечения этой водой: 1. Заболевания желудочно-кишечного тракта с повышенной кислотностью. 2. Хронические язвы двенадцатиперстной кишки. 3. Болезни обмена веществ. 4. Катарры мочевого пузыря с кислой реакцией мочи.

В Делижанскую группу входят также источники у сел. Никитино, которые сейчас изучаются. Особый интерес представляет обнаруженный там серный источник.

ШИХ КУРОРТОВ АРМЕНИИ

ЛЕЧЕБНЫЕ и ТУРИСТИЧЕСКИЕ МЕСТНОСТИ ОБЩЕГОСУДАРСТВЕННОГО (ВСЕСОЮЗНОГО) ЗНАЧЕНИЯ

1. Озеро „СЕВАН“—с водной поверхностью в 1413 кв. клм. среди климатических станций Армении занимает особое место. Это чудесное создание природы, расположенное на высоте 1920 метров, обладает таким богатством курортных факторов и в такой комбинации, которая больше нигде не встречается:

а) высокогорный сухой климат, б) чистый беспыльный „морской“ воздух, в) незначительные суточные амплитуды температуры и влажности, г) богатая солнечная радиация, д) обширная водная поверхность, дающая диффузную радиацию, е) теплая вода (19,5°) и хорошие пляжи.

Озеро СЕВАН находится от Эривани в 66 клм. Связь поддерживается автобусами по прекрасному шоссе Эривань-Делижан, проходящему через село Еленовку, на западном берегу озера. Кроме магистрального шоссе от Еленовки идет шоссе также в сторону Нор-Баязета и через него до Басаргечара (противоположный берег озера Севан). Сообщение между отдельными пунктами побережья Севана поддерживается баркасами. Для туристических целей строится большой пароход.

Исключительного внимания заслуживает **Гюнейское побережье** (Гюней означает „солнечное“) Севанского озера, с его Арданышским заливом и живописной бухтой „Глаголь“, где благодаря защищенности от ветров, возможности купального спорта, высоте местоположения, теплоте воздуха (Гюнейское побережье самый теплый уголок Армении)—климатические условия наиболее благоприятны для лечения не только легочных, но и нервных больных.

На Гюнейском побережьи растут абрикосы и персики, цветение которых на такой высоте начинается часто в феврале. Среднегодовая температура на побережье—6,8°.

Остров СЕВАН—находится в 3-х клм. от пристани пароходства Армении (у сел. Еленовка) и в 1 клм. от специальной для острова построенной пристани. На острове Севан расположен Дом Отдыха Арм. ГПУ. Сообщение с островом поддерживается рейсами баркасов и моторных лодок. Сезон июль, август сентябрь и половина октября.

ХАРАКТЕРИСТИКА ВАЖНЕЙ

КУРОРТЫ РЕСПУБЛИКАНСКОГО ЗНАЧЕНИЯ

а) Климатические станции.

1. **Гюллакарак („Большой сосняк“).** Район Степанавана. Климатической ценностью исключительно соснами богатой местности, лежащей в лесу на высоте 1500 метров является: ровная температура со средней годовой—7,3°, малая ее амплитула, мягкая безветреная зима и не жаркое лето. В Гюллакараке в лесу Наркомздрав ССР Армении строит большую санаторию **Степанаванская долина** издавна известна как наилучшее место для лечения легочных и анемичных больных, особенно детей.

От станции Калагеран к „Большому Сосняку„ ведет шоссейная дорога длиною в 17 км. а от шоссе Караклис-Степанаван до него лишь 1,5 клм. Поездка от станции Караклис особенно интересна: шоссе проходит через Бзовдал и Двалский перевал по чрезвычайно живописной местности.

2. **Склоны Арагаца (Алагеза).** Исключительно красивый склоны Алагеза: „Арагац“ отстоит от Эривани приблизительно в 65 клм. Сообщение поддерживается по прекрасному шоссе. Дорога проходит по живописной местности, особенно у города Аштарака богатого виноградниками. Везде по пути и на склоне Арагаца имеется хорошая питьевая вода.

3. **Караклис** климатическая станция с прекрасным домом отдыха за городом, расположенным в лесистой местности, находится на высоте 1324 м. Климат Караклиса мягкий, приблизительно такой же, как и Делижана. Весною бывают частые дожди. Сезон от начала июня до конца октября. Дом отдыха функционирует круглый год Караклис находится на линии ж. д., у одноименной ж. д. станции.

Даралагез и Зангезур,—Красота некоторых уголков Исти-Су в Даралагезе, Татеве и Герюсы в Зангезуре настолько своеобразна что трудно поддается описанию. Все они отличаются здоровым горным климатом, а наличие прекрасных пастбищ дает возможность создать здесь кумысолечебные пункты.

б) Бальнеологические станции.

1. **Так-Джур или Джермук.** (Исти-Су Даралагезский)—находится возле селений Исти-Су и Кушчибиляк, в верховьях восточного Аракса, в 205 клм. от Эривани по хорошей шоссейной дороге. От ближайшей ж. д. станции Норашен (Эривань-Джульфинской ж. д. линии) курорт Так-Джур отстоит в 95 клм.

Источник Так-Джур (Даралагезский или Армянский) замечателен своей температурой в 45°. По своему химическому составу его вода приближается к Карлсбаду (углекисло-глауберо-щелочные термы). Дебет Исти-Су равняется 300.000 литрам в сутки. Курорт Так-Джур показан при болезнях печени, обмена веществ, подагре и др.

2. **Источник „Кенсали“**—из группы Озонлярских источников, находится в 15 клм. севернее Арзни. Из Эривани по прекрасному шоссе Эривань-

ИНСТИТУТ КУРОРТОЛОГИИ

ШИХ КУРОРТОВ АРМЕНИИ

Делижан, до Молоканского села „Сухой фонтан" 36 клм. оттуда по грунтовой дороге до Озонляра приблизительно 10 клм. Источник Кенсали находится на высоте 1350 м. н/у. моря. Его минеральная вода является углекисло-щелочно-соляной, типа Зельтерс. Дебет—120.000 литров в сутки.

ПОКАЗАНИЯ.

Заболевания желудочно-кишечного тракта (катарры), запоры, болезни обмена веществ, заболевания верхних дыхательных путей.

3. Источник „Давалу"—находится в 48—50 клм. от г. Эривани, недалеко от недавно выстроенного цем. завода „Гигант". Сообщение жел. дорожное, до станции Арарат (быв. Давалу). Источники-их около 17—находятся от станции в 3—5 клм.; дебет воды одного лишь главного из них: 6 млн. с лишним литров в сутки. Его вода слабо минерализована, температура ее около 24,5°. Кроме купанья, вода эта пригодна для питья, особенно при почечных заболеваниях. Лечению здесь болезней почек способствует еще и сухость климата. Кроме того, показаны миозиты, подагра, хронический суставной ревматизм, невриты, невралгии. Наличие виноградных садов делает возможным комплексное лечение.

ЛЕЧЕБНЫЕ и ПРОФИЛАКТИЧЕСКИЕ МЕСТНОСТИ РЕСПУБЛИКАНСКОГО ЗНАЧЕНИЯ

1. „НОРК"—утопающий в садах пригород Эривани, расположенный на высоте 1350 метров, отличается от Эривани большей сухостью, чистотой воздуха и меньшими суточными колебаниями t°. „Норк"—прекрасный профилактический санаторий для детей.

2. ДАРАЧИЧАГ (Цахкадзор)—„Долина цветов", прекрасная климатическая станция с благоустроенным домом отдыха и лагерями для пионеров. Весь окружен лесами, расположен на высоте 1710 метров. От Цахкадзор до Эривани—52 клм. по прекрасному шоссе. В окрестностях Цахкадзора в лесу имеются минеральные источники приятной на вкус газированной воды, известные у жителей под названием „Тту-Джур", что означает „кислая вода".

3. КИЗИЛ-КОЧ—расположен на высоте 1500 метров н/у. моря, в живописной местности недалеко (в 35 клм.) от г. Ленинакана. Сообщение по шоссе. Климат Кизил-Коча характерный для высокогорных климатических станций.

5 ТА ЕВ,—находится на высоте 2017 метров н/у моря в районе г. Герюсы, богат минеральными источниками. Местность чрезвычайно живописная. Климат высокогорный.

5. ЭРИВАНСКИЕ ЛЕЧЕБНЫЕ ГРЯЗИ.—В 3-х килом. от Эривани, вблизи озера Тохмахан-Гел, имеются лечебные грязи.

СПИСОК

учреждений здравоохранения Гянджинского района на 1 января 1934 года

Город ГЯНДЖА

Здравотдел Гянджинского района—Ул. Джапаридзе, здание Гянджсовета
Больница имени Нариманова с отделениями: терапевтическим, хирургическим, гинекологическим, глазным, нервным, ушно-горловым и кабинетами: рентгеновским и физио-терапевтическим—250 коек—ул. Сабира
Городская больница с отделениями: терапевтическим, кожно-венерическим и заразным—175 ул. Шаумяна
Кожно-венерологический диспансер—75 коек—ул. Везирова
Родильный Дом с абортарием—75—ул. Шаумяна
Больница при Исправтруддоме с амбулаторией—10 коек—Исправтруддом
Поликлиника № 1 с кабинетами: терапевтическим, хирургическим, гинекологическим, детским, ушногорловым, глазным и зубо-врачебным—ул. Джапаридзе
Поликлиника № 2 с кабинетами: терапевтическим, хирургическим, гинекологическим, глазным, ушно-горлов., детским, зубо врачебн. и зубо-технической лабораторией—ул. Джапаридзе
Поликлиника № 3 фабрично-заводского района с кабинетами: терапевтическим, хирургическим, гинекологическим, ушно-горловым, детским и зубо-врачебным—Рабочий поселок
Туберкулезный диспансер—Крепостная ул. № 12
Санитарно-бактериологическая лаборатория—Ремесленная ул. № 5
Шахсеванская врачебная амбулатория—ул. Сабира
Багманлярская больница с амбулаторией—16 коек—ул. Азизбекова
Красносельская врачебная амбулатория—Красное село
Детская консультация № 1 с женским кабинетом—Раб. поселок
Детская консультация № 2 с женским кабинетом—ул. Шаумяна здание Роддома
Амбулатория при строительстве Зак. ГПУ—Военный поселок

Здравпункт при Текстильном комбинате—при прядильно-ткацкой фабрике
„ „ суконной и швейной фабр.—при фабриках
„ „ маслобойно-мыловаренном комбинате—при маслобойном заводе
Амбулатория при совхозе Привокзальное—при совхозе
„ „ Алюминьстрое—при Алюминьстрое
„ „ Закнихи—при Закнихи
„ „ кирпичном заводе—при заводе
Детские ясли при Текстильном Комбинате—120 коек—Прядильно-ткацкая фаб.
„ „ „ суконной фабрике—40 коек—Суконная фабр.
„ „ „ швейной фабрике—40 коек—Швейная фабр.
„ „ № 1—30 коек—Крепостная ул. № 12
„ „ при женклубе—20 коек—ул. Азизбекова
„ „ „ 2 Аз. стр. полку—25 коек—ул. Сабира
„ „ „ 9 полку—25 коек—ул. М. Горького
Багманлярские детские ясли—20 коек—Багманляр
Красносельские детские ясли—10 коек—Красное село
Карета скорой помощи—ул. Джапаридзе, Поликлиника № 1
Районная помощь застрахованным на дому—Т о ж е
Аптекоуправление и аптекарский склад—уг. улиц Сабира и Азизбекова.

Гянджинский район

Кара-Еринская больница с амбулаторией в совхозе Караеры. Врачебные пункты в с. Саркяре, Сабире, Ахмедбеглы, Ляки, Зазалы и Алабашлы.

Д е т с к и е я с л и:

П о с т о я н н ы е в сел. Келаир, Саркяре, Ковляр-Сары, Али-Ушаги, Зазалы, Ахмедбеглы, Карабагляр, Чобан Абданлы, Джирдахан, Зиатлы, Алинджалы, Агасибеглы, Алабашлы и в совхозе Кара-Еры.

С е з о н н ы е в сел.: Татлы, Сеидляр, Леки, Гаджи-Али, Бина, Шамси-Заде, Сабир, Кияслы, Алабашлы, Шамшадин, Мюлькадирлы, Сарыкамыш, Кадиллы, Карабагляр, Суннуляр и Чобанабданлы.

ВСЕГРУЗИНСКАЯ КАССА ВЗАИМНОГО СТРАХОВАНИЯ ПРОМЫСЛОВОЙ КООПЕРАЦИИ

Тифлис, ул. Мачабели № 2. | **Существует с 1928 года**

ОСНОВНАЯ ЦЕЛЬ

Всегрузинской кассы Взаимного Страхования Промысловой Кооперации—обслуживать всех застрахованных кустарей, работающих в общих мастерских Промкооперации и некоторых кустарей одиночек, сдающих свою продукцию государству.

ВСЕ ЧЛЕНЫ АРТЕЛЕЙ

входящих в систему Промысловой Кооперации, застрахованные в ее Страхкассе, приравнены в области медико-профилактического обслуживания, на основании заключенного генерального договора с Наркомздравом Грузии, к застрахованным рабочим и госслужащим.

ИХ ОБСЛУЖИВАНИЕ

происходит через лечебно-профилактические учреждения Наркомздрава и местных Здравотделов.

С 1932 ГОДА

Всегрузинской Кассой Взаимного Страхования Промкооперации организовано в Грузии 15 медицинских и здравпунктов при крупных производственных артелях, а остальные предприятия прикреплены к существующим здравпунктам госпредприятий.

ВСЕГРУЗИНСКАЯ КАССА ВЗАИМНОГО СТРАХОВАНИЯ ПРОМЫСЛОВОЙ КООПЕРАЦИИ

Тифлис, ул. Мачабели № 2.	Существует с 1928 года

В 1928 — 1929 Г. Г.

при 1845 человек застрахованных посланы в дома-отдыха и санаториумы 125; в1929—30 г.г, при 10549 застрахованных—посланы в д/отдыха и санаториумы 473, в 1931 г. при 19161 застрахованных посланы 909; в 1932 г. при 24705 застрах.—посланы 1363; в 1933 году при том же количестве застрах.—посланы в дома отдыха 2000 человек.

Цхалтубо	346	чел.
Боржомский санаториум	24	„
Абастуманский „	66	„
Шовский „	5	„
Кисловодск	31	„
Железноводск	7	„
Ессентуки	16	„
Пятигорск	1	„
Новый Афон	10	„
Евпатория	6	„
Кобулетский	15	„
Гульрипшский	10	„

В 1932 ГОДУ

Страхкасса построила Кобулетский Дом Отдыха на 26 коек. В Цител-калаках приобретен дом, где в 1934 г. организован дом отдыха с пропускной способностью в 400 чел. за сезон.

В 1934 ГОДУ

начата постройка санатория Всесоюзного значения в Абхазии (Огудзери) на 200 коек и в Цхалтубо на—100 коек,

ВСЕГРУЗИНСКАЯ КАССА ВЗАИМНОГО СТРАХОВАНИЯ ПРОМЫСЛОВОЙ КООПЕРАЦИИ

Тифлис, ул. Мачабели № 2.	Существует с 1928 года

ЗА III КВАРТАЛ

1933 года по всей Грузии проведено обследование по охране труда, санитарии и технике безопасности в 347 предприятиях.

ЗА III КВАРТАЛ

1933 года по всем артелям проведено 208 лекций собеседований, 75 спектаклей и эстрадных выступлений санагит-театра и организовано 40 кружков первой помощи.

ВСЕГРУЗИНСКАЯ КАССА ВЗАИМНОГО СТРАХОВАНИЯ ПРОМЫСЛОВОЙ КООПЕРАЦИИ

Тифлис, ул. Мачабели № 2.	Существует с 1928 года

ДО МАЯ 1931 ГОДА

соцбытобслуживание кустарей—артельщиков проводилось промысловой кооперацией. С июня 1931 года работа эта передана Страхкассе Промкооперации Грузии. До передачи соц. бытовой работы Страхкассе, Промысловая Кооперация имела только 5 детсадов, в настоящее же время она имеет 30 детучреждений:

В Тифлисе 3 дет. очага и 1 ясли	„ Сенаках — 1 детсад
„ Борчалинском районе—3 детсада для нац. меньшинств	„ Чохатаурах — 1 „
„ Абхазском (Сухум) 1 деточ.	„ Озургетах — 1 детсад и 1 детяс.
„ Агбулахском — 1 детсад	„ Батуме — 1 деточ.
„ Телави — 1 „	„ Ахалкалаках — 1 „
„ Зинобианах, Тел. р. 1 „	„ Ахалцихе — 1 детсад
„ Сигнахе — 1 деточ.	„ Тионетах — 1 „
„ Кутаисском р. 4 детс. и 1 оч.	„ Поти — 1 детяс.
„ Зестафонском р. — 2 детс.	Вечерняя комната для матерей в Сухуме 1
„ Зугдидах — 1 „	

Всеми вышеупомянутыми стационарными детучреждениями обслуживаются 2.500 детей застрахованных артельщиков. Половина этих учреждений помещается в домах принадлежащих страхкассе. Около 500 детей застрахованных размещены по детучреждениям НКПС-а и Наркомздрава на основании договора с ними.

За летний период 1933 года Страхкасса направила 493 детей застрахованных в собственные колонии:

В Кобулеты—253 В Цители-Калаки—240.

Кроме того, в пионер-лагеря, оздоровительные детские колонии разных учреждений, в Манглис, Патара-Цемский и Анапский детсанаториумы было послано в 1933 году—448 дет.

В целях улучшения соц. бытовых условий артельщиков на производстве Страхкасса отпустила 41.200 руб. на организацию столовых в различных артелях.

Для подготовки кадров детучреждений Страхкасса организовала специальные курсы.

Народный Комиссариат Социального Обеспечения Аз.ССР, помимо государственного обеспечения нетрудоспособных инвалидов войны и труда и всех имеющих особые революционные и трудовые заслуги, ставит своей целью трудовое устройство прочих категорий инвалидов и приобщения их к семье активных творцов социалистического общества, для чего создан ряд производственно-учебных, производственных и коммерческих кооперативных предприятий.

АЗАЛИЛИТТИФАК (АЗКООПИНСОЮЗ)

Хозяйственная деятельность Кооперации Инвалидов, охватывая производственные, трудовые, коммерческие, обпитовские и сельско-хозяйственные предприятия, представляет самую мощную организацию в системе Собеса Азербайджана. Работа, преимущественно на местном сырье и материалах, выпускает продукцию ширпотреба.

Адрес: Центральное Правление—
Баку, ул. Гоголя д. № 22

АЗЕРЯРДЫМДЖЕМИЙЭТИ (АЗЕРОБПОМ)

Азербайджанское Общество помощи инвалидам войны, больным, раненым и демобилизованным красноармейцам и семьям, лиц, погибших на войне и призванных в ряды РККА, имеет в своей системе мыловаренный и асфальтовый заводы. артель по кироварению и асфальтированию, прорезиново-пошивочную мастерскую, известковое производство, фото-артель и др.

Адрес: Центральное Правление—
Баку, Эриванский пер. д. № 3/5

Аз. КАРЛАЛБИРЛИГИ (Аз. О. Г.)

Азербайджанское Об'единение глухонемых занимается трудоустройством, переобучением и концентрацией глухонемых, оглохших и онемевших и принимает на себя соц. бытовое обслуживание, правовую и юридическую защиту их прав и интересов на территории АССР, Нах. ССР и АОНК.

Азкарлалбирлиги имеет в своем ведении:

1. Учебно-производственный комбинат „Красный Веддинг“ —г. Баку ул. 9 Января д. № 10 об'единяющий фабрики швейных изделий, шапочную и текстильно-трикотажную, слесарно-механическое и пропиточно-механическое производства и обойно-столярную мастерскую.

2. Производственный Комбинат № 2 им „Р. Гуссейнова“ Баку, Верхне-Нагорная ул. д. № 107, об'единяющий мыловаренную и колбасную фабрики, карамельно-кондитерское производство, молочную ферму, и киро-асфальтовый завод.
3. Гянджинская фитильно-ткацкая фабрика—гор. Гянджа, ул. Шаумяна д. № 218, 219 и 220 и другие.

АЗКОРЛАЛБИРЛИГИ (Аз. О. С.)

Молодое общество слепых преследует ту-же цель, что и Азкарлалбирлиги, имеет молочную ферму, расфасовочную и щеточную учебно-производственные мастерские.

Адрес: Баку, ул. Народов Востока д. № 39

По системе НКСО АССР организованы для соц. страхования и культурно-бытового обслуживания контингента Собеса:

I. **АЗАЛИЛКАССАСИ**, Касса Взаимопомощи и Взаимного Страхования кооперации инвалидов.

II. **КАССЫ ВЗАИМОПОМОЩИ КОЛХОЗНИКОВ и КОЛХОЗНИЦ** в районе сплошной коллективизации, с/х и крестьянские комитеты по взаимопомощи в остальных районах.

Адрес: Центральный Комитет — Баку, Эриванский пер. д. № 3/5

Помимо общественно кооперативных организаций, об'единенных в системе НКСО, действуют при НКСО непосредственно под ведомством Наркомата:

Адрес: Народный Комиссариат Социального Обеспечения АССР — гор. Баку, Эриванский пер. д. № 3/5

I. **Комбинат рабочего образования**

II. **Протезно-ортопедическая мастерская.**

III. **Авто-транспортное хозяйство.**

IV. **Инвалидные дома для контингента Гос. обеспечиваемых.**

ГрузОПТЭ

организует экскурсии и путешествия как по республике Грузии так и по всему союзу.

1. Экскурсии по городу Тифлису, и по различным об'ектам: (музей, производство и пр.). Об'яснения получают от опытных экскурсоводов и путеводителей.
2. Экскурсии и турвылазки в окрестности Тифлиса.
3. Экскурсии и путешествия по ССРГрузии.
4. Экскурсии и путешествия по союзу.
5. Вид лагерного туризма.

Центральный Совет Грузинского общества пролетарского туризма и экскурсий помещается в гор. Тифлис по ул. Саба-Сулхана № (быв. Фрейлинская).

ГОСУДАРСТВ. ПУБЛИЧНАЯ ИСТОРИЧЕСКАЯ БИБЛИОТЕКА

СХЕМАТИЧЕСКАЯ КАРТА
З. С. Ф. С. Р.
Масштаб
Государственная граница
Республиканская граница
Граница Авт Республик
Жел Дорога
Шоссе
Колесная дорога
Вьючная тропа
Черное море.
Каспийское море
ТУРЦИЯ
ПЕРСИЯ
ГРУЗИЯ С. С. Р.
АРМЕНИЯ С. С. Р.
АЗЕРБАЙДЖАН С. С. Р.
Ав. С. С. Р. Абхазия
Аджарская А. С. С. Р.
Ав. Обл. Юго-Осетии
Нахичеванская С. С. Р.
Ав. Обл. Нагорный Карабах
Сочи
Адлер
Гагры
Гудауты
Нов Афон
Сухум
Очемчири
Гали
Поти
Кобулеты
Батум
Кеда
Теберда
Нальчик
Прохладная
Моздок
Орджоникидзе
Грозный
Гудермес
Махач-Кала
Буйнакс
Хунзах
Гуниб
Дербент
Хачмас
Куба
Кутаис
Самтредиа
Абаша
Мартвили
Цагери
Амбролаури
Чиатури
Чхари
Багдад
Абастуман
Ахалцих
Адигюн
Боржом
Сурам
Сталинир
Казбек
Кобн
Гудаур
Пасанаур
Тианети
Душет
Гори
Каспи
Мцхет
Тифлис
Телав
Кварели
Лагодехи
Гурджаани
Сагареджо
Сигнах
Цнори
Белоканы
Закаталы
Кахи
Нуха
Варташен
Кутхашен
Вандам
Джафарабад
Ахалкалаки
Богдановка
Башкичет
Ардаган
Карс
Кагызман
Баязет
Ленинакан
Амасия
Воронцовка
Степанаван
Караклис
Делижан
Дилижан
Эривань
Нор-Баязет
Гокча
Басаргечар
Шуша
Горис
Лачин
Кубатлу
Джебраил
Степанакерт
Агдам
Барда
Тартар
Ганджа
Кедабек
Шамхор
Дастафюр
Казах
Таус
Евлах
Геокчай
Уджары
Кюрдамир
Ляки
Мюсюсли
Шемаха
Баку
Сураханы
Баладжары
Машатаги
Сальяны
Али-Байрамлы
Аджикабул
Сабирабад
Карягино
Нахичевань
Джульфа
Ордубад
Мегри
Шахбуз
Кафан
Ленкорань
Астара
Массалы
Пушкин
Астрахан-Базар
Агджабеды
Карадонлы
Кельбаджар

1.

2.
3.
4.
5.

Це
го

ГОСУДАРСТВЕННЫЙ ИСТОРИЧЕСКИЙ МУЗЕЙ БИБЛИОТЕКА